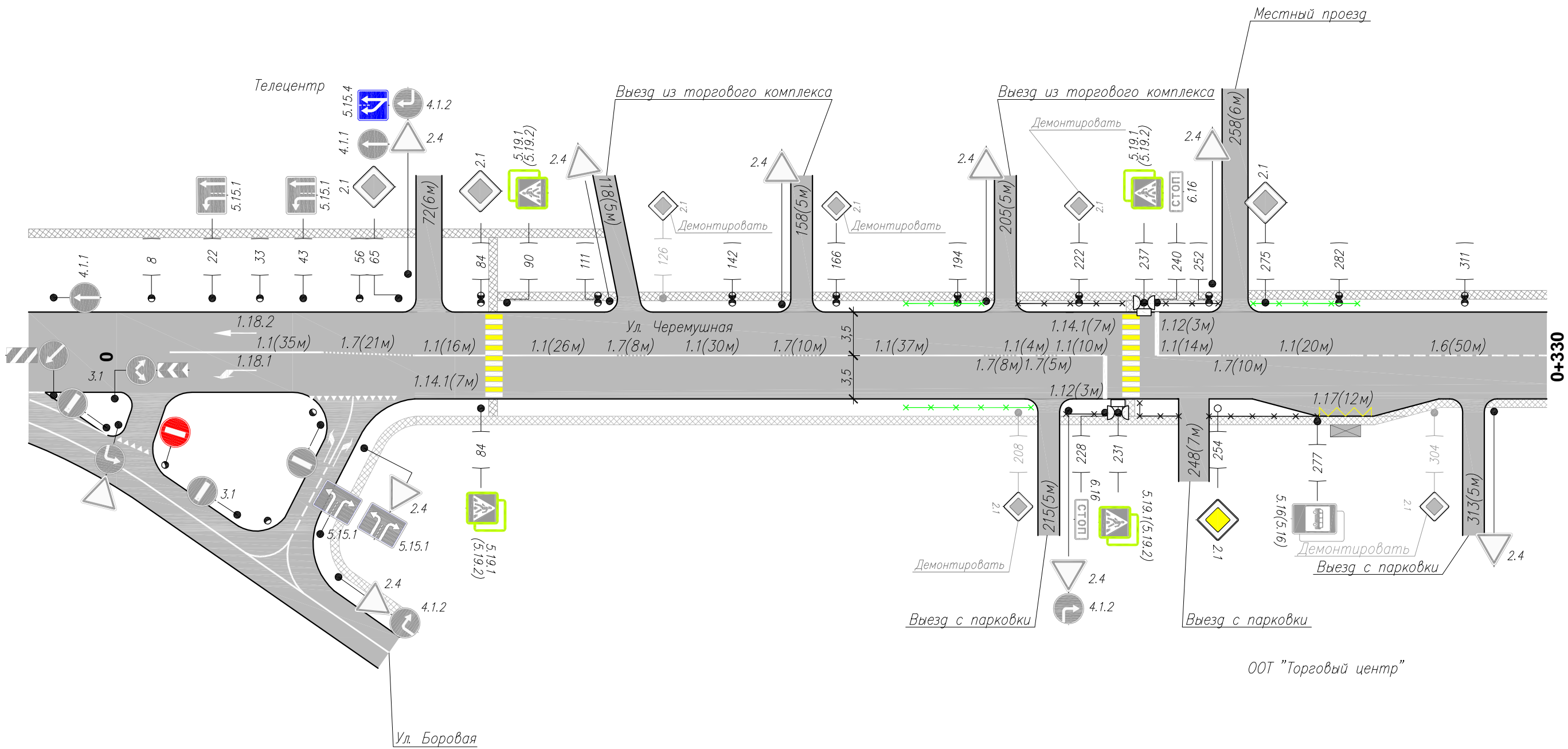


Тротуары слева	0	69	75	116	120	156	160	202	208	255	261
Дорожные ограждения и направл. уст-ва слева								ПО 182-199	ПО 208-232	ПО 236-254	ПО 262-286
Дорожные ограждения и направл. уст-ва по осевой											
Горизонтальная дорожная разметка слева	2-я от осевой										
	1-я от осевой										
Элементы дороги в плане											
Элементы дороги в продольном профиле	0										



Горизонтальная дорожная разметка справа	Осевая линия		1.1(35м) 12-47	1.7(21м) 47-69	1.1(16м) 69-85	1.1(26м) 89-115	1.7(8м) 115-122	1.1(30м) 122-152	1.7(10м) 152-163	1.1(37м) 163-200	1.7(8м) 200-208	1.1(4м) 208-212	1.7(5м) 212-218	1.1(10м) 218-228	1.1(14м) 240-254	1.7(10м) 254-265	1.1(20м) 265-285	1.6(50м) 285-335
	1-я от осевой																	
	2-я от осевой																	
Дорожные ограждения и направл. уст-ва справа										ПО 182-211	ПО 219-232	ПО 236-245	ПО 252-277					
Тротуары справа	49										212	218	245	252			310	315

Взам инв. N

Подпись и дата

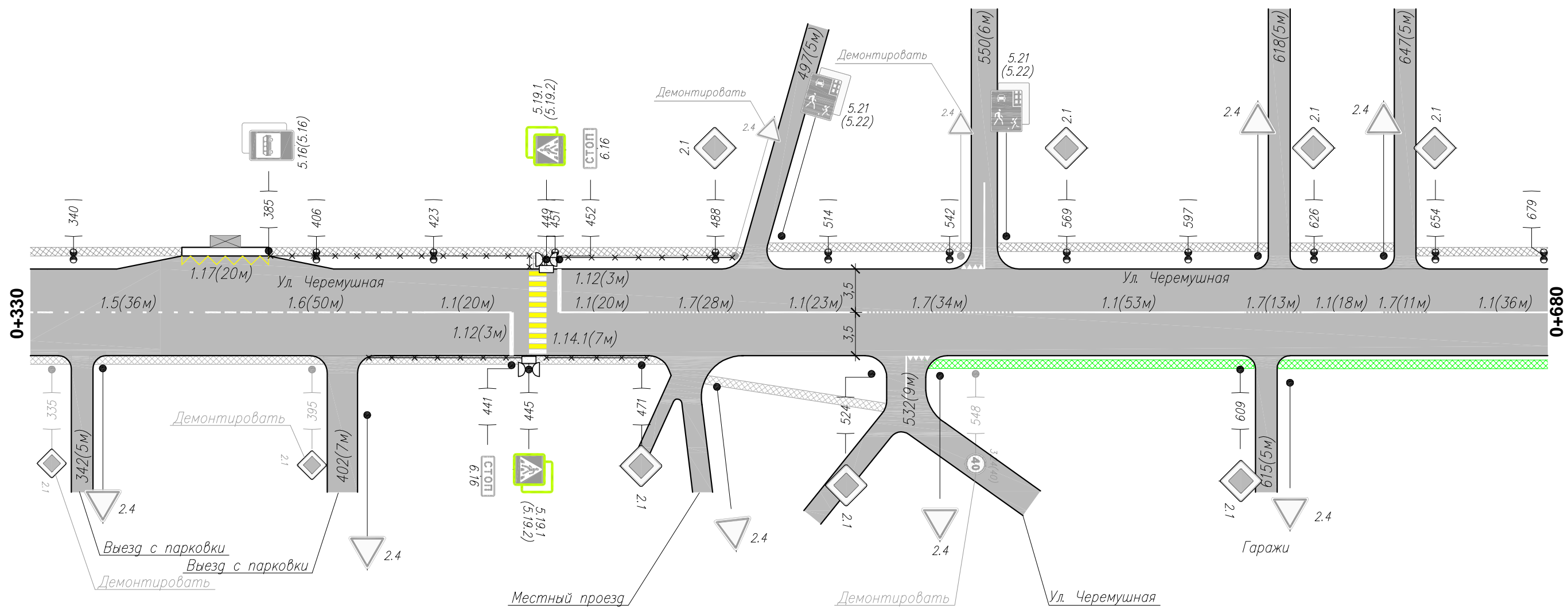
Инв. N подлин.

Изм.	Кол.уч.	Лист	N док.	Подп.	Дата

049-ОДД
Ул. Черемушная

Лист
1

Тротуары слева												
Дорожные ограждения и направл. уст-ва слева	ПО 385-445						ПО 449-492					
Дорожные ограждения и направл. уст-ва по осевой												
Горизонтальная дорожная разметка слева	2-я от осевой											
	1-я от осевой											
Элементы дороги в плане	L=365м											
Элементы дороги в продольном профиле	0/00											



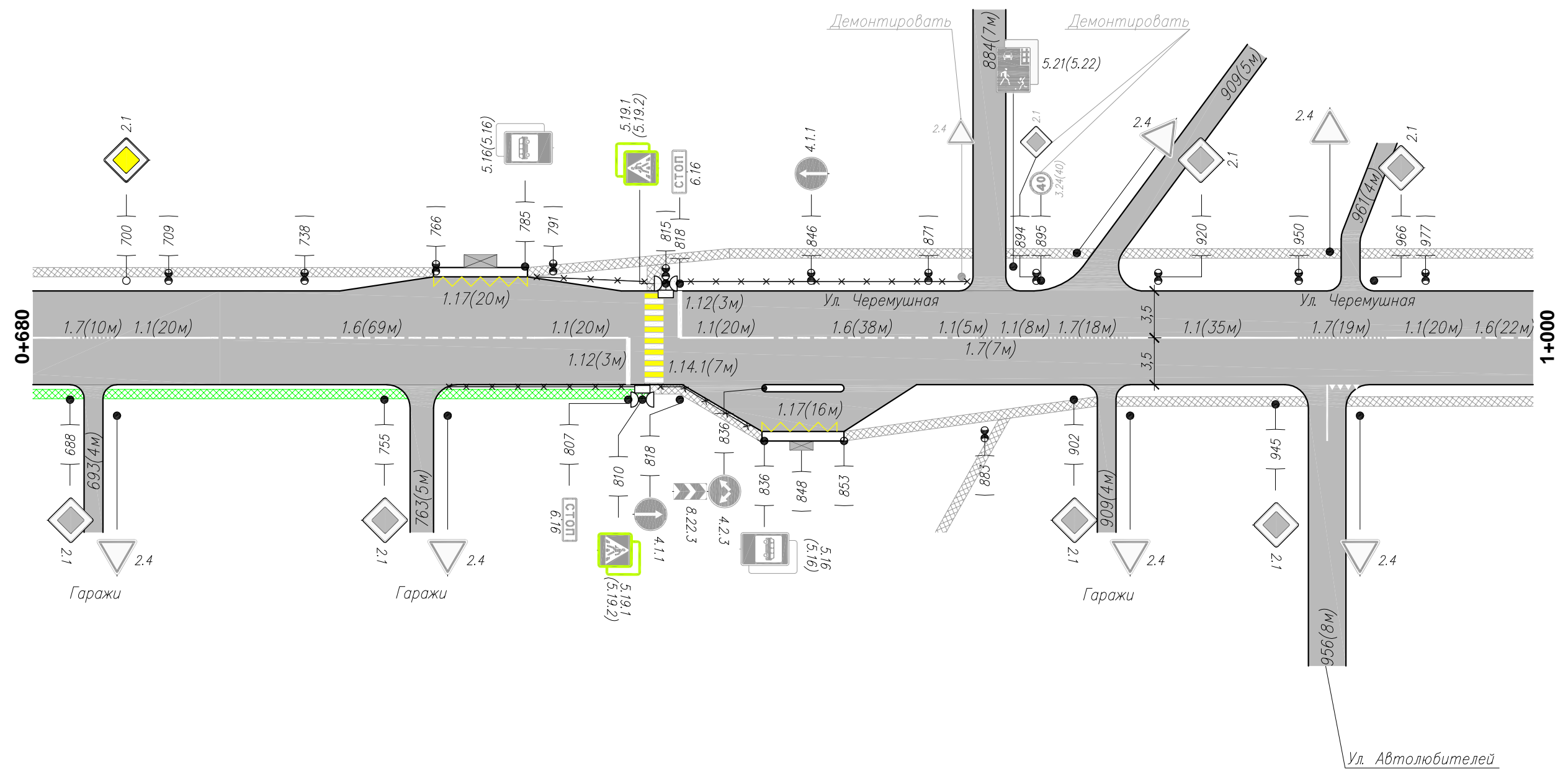
Горизонтальная дорожная разметка справа	Осевая линия	1.5(36м) 335-371	1.6(50м) 371-421	1.1(20м) 421-441	1.1(20м) 452-472	1.7(28м) 472-500	1.1(23м) 500-523	1.7(34м) 523-557	1.1(53м) 557-610	1.7(13м) 610-623	1.1(18м) 623-642	1.7(11м) 642-652	1.1(36м) 652-688
	1-я от осевой												
	2-я от осевой												
Дорожные ограждения и направл. уст-ва справа	ПО 408-445						ПО 449-472						
Тротуары справа													

Инв. N подлин. Подпись и дата. Взам инв. N

Изм.	Кол.уч.	Лист N	док	Подп.	Дата

049-ОДД
Ул. Черемушная

Тротуары слева	766	766	881	887	904	912	959	963
Дорожные ограждения и направл. уст-ва слева	ПО 787-810		ПО 815-879					
Дорожные ограждения и направл. уст-ва по осевой								
Горизонтальная дорожная разметка слева	2-я от осевой							
	1-я от осевой							
Элементы дороги в плане								
Элементы дороги в продольном профиле	0	00						



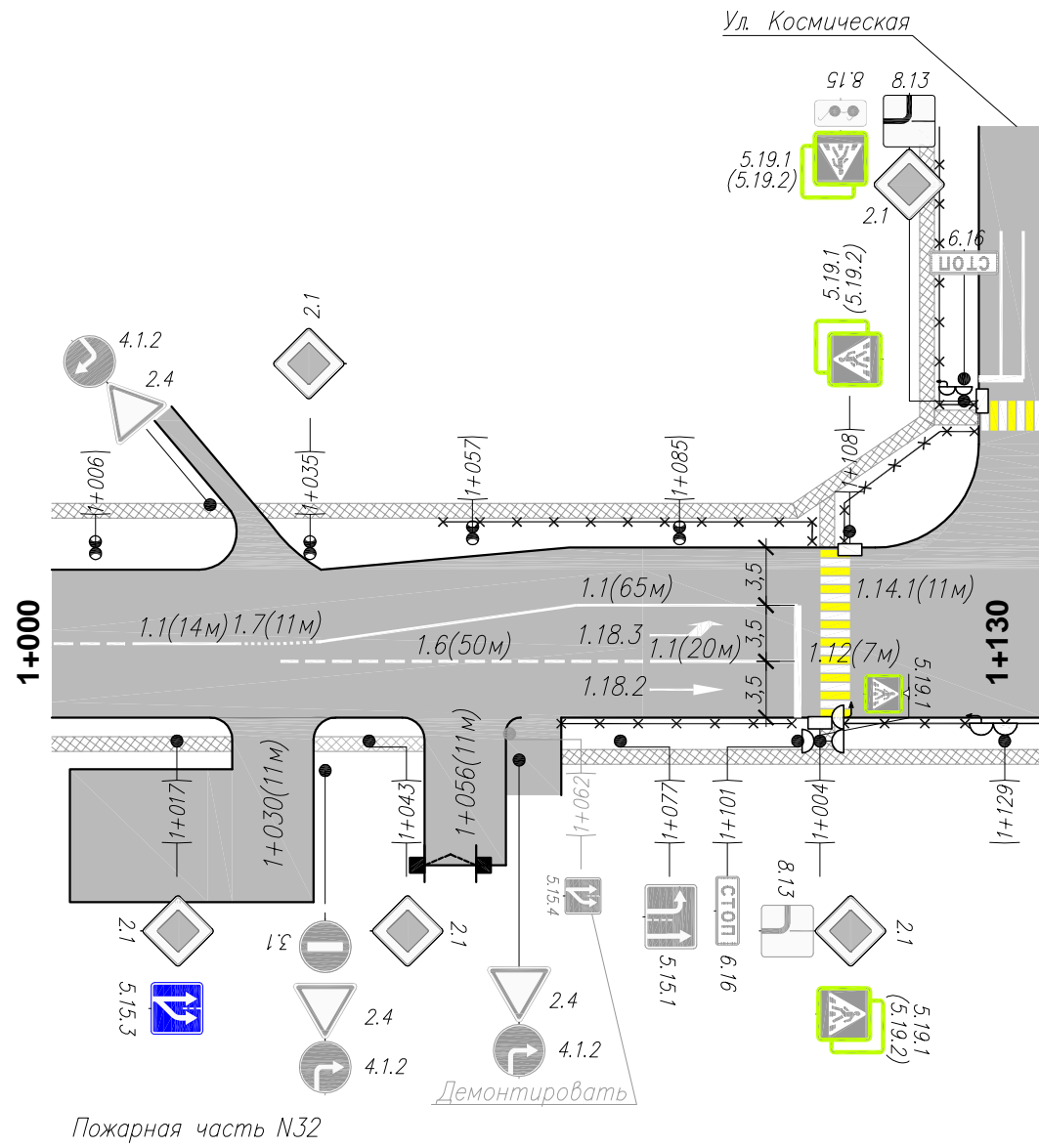
Горизонтальная дорожная разметка справа	Осевая линия	1.7(10м) 688-698	1.1(20м) 698-718	1.6(69м) 718-787	1.1(20м) 787-807	1.1(20м) 818-838	1.6(38м) 838-876	1.1(5м) 876-881	1.7(7м) 881-888	1.1(8м) 888-896	1.7(18м) 896-914	1.1(35м) 914-949	1.7(19м) 949-969	1.1(20м) 969-989	1.6(22м) 989-1011	
	1-я от осевой															
	2-я от осевой															
Дорожные ограждения и направл. уст-ва справа	ПО 767-811				ПО 814-835											
Тротуары справа	691	695	760	766	811	811	853	853	907	911	952	960				

Инв. N подлин. Подпись и дата. Взам инв. N

Изм.	Кол.уч.	Лист	N док.	Подп.	Дата

049-ОДД
Ул. Черемушная

Тротуары слева	1025	1025	1126
Дорожные ограждения и направл. уст-ва слева	ПО 1053-1098		ПО 1102-1125
Дорожные ограждения и направл. уст-ва по осевой			
Горизонтальная дорожная разметка слева	2-я от осевой		
	1-я от осевой		
Элементы дороги в плане			
Элементы дороги в продольном профиле	0	00	



Горизонтальная дорожная разметка справа	Осевая линия	1.1(14м) 1011-1025	1.7(11м) 1025-1036	1.6(50м) 1031-1081	1.1(65м) 1036-1101	1.1(20м) 1081-1101
	1-я от осевой					
	2-я от осевой					
Дорожные ограждения и направл. уст-ва справа	ПО 1069-1100		ПО 1107-1134			
Тротуары справа	1024	1036	1050	1069	1134	

Взам инв. N

Подпись и дата

Инв. N подлин.

Изм.	Кол.уч.	Лист	N док.	Подп.	Дата
------	---------	------	--------	-------	------

049-ОДД
Ул. Черемушная

Лист
4

Сводная ведомость объемов горизонтальной дорожной разметки

№ км	1.1	1.5	1.6	1.7	1.12	1.14.1	1.17	1.18.1	1.18.2	1.18.3	Площадь на км, м2
	п.м.	п.м.	п.м.	п.м.	п.м.	м.п.	п.м	шт.	шт.	шт.	
Ширина, м	0,1	0,1	0,1	0,1	0,4	4	0,1	1	1	1	
Коэф. Прив.	1	0,25	0,75	0,5	1	0,8	1,75	1,5	1,21	2,19	
1	490	36	229	202	18	28	68	1	1	0	188,59
2	99	0	50	11	7	11	0	0	1	1	55,60
Итого:	589,00	36,00	279,00	213,00	25,00	39,00	68,00	1,00	2,00	1,00	
линейные км	0,589	0,036	0,279	0,213	0,025	0,039	0,068	0,001	0,002	0,001	
приведенный км	0,589	0,009	0,209	0,107	0,025	0,031	0,119	0,002	0,002	0,002	Всего, м2:
Площадь, м2	58,90	0,90	20,93	10,65	10,00	124,80	11,90	1,50	2,42	2,19	244,19
Площадь желтой краски, м2	0,00	0,00	0,00	0,00	0,00	62,40	11,90	0,00	0,00	0,00	74,30
Площадь белой краски, м2	58,90	0,90	20,93	10,65	10,00	62,40	0,00	1,50	2,42	2,19	169,89

Инв. N подлин. Подпись и дата. Взам инв. N

Изм.	Кол.уч.	Лист	N док.	Подп.	Дата
------	---------	------	--------	-------	------

049-ОДД
Ул. Черемушная

Ведомость размещения дорожных знаков

№ п/п	Номер знака по ГОСТ Р 52290-2004	Наименование знака	Типоразмер знака	Площадь знаков, м2 (для знаков индивидуального проектирования)	Адрес (км + м)	Установлено/требуется установить	Количество	Месторасположение	
1	2	3	4	5	6	7	8	9	10
ЗНАКИ ПРИОРИТЕТА									
1	2.1	Главная дорога	2		0+065	установлен	1	слева	
2			2		0+084	установлен	1	слева	
3			2		0+254	требуется	1		справа
4			2		0+275	установлен	1	слева	
5			2		0+471	установлен	1		справа
6			2		0+488	установлен	1	слева	
7			2		0+524	установлен	1		справа
8			2		0+569	установлен	1	слева	
9			2		0+609	установлен	1		справа
10			2		0+626	установлен	1	слева	
11			2		0+654	установлен	1	слева	
12			2		0+688	установлен	1		справа
13			2		0+700	требуется	1	слева	
14			2		0+755	установлен	1		справа
15			2		0+902	установлен	1		справа
16			2		0+920	установлен	1	слева	
17			2		0+945	установлен	1		справа
18			2		0+966	установлен	1	слева	
19			2		1+004	установлен	1		справа
20			2		1+017	установлен	1		справа
21			2		1+035	установлен	1	слева	
22			2		1+043	установлен	1		справа
23	2.4	Уступите дорогу	2		на примыкании	установлен	1	слева	
24			2		на примыкании	установлен	1	слева	
25			2		на примыкании	установлен	1	слева	
26			2		на примыкании	установлен	1	слева	
27			2		на примыкании	установлен	1	слева	
28			2		на примыкании	установлен	1	слева	
29			2		на примыкании	установлен	1	слева	
30			2		на примыкании	установлен	1	слева	
31			2		на примыкании	установлен	1	слева	
32			2		на примыкании	установлен	1	слева	
33			2		на примыкании	установлен	1		справа
34			2		на примыкании	установлен	1		справа
35			2		на примыкании	установлен	1		справа
36			2		на примыкании	установлен	1		справа
37			2		на примыкании	установлен	1		справа
38			2		на примыкании	установлен	1		справа
39			2		на примыкании	установлен	1		справа
40			2		на примыкании	установлен	1		справа
41			2		на примыкании	установлен	1		справа
42			2		на примыкании	установлен	1		справа
43			2		на примыкании	установлен	1		справа
44			2		на примыкании	установлен	1		справа
45			2		на примыкании	установлен	1		справа
Итого установлено							43		
Итого требуется							2		
Итого							45		

Взам инв. N

Подпись и дата

Инв. N подлин.

Изм.	Кол.уч.	Лист	N док.	Подп.	Дата
------	---------	------	--------	-------	------

049-ОДД
Ул. Черемушная

Лист
6

Ведомость размещения дорожных знаков

№ п/п	Номер знака по ГОСТ Р 52290-2004	Наименование знака	Типоразмер знака	Площадь знаков, м2 (для знаков индивидуального проектирования)	Адрес (км + м)	Установлено/требуется установить	Количество	Месторасположение	
1	2	3	4	5	6	7	8	9	10
		ЗАПРЕЩАЮЩИЕ ЗНАКИ							
46	3.1	Въезд запрещен	2		на примыкании	установлен	1		справа
		Итого установлено					1		
		Итого требуется					0		
		Итого					1		
		ПРЕДПИСЫВАЮЩИЕ ЗНАКИ							
47	4.1.1	Движение прямо	2		0+065	установлен	1	слева	
48			2		0+818	установлен	1		справа
49			2		0+846	установлен	1	слева	
50	4.1.2	Движение направо	2		на примыкании	установлен	1	слева	
51			2		на примыкании	установлен	1	слева	
52			2		на примыкании	установлен	1		справа
53			2		на примыкании	установлен	1		справа
54			2		на примыкании	установлен	1		справа
55	4.2.3	Объезд препятствия справа или слева	2		0+836	установлен	1		справа
		Итого установлено					9		
		Итого требуется					0		
		Итого					9		
		ЗНАКИ ОСОБЫХ ПРЕДПИСАНИЙ							
56	5.15.1	Направление движения по полосам	2		0+022	установлен	1	слева	
57			2		0+043	установлен	1	слева	
58			2		1+077	установлен	1		справа
59	5.15.3	Начало полосы	2		1+017	требуется	1		справа
60	5.15.4	Начало полосы	2		0+065	требуется	1	слева	
61	5.16	Место остановки автобуса и (или) троллейбуса	2		0+277	установлен	1		справа
62			2		0+277	установлен	1		справа
63			2		0+385	установлен	1	слева	
64			2		0+385	установлен	1	слева	
65			2		0+785	установлен	1	слева	
66			2		0+785	установлен	1	слева	
67			2		0+836	установлен	1		справа
68			2		0+836	установлен	1		справа
69	5.19.1	Пешеходный переход	2		0+084	установлен	1		справа
70			2		0+231	установлен	1		справа
71			2		0+445	установлен	1		справа
72			2		0+449	установлен	1	слева	
73			2		0+810	установлен	1		справа
74			2		0+815	установлен	1	слева	
75			2		1+004	установлен	1		справа
76			2		1+004	установлен	1		справа
77			2		1+108	установлен	1	слева	
78	5.19.2	Пешеходный переход	2		0+084	установлен	1		справа
79			2		0+231	установлен	1		справа
80			2		0+445	установлен	1		справа
81			2		0+449	установлен	1	слева	
82			2		0+810	установлен	1		справа
83			2		0+815	установлен	1	слева	

Взам инв. N

Подпись и дата

Инв. N подлин.

Изм.	Кол.уч.	Лист	N док	Подп.	Дата
------	---------	------	-------	-------	------

049-ОДД
Ул. Черемушная

Лист
7

Ведомость размещения дорожных знаков

№ п/п	Номер знака по ГОСТ Р 52290-2004	Наименование знака	Типоразмер знака	Площадь знаков, м2 (для знаков индивидуального проектирования)	Адрес (км + м)	Установлено/требуется установить	Количество	Месторасположение	
1	2	3	4	5	6	7	8	9	10
84			2		1+004	установлен	1		справа
85			2		1+108	установлен	1	слева	
86	5.21	Жилая зона	2		на примыкании	установлен	1	слева	
87			2		на примыкании	установлен	1	слева	
88			2		на примыкании	установлен	1	слева	
89	5.22	Конец жилой зоны	2		на примыкании	установлен	1	слева	
90			2		на примыкании	установлен	1	слева	
91			2		на примыкании	установлен	1	слева	
		Итого установлено					34		
		Итого требуется					2		
		Итого					36		
		ИНФОРМАЦИОННЫЕ ЗНАКИ							
92	6.16	Стоп-линия	2		0+228	установлен	1		справа
93			2		0+441	установлен	1		справа
94			2		0+452	установлен	1	слева	
95			2		0+807	установлен	1		справа
96			2		0+818	установлен	1	слева	
97			2		1+101	установлен	1		справа
		Итого установлено					6		
		Итого требуется					0		
		Итого					6		
		ЗНАКИ ДОПОЛНИТЕЛЬНОЙ ИНФОРМАЦИИ (ТАБЛИЧКИ)							
98	8.13	Направление главной дороги	2		1+004	установлен	1		справа
99	8.22.3		2		0+836	установлен	1		справа
		Итого установлено					2		
		Итого требуется					0		
		Итого					2		
		Итого установлено					95		
		Итого требуется					4		
		Итого					99		

Взам инв. N

Подпись и дата

Инв. N подлин.

Изм.	Кол.уч.	Лист	N док	Подп.	Дата
------	---------	------	-------	-------	------

049-ОДД
Ул. Черемушная

Лист
8

Ведомость размещения искусственного освещения

№ п/п	Начало участка, км+м	Конец участка, км+м	Объект установки	Количество опор \ светильников	Протяженность, м		Расположение
					Проектируемые в соответствии с нормативными документами, м	Фактически установленные, м	
1	2	3	4	5	6	7	8
Итого				39\39	0	1077	
1	0+008	1+085		39\39		1077	Слева

Ведомость наличия светофорных объектов

№ п/п	Адрес	Объект	Количество светофоров на объекте, шт.			Год установки	Расположение
			транспортных	пешеходных	дополн. секции		
1	2	3	4	5	6	7	8
1	0+231	перегон	4	2	-	-	Лист 1
2	0+445	перегон	4	2	-	-	Лист 2
3	0+810	перегон	4	2	-	-	Лист 3
4	1+330	перекресток	6	6	4	-	Лист 5

Ведомость наличия остановок общественного транспорта

№ п/п	Адрес, км+м	Расположение	Наличие посадочных площадок, заездных карманов, павильонов		Наличие переходно-скоростных полос	Длина по нормативу		Фактическая длина	
			Обустроено	Отсутствует		Разгон	Торможение	Разгон	Торможение
1	2	3	4	5	6	7	8	9	10
1	0+277	справа	посад.пл., заезд карман, павильон	-	нет	-	-	-	-
2	0+385	слева	посад.пл., заезд карман, павильон	-	нет	-	-	-	-
3	0+785	слева	посад.пл., заезд карман, павильон	-	нет	-	-	-	-
4	0+836	слева	посад.пл., заезд карман, павильон	-	нет	-	-	-	-

Взам инв. N

Подпись и дата

Инв. N подлин.

Изм.	Кол.уч.	Лист	N док.	Подп.	Дата
------	---------	------	--------	-------	------

049-ОДД
Ул. Черемушная

Лист
9

Ведомость размещения пешеходных ограждений

№ п/п	Начало участка, км+м	Конец участка, км+м	Расположение	Объект установки	Протяженность, м	
					Проектируемые в соответствии с нормативными документами, м	Фактически установленные, м
1	2	3	4	5	6	7
Итого					0	1289
1	0+000	0+069	Слева			69
2	0+075	0+116	Слева			41
3	0+120	0+156	Слева			36
4	0+160	0+202	Слева			42
5	0+208	0+255	Слева			47
6	0+261	0+495	Слева			234
7	0+405	0+473	Справа			68
8	0+485	0+528	Справа			43
9	0+500	0+547	Слева			47
10	0+553	0+616	Слева			63
11	0+620	0+644	Слева			24
12	0+650	0+766	Слева			116
13	0+786	0+881	Слева			95
14	0+853	0+907	Справа			54
15	0+887	0+904	Слева			17
16	0+911	0+952	Справа			41
17	0+912	0+959	Слева			47
18	0+960	1+024	Справа			64
19	0+963	1+025	Слева			62
20	1+036	1+050	Справа			14
21	1+069	1+134	Справа			65

Инв. N подлин. Подпись и дата. Взам инв. N

Изм.	Кол.уч.	Лист	N док.	Подп.	Дата
------	---------	------	--------	-------	------

049-ОДД
Ул. Черемушная

Ведомость размещения пешеходных дорожек (тротуаров)

№ п/п	Начало участка, км+м	Конец участка, км+м	Протяженность, м		Дата установки, г	Расположение	Тип	Высота, м	Материал	Зона расположения
			Проектируемые в соответствии с нормативными документами, м	Фактически установленные, м						
1	2	3	4	5	6	7	8	9	10	11
Итого			70	530						
1	0+182	0+199	17			Слева				
2	0+182	0+211	29			Справа				
3	0+208	0+232		24		Слева				
4	0+219	0+232		13		Справа				
5	0+236	0+254		18		Слева				
6	0+236	0+245		9		Справа				
7	0+252	0+277		25		Справа				
8	0+262	0+286	24			Слева				
9	0+385	0+445		60		Слева				
10	0+408	0+445		37		Справа				
11	0+449	0+492		43		Слева				
12	0+449	0+472		23		Справа				
13	0+767	0+811		44		Справа				
14	0+787	0+810		23		Слева				
15	0+814	0+835		21		Справа				
16	0+815	0+879		64		Слева				
17	1+053	1+098		45		Слева				
18	1+069	1+100		31		Справа				
19	1+102	1+125		23		Слева				
20	1+107	1+134		27		Справа				

Инв. N подлин. Подпись и дата. Взам инв. N

Изм.	Кол.уч.	Лист	N док.	Подп.	Дата

049-ОДД
Ул. Черемушная