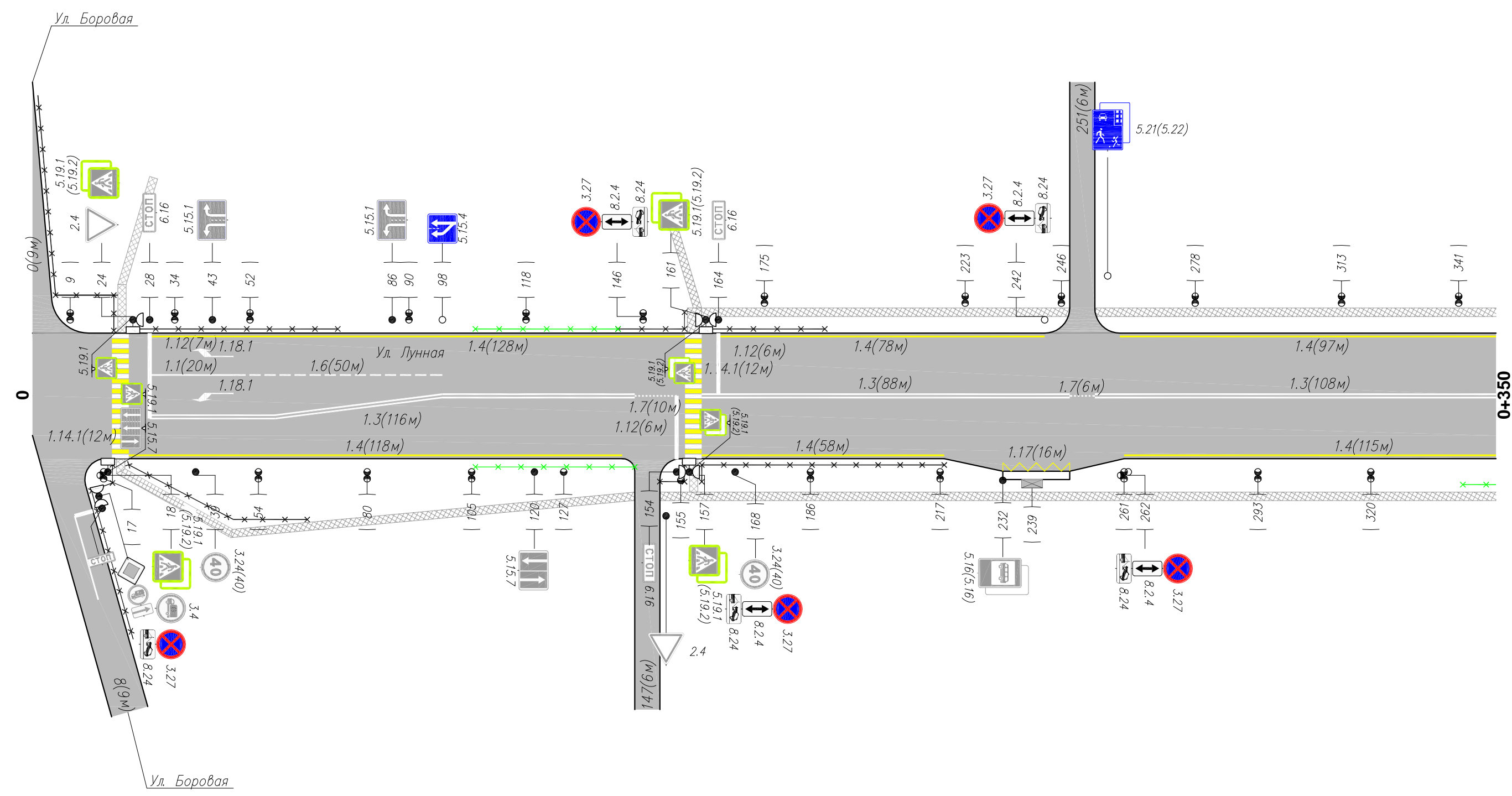


Тротуары слева					158		248	254
Дорожные ограждения и направл. уст-ва слева	ПО 5-20	ПО 24-73	ПО 106-140	ПО 140-157	ПО 161-189			
Дорожные ограждения и направл. уст-ва по осевой								
Горизонтальная дорожная разметка слева	2-я от осевой						1.4(78м) 164-242	1.4(97м) 260-357
	1-я от осевой	1.1(20м) 28-48	1.6(50м) 48-98	1.4(128м) 28-156				
Элементы дороги в плане								
Элементы дороги в продольном профиле	0							00



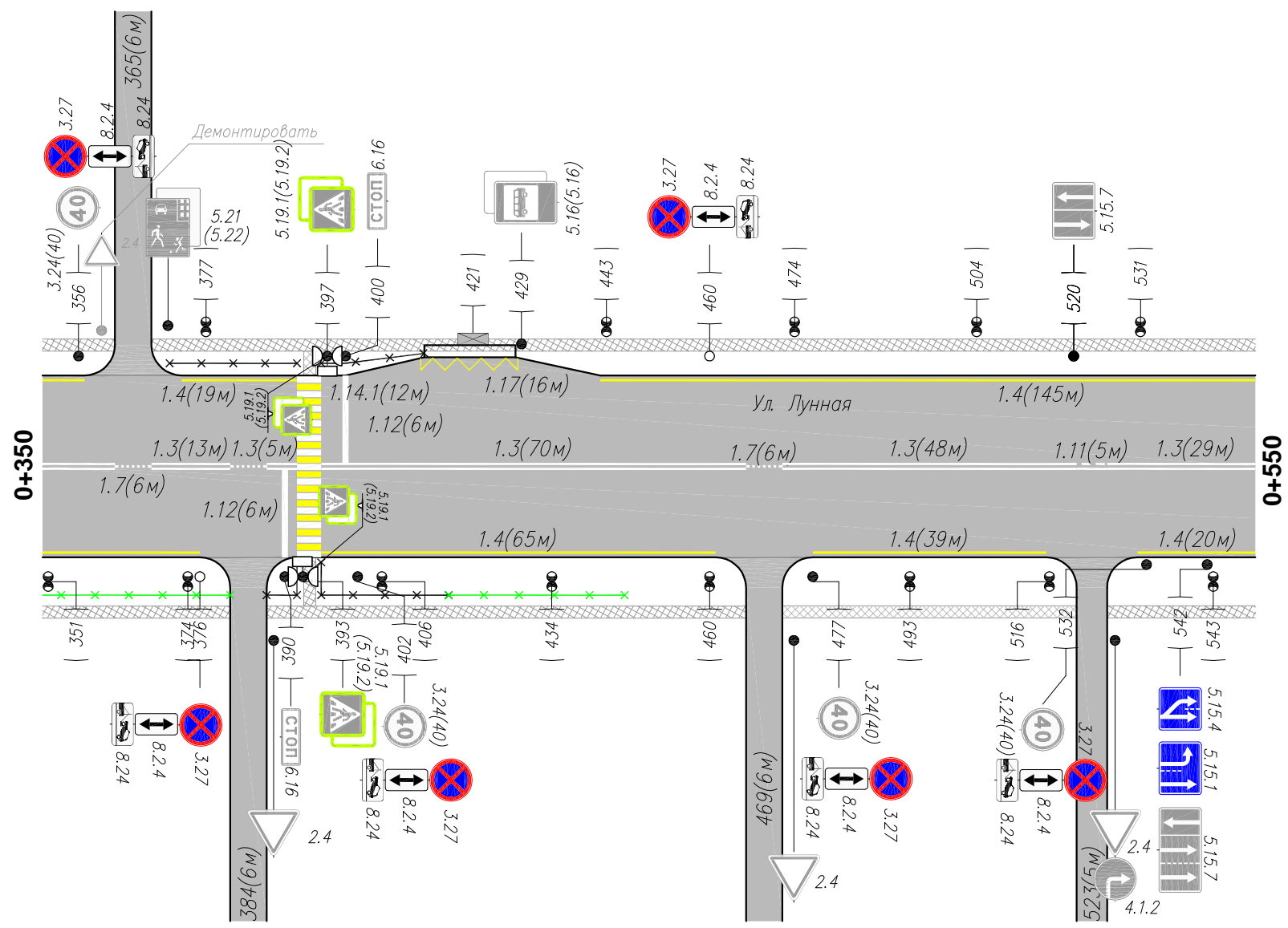
Горизонтальная дорожная разметка справа	Осевая линия		1.3(116м) 28-144	1.7(10м) 144-154	1.3(88м) 160-248	1.7(6м) 248-254	1.3(108м) 254-362
	1-я от осевой		1.4(118м) 23-141		1.4(58м) 160-218		1.4(115м) 261-376
	2-я от осевой						
Дорожные ограждения и направл. уст-ва справа		ПО 23-66	ПО 106-144	ПО 150-156	ПО 160-218		
Тротуары справа		20		144	150		

Инв. N подлин. / Подпись и дата / Взам инв. N

Изм.	Кол.уч.	Лист	N док.	Подп.	Дата

049-ОДД
Ул. Лунная

Тротуары слева	362	368		
Дорожные ограждения и направл. уст-ва слева	ПО 371-392		ПО 396-413	
Дорожные ограждения и направл. уст-ва по осевой				
Горизонтальная дорожная разметка слева	2-я от осевой	1.4(19м)		1.4(145м)
	1-я от осевой	373-392		442-587
Элементы дороги в плане				
Элементы дороги в продольном профиле	0	00		



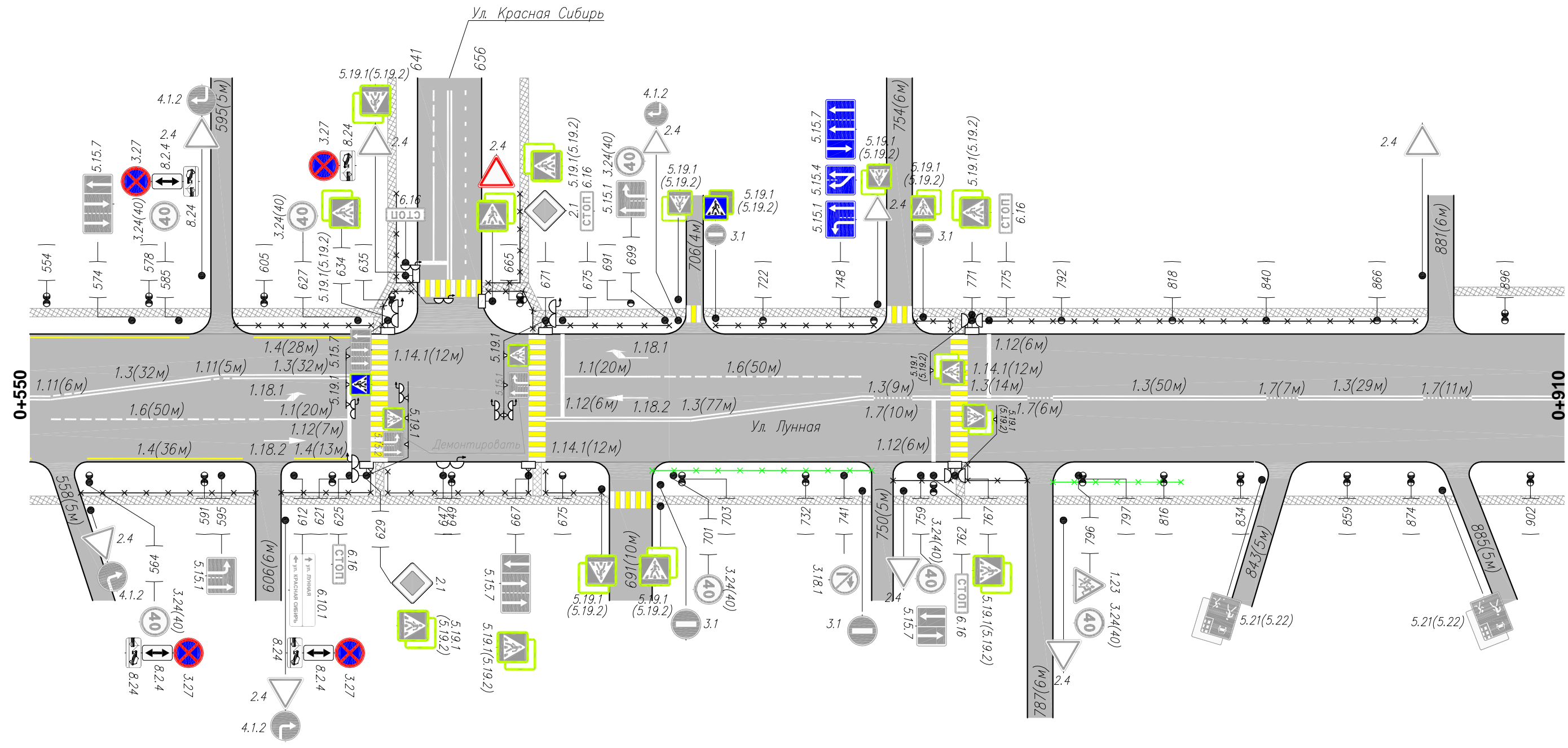
Горизонтальная дорожная разметка справа	Осевая линия	1.7(6м) 362-368	1.3(13м) 368-381	1.7(6м) 381-387	1.3(5м) 387-392	1.3(70м) 396-466	1.7(6м) 466-472	1.3(48м) 472-520	1.1(5м) 520-526	1.3(29м) 526-555
	1-я от осевой					1.4(65м) 396-461		1.4(39м) 477-516		1.4(20м) 531-551
	2-я от осевой									
Дорожные ограждения и направл. уст-ва справа	ПО 342-381	ПО 387-392	ПО 396-417	ПО 417-446						
Тротуары справа	381	387	466	472	520	526				

Инв. N подлин. Подпись и дата. Взам инв. N

Изм.	Кол.уч.	Лист	N док.	Подп.	Дата

049-ОДД
Ул. Лунная

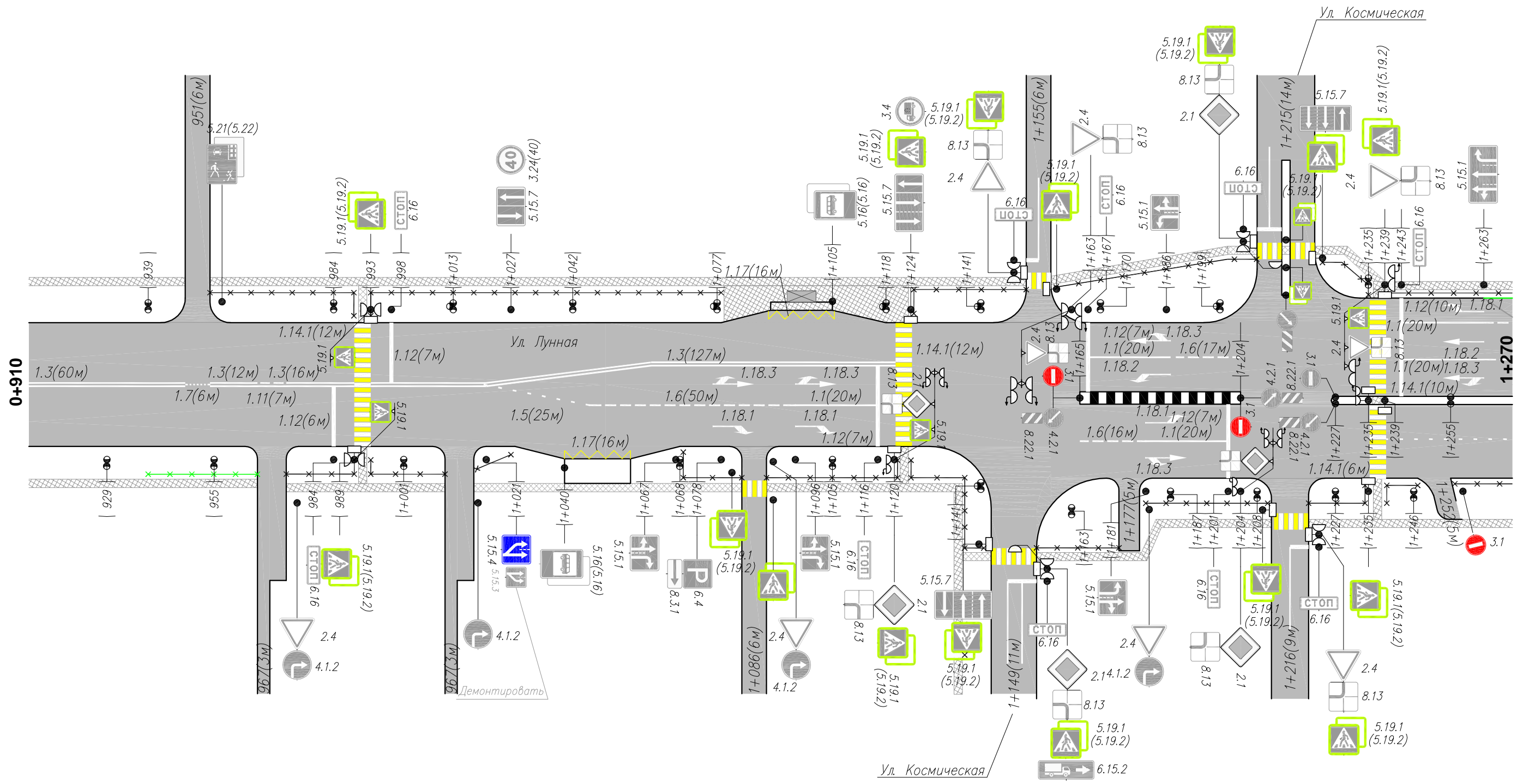
Тротуары слева	592	598	640	656	704	708	751	757	878	884
Дорожные ограждения и направл. уст-ва слева	ПО 598-630		ПО 671-700		ПО 711-748		ПО 758-766		ПО 770-875	
Дорожные ограждения и направл. уст-ва по осевой										
Горизонтальная дорожная разметка слева	2-я от осевой	1.4(28м) 602-630		1.1(20м) 675-695		1.6(50м) 695-745				
	1-я от осевой									
Элементы дороги в плане										
Элементы дороги в продольном профиле										



Горизонтальная дорожная разметка справа	Осевая линия	1.11(6м) 555-561	1.3(32м) 561-592	1.11(5м) 592-598	1.3(32м) 598-630		1.3(77м) 671-748	1.7(10м) 748-757	1.3(9м) 757-766	1.3(14м) 770-784	1.7(6м) 784-790	1.3(50м) 790-840	1.7(7м) 840-848	1.3(29м) 848-877	1.7(11м) 877-888	
	1-я от осевой		1.6(50м) 555-605		1.7(20м) 605-625											
	2-я от осевой		1.4(36м) 564-600		1.4(13м) 612-625											
Дорожные ограждения и направл. уст-ва справа	ПО 562-603		ПО 609-630		ПО 634-667		ПО 671-684		ПО 696-748		ПО 752-766		ПО 770-784		ПО 790-820	
Тротуары справа	558	562	603	609	666	696	748	752	784	790	841	843	885	889		

Инв. N подлин. / Подпись и дата / Взам инв. N

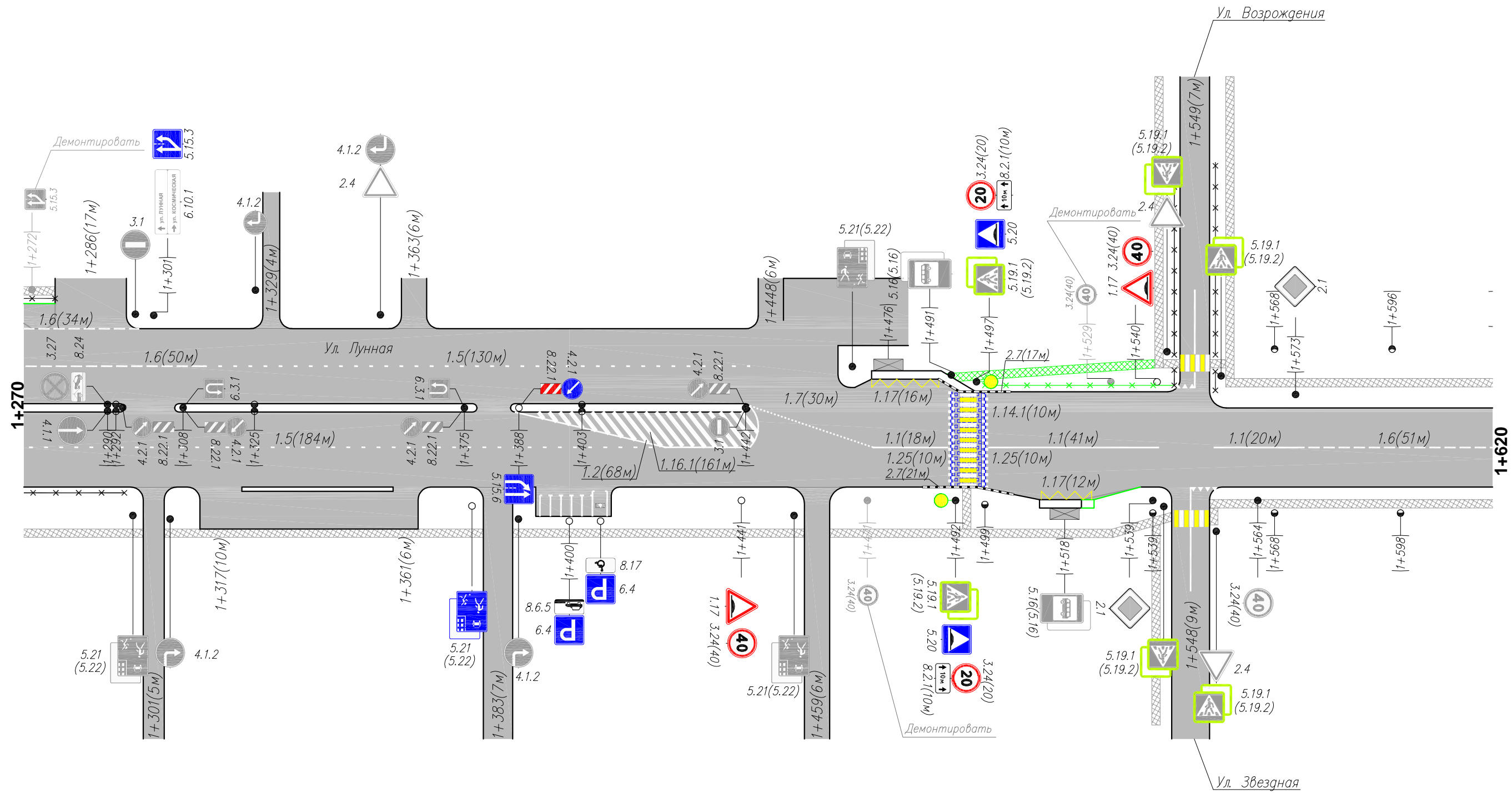
Тротуары слева	948	954			1152	1158	1208	1222		
Дорожные ограждения и направл. уст-ва слева	ПО 954-989		ПО 993-1078		ПО 1125-1152		ПО 1159-1208		ПО 1224-1235	ПО 1239-1278
Дорожные ограждения и направл. уст-ва по осевой										
Горизонтальная дорожная разметка слева	2-я от осевой									1.1(20м) 1243-1263
	1-я от осевой									1.1(20м) 1243-1263
Элементы дороги в плане										
Элементы дороги в продольном профиле	0/00									



Инв. N подлин. / Подпись и дата / Взам инв. N

Горизонтальная дорожная разметка справа	Осевая линия	1.3(60м) 888-948	1.7(6м) 948-954	1.3(12м) 954-966	1.1(7м) 965-973	1.3(16м) 973-989	1.3(127м) 993-1120	1.6(50м) 1046-1096	1.1(20м) 1096-1116	1.6(16м) 1165-1181	1.1(20м) 1181-1201	
	1-я от осевой											
	2-я от осевой											
Дорожные ограждения и направл. уст-ва справа	ПО 939-966	ПО 973-989	ПО 993-1011	ПО 1018-1027	ПО 1069-1083	ПО 1089-1121	ПО 1124-1143	ПО 1155-1174	ПО 1181-1211	ПО 1221-1234	ПО 1239-1247	
Тротуары справа	966	973	1011	1018	1083	1089	1144	1155	1212	1221		

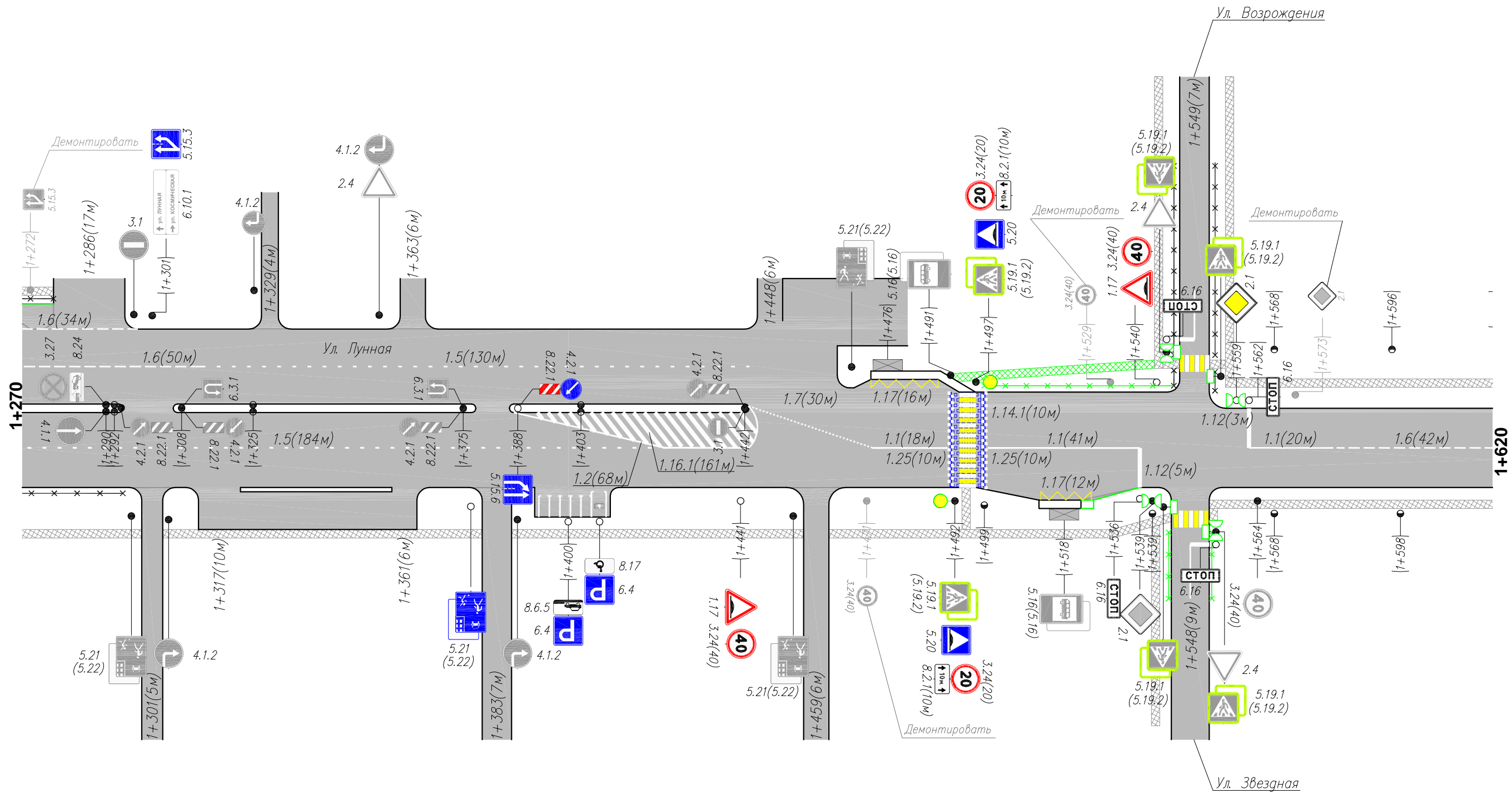
Тротуары слева	1278	1489	1539	1553
Дорожные ограждения и направл. уст-ва слева	ПО 1499-1544			
Дорожные ограждения и направл. уст-ва по осевой				
Горизонтальная дорожная разметка слева	2-я от осевой	1.6(34м) 1263-1297	1.5(130м) 1313-1443	
	1-я от осевой	1.6(50м) 1263-1313		
Элементы дороги в плане				
Элементы дороги в продольном профиле	0/00			



Инв. N подлин. / Подпись и дата / Взам инв. N

Горизонтальная дорожная разметка справа	Осевая линия		1.7(30м) 1443-1473	1.1(18м) 1473-1490	1.1(41м) 1500-1541	1.1(20м) 1554-1574	1.6(51м) 1574-1624
	1-я от осевой	1.5(184м) 1239-1423					
	2-я от осевой						
Дорожные ограждения и направл. уст-ва справа	ПО 1256-1294						
Тротуары справа	1298	1304	1380	1386	1456	1462	1546

Тротуары слева	1278	1489	1539	1553
Дорожные ограждения и направл. уст-ва слева	ПО 1499-1544			
Дорожные ограждения и направл. уст-ва по осевой				
Горизонтальная дорожная разметка слева	2-я от осевой	1.6(34м) 1263-1297		
	1-я от осевой	1.6(50м) 1263-1313	1.5(130м) 1313-1443	
Элементы дороги в плане				
Элементы дороги в продольном профиле	0/00			



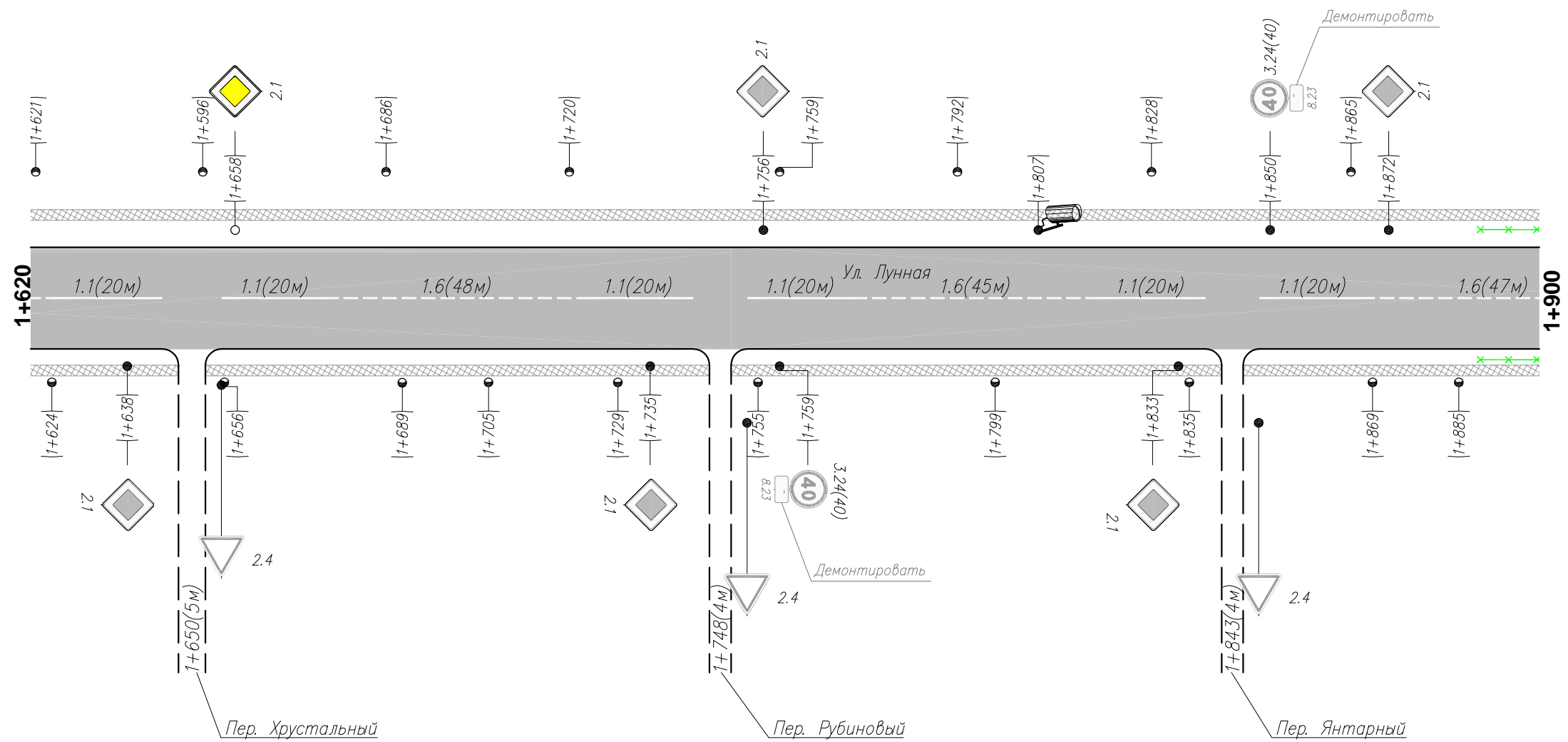
Горизонтальная дорожная разметка справа	Осевая линия		1.7(30м) 1443-1473	1.1(18м) 1473-1490	1.1(41м) 1500-1541	1.1(20м) 1562-1582	1.6(42м) 1582-1624
	1-я от осевой	1.5(184м) 1239-1423					
	2-я от осевой						
Дорожные ограждения и направл. уст-ва справа	ПО 1256-1294						
Тротуары справа	1298	1304	1380	1386	1456	1462	1546

Инв. N подлин. / Подпись и дата / Взам инв. N

Изм.	Кол.уч.	Лист N	док	Подп.	Дата

049-ОДД
Ул. Лунная

Тротуары слева	
Дорожные ограждения и направл. уст-ва слева	
Дорожные ограждения и направл. уст-ва по осевой	
Горизонтальная дорожная разметка слева	2-я от осевой
	1-я от осевой
Элементы дороги в плане	
Элементы дороги в продольном профиле	0/00



1+620	1.1(20м)	1.1(20м)	1.6(48м)	1.1(20м)	1.1(20м) Ул. Лунная	1.6(45м)	1.1(20м)	1.1(20м)	1.6(47м)	1+900
-------	----------	----------	----------	----------	---------------------	----------	----------	----------	----------	-------

Горизонтальная дорожная разметка справа	Осевая линия	1.1(20м) 1624-1644	1.1(20м) 1656-1676	1.6(48м) 1676-1723	1.1(20м) 1723-1743	1.1(20м) 1753-1773	1.6(45м) 1773-1818	1.1(20м) 1818-1838	1.1(20м) 1848-1868	1.6(47м) 1868-1915
	1-я от осевой									
	2-я от осевой									
Дорожные ограждения и направл. уст-ва справа										
Тротуары справа	1648	1653		1746	1750		1841	1845		

Взам инв. N

Подпись и дата

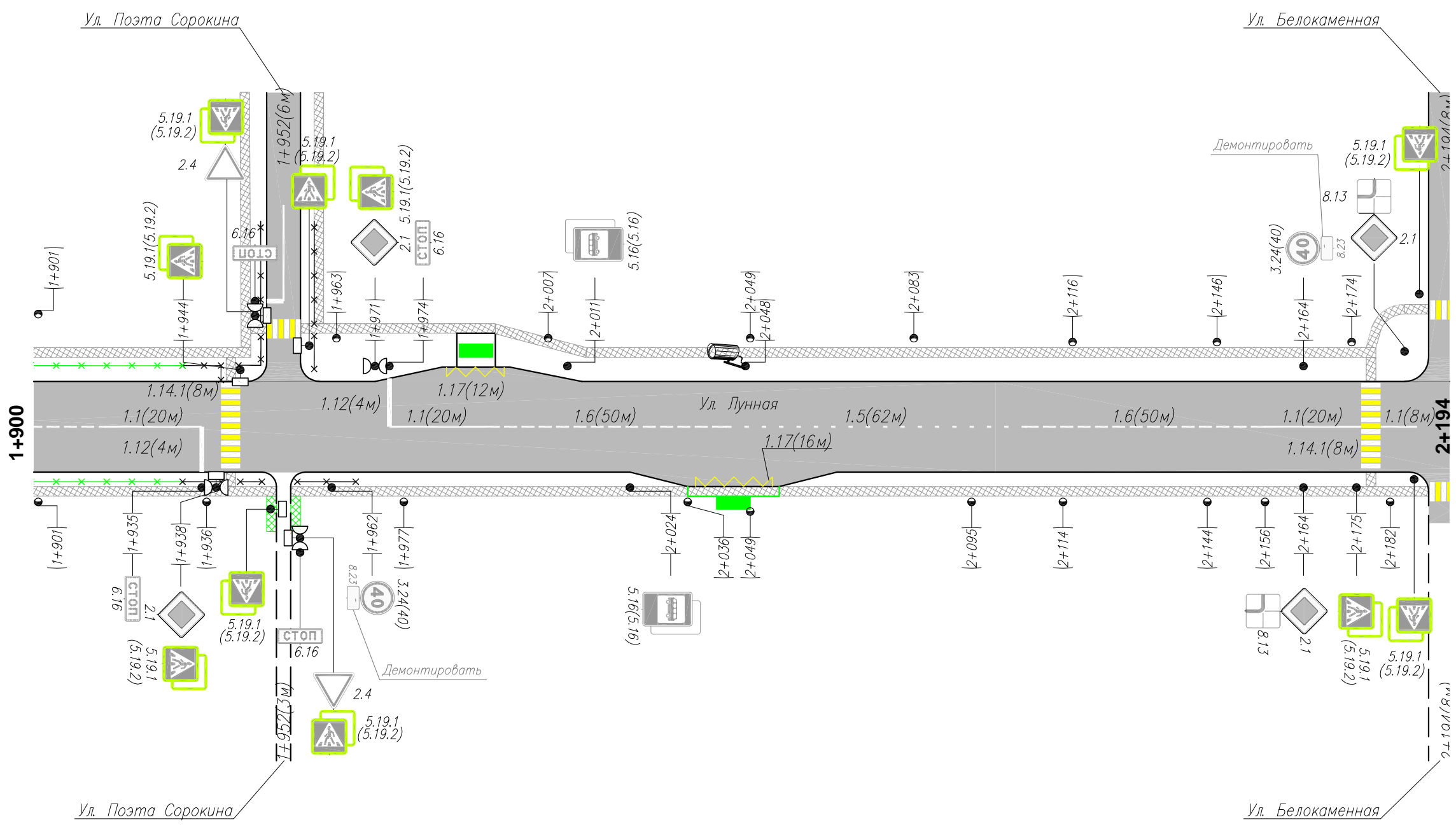
Инв. N подлин.

Изм.	Кол.уч.	Лист	N док.	Подп.	Дата

049-ОДД
Ул. Лунная

Лист
6

Тротуары слева	1948				1956				2190
Дорожные ограждения и направл. уст-ва слева	ПО 1889-1931	ПО 1931-1939	ПО 1943-1947						
Дорожные ограждения и направл. уст-ва по осевой									
Горизонтальная дорожная разметка слева	2-я от осевой								
	1-я от осевой								
Элементы дороги в плане									
Элементы дороги в продольном профиле	0/00								



Горизонтальная дорожная разметка справа	Осевая линия	1.1(20м) 1915-1935	1.1(20м) 1974-1994	1.6(50м) 1994-2044	1.5(62м) 2044-2106	1.6(50м) 2106-2156	1.1(20м) 2156-2176	1.1(8м) 2180-2188	
	1-я от осевой								
	2-я от осевой								
Дорожные ограждения и направл. уст-ва справа	ПО 1889-1931	ПО 1931-1939	ПО 1943-1948	ПО 1955-1967					
Тротуары справа	1950				1954				2190

Инв. N подлин. Подпись и дата. Взам инв. N

Изм.	Кол.уч.	Лист	N док.	Подп.	Дата

049-ОДД
Ул. Луная

Сводная ведомость объемов горизонтальной дорожной разметки

№ км	1.1	1.2	1.3	1.4	1.5	1.6	1.7	1.11	1.12	1.14.1	1.16	1.17	1.18.1	1.18.2	1.18.3	1.24.3	1.25	Площадь на км, м2
	п.м.	п.м.	п.м.	п.м.	п.м.	п.м.	п.м.	п.м.	п.м.	м.п.	м2	п.м.	шт.	шт.	шт.	шт.	п.м.	
Ширина, м	0,1	0,1	0,15	0,1	0,1	0,1	0,1	0,1	0,4	4	0,4	0,1	1	1	1	1	1	
Коэф. Прив.	1	1	2	1	0,25	0,75	0,5	1,75	1	0,8	1	1,75	1,5	1,21	2,19	0,69	0,4	
1	60	0	808	959	0	150	68	23	69	84	0	32	4	2	0	0	0	673,40
2	339	68	127	0	339	358	30	0	39	40	161	72	4	2	5	1	20	364,29
3	28	0	0	0	62	100	0	0	0	8	0	16	0	0	0	0	0	40,25
Итого:	427,00	68,00	935,00	959,00	401,00	608,00	98,00	23,00	108,00	132,00	161,00	120,00	8,00	4,00	5,00	1,00	20,00	
линейные км	0,427	0,068	0,935	0,959	0,401	0,608	0,098	0,023	0,108	0,132	0,161	0,120	0,008	0,004	0,005	0,001	0,020	
приведенный км	0,427	0,068	1,870	0,959	0,100	0,456	0,049	0,040	0,108	0,106	0,161	0,210	0,012	0,005	0,011	0,001	0,008	Всего, м2:
Площадь, м2	42,70	6,80	280,50	95,90	10,03	45,60	4,90	4,03	43,20	422,40	64,40	21,00	12,00	4,84	10,95	0,69	8,00	1077,93
Площадь желтой краски, м2	0,00	0,00	0,00	95,90	0,00	0,00	0,00	0,00	0,00	211,20	0,00	21,00	0,00	0,00	0,00	0,00	0,00	328,10
Площадь белой краски, м2	42,70	6,80	280,50	0,00	10,03	45,60	4,90	4,03	43,20	211,20	64,40	0,00	12,00	4,84	10,95	0,69	8,00	749,83

Сводная ведомость объемов вертикальной дорожной разметки

№ км	2.7	Площадь на км, м2
	п.м.	
Ширина, м	0,3	
Коэф. Прив.	1	
1	38,0	11,4
Итого:	38,00	
линейные км	0,038	
приведенный км	0,038	Всего, м2:
Площадь, м2	11,40	11,40
Площадь чёрной краски, м2	4,56	4,56
Площадь белой краски, м2	6,84	6,84

Взам инв. N

Подпись и дата

Инв. N подлин.

Изм.	Кол.уч.	Лист	N док	Подп.	Дата
------	---------	------	-------	-------	------

049-ОДД
Ул. Лунная

Лист
8

Ведомость размещения дорожных знаков

№ п/п	Номер знака по ГОСТ Р 52290-2004	Наименование знака	Типоразмер знака	Площадь знаков, м2 (для знаков индивидуального проектирования)	Адрес (км + м)	Установлено/требуется установить	Количество	Месторасположение	
1	2	3	4	5	6	7	8	9	10
		ПРЕДУПРЕЖДАЮЩИЕ ЗНАКИ							
1	1.17	Искусственная неровность	2		1+441	требуется	1		справа
2			2		1+540	требуется	1	слева	
3	1.23	Дети	2		0+796	установлен	1		справа
		Итого установлено					1		
		Итого требуется					2		
		Итого					3		
		ЗНАКИ ПРИОРИТЕТА							
4	2.1	Главная дорога	2		0+629	установлен	1		справа
5			2		0+671	установлен	1	слева	
6			2		1+120	установлен	1		справа
7			2		1+120	установлен	1	слева	
8			2		1+204	установлен	1		справа
9			2		1+204	установлен	1		справа
10			2		1+539	установлен	1		справа
11			2		1+573	установлен	1	слева	
12			2		1+638	установлен	1		справа
13			2		1+658	требуется	1	слева	
14			2		1+735	установлен	1		справа
15			2		1+756	установлен	1	слева	
16			2		1+833	установлен	1		справа
17			2		1+872	установлен	1	слева	
18			2		1+938	установлен	1		справа
19			2		1+971	установлен	1	слева	
20			2		2+164	установлен	1		справа
21	2.4	Уступите дорогу	2		0+024	установлен	1	слева	
22			2		1+163	установлен	1	слева	
23			2		1+163	установлен	1	слева	
24			2		1+239	установлен	1	слева	
25			2		1+239	установлен	1	слева	
26			2		на примыкании	установлен	1	слева	
27			2		на примыкании	установлен	1	слева	
28			2		на примыкании	установлен	1	слева	
29			2		на примыкании	установлен	1	слева	
30			2		на примыкании	установлен	1	слева	
31			2		на примыкании	установлен	1		справа
32			2		на примыкании	установлен	1		справа
33			2		на примыкании	установлен	1		справа
34			2		на примыкании	установлен	1		справа
35			2		на примыкании	установлен	1		справа
36			2		на примыкании	установлен	1		справа
37			2		на примыкании	установлен	1		справа
38			2		на примыкании	установлен	1		справа
39			2		на примыкании	установлен	1		справа
40			2		на примыкании	установлен	1		справа
41			2		на примыкании	установлен	1		справа
42			2		на примыкании	установлен	1		справа
43			2		на примыкании	установлен	1		справа
44			2		на примыкании	установлен	1		справа
45			2		на примыкании	установлен	1		справа

Взам инв. N

Подпись и дата

Инв. N подлин.

Изм.	Кол.уч.	Лист	N док	Погн.	Дата
------	---------	------	-------	-------	------

049-ОДД
Ул. Лунная

Ведомость размещения дорожных знаков

№ п/п	Номер знака по ГОСТ Р 52290-2004	Наименование знака	Типоразмер знака	Площадь знаков, м2 (для знаков индивидуального проектирования)	Адрес (км + м)	Установлено/требуется установить	Количество	Месторасположение	
1	2	3	4	5	6	7	8	9	10
46			2		на примыкании	установлен	1		справа
		Итого установлено					42		
		Итого требуется					1		
		Итого					43		
		ЗАПРЕЩАЮЩИЕ ЗНАКИ							
47	3.1	Въезд запрещен	2		1+165	требуется	1	слева	
48			2		1+204	требуется	1		справа
49			2		1+227	установлен	1	слева	
50			2		1+442	установлен	1		справа
51			2		на примыкании	установлен	1	слева	
52			2		на примыкании	установлен	1	слева	
53			2		на примыкании	установлен	1	слева	
54			2		на примыкании	установлен	1		справа
55			2		на примыкании	установлен	1		справа
56			2		на примыкании	требуется	1		справа
57	3.18.1	Поворот направо запрещен	2		0+741	установлен	1		справа
58	3.24(20)	Ограничение максимальной скорости 20 км/ч	2		1+492	требуется	1		справа
59			2		1+497	требуется	1	слева	
60	3.24(40)	Ограничение максимальной скорости 40 км/ч	2		0+039	установлен	1		справа
61			2		0+168	установлен	1		справа
62			2		0+356	установлен	1	слева	
63			2		0+402	установлен	1		справа
64			2		0+477	установлен	1		справа
65			2		0+532	установлен	1		справа
66			2		0+564	установлен	1		справа
67			2		0+585	установлен	1	слева	
68			2		0+627	установлен	1	слева	
69			2		0+699	установлен	1	слева	
70			2		0+701	установлен	1		справа
71			2		0+759	установлен	1		справа
72			2		0+796	установлен	1		справа
73			2		1+027	установлен	1	слева	
74			2		1+441	требуется	1		справа
75			2		1+540	требуется	1	слева	
76			2		1+564	установлен	1		справа
77			2		1+759	установлен	1		справа
78			2		1+850	установлен	1	слева	
79			2		1+962	установлен	1		справа
80			2		2+164	установлен	1	слева	
81	3.27	Остановка запрещена	2		0+018	требуется	1		справа
82			2		0+146	требуется	1	слева	
83			2		0+168	требуется	1		справа
84			2		0+356	требуется	1	слева	
85			2		0+402	требуется	1		справа
86			2		0+477	требуется	1		справа
87			2		0+520	требуется	1	слева	
88			2		0+564	требуется	1		справа
89			2		0+612	требуется	1		справа
90			2		0+634	требуется	1	слева	

Взам инв. N

Подпись и дата

Инв. N подлин.

Изм.	Кол.уч.	Лист	N док	Подп.	Дата
------	---------	------	-------	-------	------

049-ОДД
Ул. Лунная

Лист
10

Ведомость размещения дорожных знаков

№ п/п	Номер знака по ГОСТ Р 52290-2004	Наименование знака	Типоразмер знака	Площадь знаков, м2 (для знаков индивидуального проектирования)	Адрес (км + м)	Установлено/требуется установить	Количество	Месторасположение	
1	2	3	4	5	6	7	8	9	10
91			2		1+290	установлен	1	слева	
92	3.4	Движение грузовых автомобилей запрещено	2		0+018	установлен	1		справа
93			2		1+124	установлен	1	слева	
		Итого установлено					30		
		Итого требуется					17		
		Итого					47		
		ПРЕДПИСЫВАЮЩИЕ ЗНАКИ							
94	4.1.1	Движение прямо	2		1+290	установлен	1		справа
95	4.1.2	Движение направо	2		на примыкании	установлен	1	слева	
96			2		на примыкании	установлен	1	слева	
97			2		на примыкании	установлен	1	слева	
98			2		на примыкании	установлен	1		справа
99			2		на примыкании	установлен	1		справа
100			2		на примыкании	установлен	1		справа
101			2		на примыкании	установлен	1		справа
102			2		на примыкании	установлен	1		справа
103			2		на примыкании	установлен	1		справа
104			2		на примыкании	установлен	1		справа
105			2		на примыкании	установлен	1		справа
106			2		на примыкании	установлен	1		справа
107	4.2.1	Объезд препятствия справа	2		1+165	установлен	1		справа
108			2		1+204	установлен	1		справа
109			2		1+227	установлен	1		справа
110			2		1+292	установлен	1		справа
111			2		1+308	установлен	1		справа
112			2		1+375	установлен	1		справа
113			2		1+388	требуется	1	слева	
114			2		1+442	установлен	1	слева	
		Итого установлено					20		
		Итого требуется					1		
		Итого					21		
		ЗНАКИ ОСОБЫХ ПРЕДПИСАНИЙ							
115	5.15.1	Направление движения по полосам	2		0+043	установлен	1	слева	
116			2		0+086	установлен	1	слева	
117			2		0+542	требуется	1		справа
118			2		0+595	установлен	1		справа
119			2		0+699	установлен	1	слева	
120			2		0+748	требуется	1	слева	
121			2		1+067	установлен	1		справа
122			2		1+096	установлен	1		справа
123			2		1+181	установлен	1		справа
124			2		1+186	установлен	1	слева	
125			2		1+263	установлен	1	слева	
126	5.15.2	Направление движения по полосе	2		0+629	установлен	1		справа
127	5.15.3	Начало полосы	2		1+301	требуется	1	слева	
128	5.15.4	Начало полосы	2		0+098	установлен	1	слева	
129			2		0+542	требуется	1		справа
130			2		0+748	требуется	1	слева	

Взам инв. N

Подпись и дата

Инв. N подлин.

Изм.	Кол.уч.	Лист	N док	Погн.	Дата
------	---------	------	-------	-------	------

049-ОДД
Ул. Лунная

Ведомость размещения дорожных знаков

№ п/п	Номер знака по ГОСТ Р 52290-2004	Наименование знака	Типоразмер знака	Площадь знаков, м2 (для знаков индивидуального проектирования)	Адрес (км + м)	Установлено/требуется установить	Количество	Месторасположение	
								9	10
1	2	3	4	5	6	7	8	9	10
131			2		1+021	требуется	1		справа
132	5.15.6	Конец полосы	2		1+388	требуется	1		справа
133	5.15.7	Направление движения по полосам	2		0+018	установлен	1		справа
134			2		0+120	установлен	1		справа
135			2		0+520	установлен	1	слева	
136			2		0+542	установлен	1		справа
137			2		0+574	установлен	1	слева	
138			2		0+634	установлен	1	слева	
139			2		0+667	установлен	1		справа
140			2		0+748	требуется	1	слева	
141			2		0+759	установлен	1		справа
142			2		1+027	установлен	1	слева	
143			2		1+124	установлен	1	слева	
144	5.16	Место остановки автобуса и (или) троллейбуса	2		0+232	установлен	1		справа
145			2		0+232	установлен	1		справа
146			2		0+429	установлен	1	слева	
147			2		0+429	установлен	1	слева	
148			2		1+040	установлен	1		справа
149			2		1+040	установлен	1		справа
150			2		1+105	установлен	1	слева	
151			2		1+105	установлен	1	слева	
152			2		1+491	установлен	1	слева	
153			2		1+491	установлен	1	слева	
154			2		1+518	установлен	1		справа
155			2		1+518	установлен	1		справа
156			2		2+011	установлен	1	слева	
157			2		2+011	установлен	1	слева	
158			2		2+024	установлен	1		справа
159			2		2+024	установлен	1		справа
160	5.19.1	Пешеходный переход	2		0+018	установлен	1	слева	
161			2		0+018	установлен	1		справа
162			2		0+024	установлен	1	слева	
163			2		0+024	установлен	1	слева	
164			2		0+157	установлен	1		справа
165			2		0+157	установлен	1		справа
166			2		0+161	установлен	1	слева	
167			2		0+161	установлен	1	слева	
168			2		0+393	установлен	1		справа
169			2		0+393	установлен	1		справа
170			2		0+397	установлен	1	слева	
171			2		0+397	установлен	1	слева	
172			2		0+629	установлен	1		справа
173			2		0+629	установлен	1		справа
174			2		0+634	установлен	1	слева	
175			2		0+634	требуется	1		справа
176			2		0+667	установлен	1		справа
177			2		0+671	установлен	1	слева	
178			2		0+671	установлен	1	слева	
179			2		0+767	установлен	1		справа
180			2		0+767	установлен	1		справа

Взам инв. N

Подпись и дата

Инв. N подлин.

Изм.	Кол.уч.	Лист	N док	Подп.	Дата
------	---------	------	-------	-------	------

049-ОДД
Ул. Лунная

Ведомость размещения дорожных знаков

№ п/п	Номер знака по ГОСТ Р 52290-2004	Наименование знака	Типоразмер знака	Площадь знаков, м2 (для знаков индивидуального проектирования)	Адрес (км + м)	Установлено/требуется установить	Количество	Месторасположение	
1	2	3	4	5	6	7	8	9	10
181			2		0+771	установлен	1	слева	
182			2		0+771	установлен	1	слева	
183			2		0+989	установлен	1		справа
184			2		0+989	установлен	1		справа
185			2		0+993	установлен	1	слева	
186			2		0+993	установлен	1	слева	
187			2		1+120	установлен	1		справа
188			2		1+120	установлен	1		справа
189			2		1+124	установлен	1	слева	
190			2		1+235	установлен	1		справа
191			2		1+239	установлен	1	слева	
192			2		1+239	установлен	1	слева	
193			2		1+492	требуется	1		справа
194			2		1+497	установлен	1	слева	
195			2		1+938	установлен	1		справа
196			2		1+944	установлен	1	слева	
197			2		1+971	установлен	1	слева	
198			2		2+175	установлен	1		справа
199			2		на примыкании	установлен	1	слева	
200			2		на примыкании	установлен	1	слева	
201			2		на примыкании	установлен	1	слева	
202			2		на примыкании	установлен	1	слева	
203			2		на примыкании	установлен	1	слева	
204			2		на примыкании	установлен	1	слева	
205			2		на примыкании	установлен	1		справа
206			2		на примыкании	установлен	1		справа
207			2		на примыкании	установлен	1		справа
208			2		на примыкании	установлен	1		справа
209			2		на примыкании	установлен	1		справа
210			2		на примыкании	установлен	1		справа
211			2		на примыкании	требуется	1		справа
212			2		на примыкании	требуется	1		справа
213	5.19.2	Пешеходный переход	2		0+018	установлен	1		справа
214			2		0+024	установлен	1	слева	
215			2		0+157	установлен	1		справа
216			2		0+157	установлен	1		справа
217			2		0+161	установлен	1	слева	
218			2		0+161	установлен	1	слева	
219			2		0+393	установлен	1		справа
220			2		0+393	установлен	1		справа
221			2		0+397	установлен	1	слева	
222			2		0+397	установлен	1	слева	
223			2		0+629	установлен	1		справа
224			2		0+634	установлен	1	слева	
225			2		0+667	установлен	1		справа
226			2		0+671	установлен	1	слева	
227			2		0+767	установлен	1		справа
228			2		0+767	установлен	1		справа
229			2		0+771	установлен	1	слева	
230			2		0+771	установлен	1	слева	

Взам инв. N

Подпись и дата

Инв. N подлин.

Изм.	Кол.уч.	Лист	N док	Подп.	Дата
------	---------	------	-------	-------	------

049-ОДД
Ул. Лунная

Ведомость размещения дорожных знаков

№ п/п	Номер знака по ГОСТ Р 52290-2004	Наименование знака	Типоразмер знака	Площадь знаков, м2 (для знаков индивидуального проектирования)	Адрес (км + м)	Установлено/требуется установить	Количество	Месторасположение	
1	2	3	4	5	6	7	8	9	10
231			2		0+989	установлен	1		справа
232			2		0+993	установлен	1	слева	
233			2		1+120	установлен	1		справа
234			2		1+124	требуется	1	слева	
235			2		1+235	установлен	1		справа
236			2		1+239	установлен	1	слева	
237			2		1+492	требуется	1		справа
238			2		1+497	установлен	1	слева	
239			2		1+938	установлен	1		справа
240			2		1+944	установлен	1	слева	
241			2		1+971	установлен	1	слева	
242			2		2+175	установлен	1		справа
243			2		на примыкании	требуется	1	слева	
244			2		на примыкании	требуется	1	слева	
245			2		на примыкании	установлен	1	слева	
246			2		на примыкании	установлен	1	слева	
247			2		на примыкании	установлен	1	слева	
248			2		на примыкании	установлен	1	слева	
249			2		на примыкании	установлен	1		справа
250			2		на примыкании	установлен	1		справа
251			2		на примыкании	установлен	1		справа
252			2		на примыкании	установлен	1		справа
253			2		на примыкании	установлен	1		справа
254			2		на примыкании	установлен	1		справа
255			2		на примыкании	требуется	1		справа
256			2		на примыкании	требуется	1		справа
257	5.20	Искусственная неровность	2		1+492	требуется	1		справа
258			2		1+497	требуется	1	слева	
259	5.21	Жилая зона	2		на примыкании	требуется	1	слева	
260			2		на примыкании	установлен	1	слева	
261			2		на примыкании	установлен	1	слева	
262			2		на примыкании	установлен	1	слева	
263			2		на примыкании	установлен	1		справа
264			2		на примыкании	требуется	1		справа
265			2		на примыкании	установлен	1		справа
266			2		на примыкании	требуется	1		справа
267			2		на примыкании	установлен	1		справа
268	5.22	Конец жилой зоны	2		на примыкании	требуется	1	слева	
269			2		на примыкании	установлен	1	слева	
270			2		на примыкании	установлен	1	слева	
271			2		на примыкании	установлен	1	слева	
272			2		на примыкании	установлен	1		справа
273			2		на примыкании	требуется	1		справа
274			2		на примыкании	установлен	1		справа
275			2		на примыкании	требуется	1		справа
276			2		на примыкании	установлен	1		справа
		Итого установлено					136		
		Итого требуется					26		
		Итого					162		

Взам инв. N

Подпись и дата

Инв. N подлин.

Изм.	Кол.уч.	Лист	N док	Погн.	Дата
------	---------	------	-------	-------	------

049-ОДД
Ул. Лунная

Лист
14

Ведомость размещения дорожных знаков

№ п/п	Номер знака по ГОСТ Р 52290-2004	Наименование знака	Типоразмер знака	Площадь знаков, м2 (для знаков индивидуального проектирования)	Адрес (км + м)	Установлено/требуется установить	Количество	Месторасположение	
1	2	3	4	5	6	7	8	9	10
		ИНФОРМАЦИОННЫЕ ЗНАКИ							
276	6.10.1	Указатель направлений	2		0+612	требуется	1		справа
277			2		1+301	установлен	1	слева	
278	6.16	Стоп-линия	2		0+028	установлен	1	слева	
279			2		0+164	установлен	1	слева	
280			2		0+390	установлен	1		справа
281			2		0+400	установлен	1	слева	
282			2		0+625	установлен	1		справа
283			2		0+675	установлен	1	слева	
284			2		0+762	установлен	1		справа
285			2		0+775	установлен	1	слева	
286			2		0+984	установлен	1		справа
287			2		0+998	установлен	1	слева	
288			2		1+116	установлен	1		справа
289			2		1+167	установлен	1	слева	
290			2		1+201	установлен	1		справа
291			2		1+243	установлен	1	слева	
292			2		1+935	установлен	1		справа
293			2		1+974	установлен	1	слева	
294			2		на примыкании	установлен	1	слева	
295			2		на примыкании	установлен	1		справа
296	6.3.1	Место для разворота	2		1+308	установлен	1		справа
297			2		1+375	установлен	1	слева	
298	6.4	Парковка	2		1+078	установлен	1		справа
299			2		на примыкании	требуется	1		справа
300			2		1+400	требуется	1		справа
		Итого установлено					22		
		Итого требуется					3		
		Итого					25		
		ЗНАКИ ДОПОЛНИТЕЛЬНОЙ ИНФОРМАЦИИ (ТАБЛИЧКИ)							
301	8.13	Направление главной дороги	2		1+120	установлен	1		справа
302			2		1+120	установлен	1	слева	
303			2		1+163	установлен	1	слева	
304			2		1+163	установлен	1	слева	
305			2		1+204	установлен	1		справа
306			2		1+204	установлен	1		справа
307			2		1+239	установлен	1	слева	
308			2		1+239	установлен	1	слева	
309			2		2+164	установлен	1		справа
310			2		на примыкании	установлен	1	слева	
311			2		на примыкании	установлен	1		справа
312	8.17	Инвалиды	2		на примыкании	требуется	1		справа
313	8.2.1(10м)	Зона действия	2		1+492	требуется	1		справа
314			2		1+497	требуется	1	слева	
315	8.2.4	Зона действия	2		0+146	требуется	1	слева	
316			2		0+168	требуется	1		справа
317			2		0+356	требуется	1	слева	
318			2		0+402	требуется	1		справа

Взам инв. N

Подпись и дата

Инв. N подлин.

Изм.	Кол.уч.	Лист	N док	Погн.	Дата
------	---------	------	-------	-------	------

049-ОДД
Ул. Лунная

Лист
15

Ведомость размещения дорожных знаков

№ п/п	Номер знака по ГОСТ Р 52290-2004	Наименование знака	Типоразмер знака	Площадь знаков, м2 (для знаков индивидуального проектирования)	Адрес (км + м)	Установлено/требуется установить	Количество	Месторасположение	
1	2	3	4	5	6	7	8	9	10
319			2		0+477	требуется	1		справа
320			2		0+520	требуется	1	слева	
321			2		0+564	требуется	1		справа
322	8.22.1	Препятствие	2		1+165	установлен	1		справа
323			2		1+204	установлен	1		справа
324			2		1+227	установлен	1		справа
325			2		1+292	установлен	1		справа
326			2		1+308	установлен	1		справа
327			2		1+375	установлен	1		справа
328			2		1+388	требуется	1	слева	
329			2		1+442	установлен	1	слева	
330	8.24		2		0+018	требуется	1		справа
331			2		0+146	требуется	1	слева	
332			2		0+168	требуется	1		справа
333			2		0+356	требуется	1	слева	
334			2		0+402	требуется	1		справа
335			2		0+477	требуется	1		справа
336			2		0+520	требуется	1	слева	
337			2		0+564	требуется	1		справа
338			2		0+634	требуется	1	слева	
339			2		1+290	установлен	1	слева	
340	8.3.1	Направления действия	2		1+078	установлен	1		справа
341	8.6.5	Способ постановки транспортного средства на стоянку	2		1+400	требуется	1		справа
		Итого установлено					20		
		Итого требуется					21		
		Итого					41		
		Итого установлено					271		
		Итого требуется					70		
		Итого					341		

Инв. N подлин. Подпись и дата
Взам инв. N

Изм.	Кол.уч.	Лист	N док	Подп.	Дата
------	---------	------	-------	-------	------

049-ОДД
Ул. Лунная

Ведомость размещения искусственного освещения

№ п/п	Начало участка, км+м	Конец участка, км+м	Объект установки	Количество опор \ светильников	Протяженность, м		Расположение
					Проектируемые в соответствии с нормативными документами, м	Фактически установленные, м	
1	2	3	4	5	6	7	8
Итого				130\130	0	4145	
1	0+009	1+235		40\40		1226	Слева
2	0+017	2+182		68\68		2165	Справа
3	1+255	1+403		4\4		148	Справа
4	1+568	2+174		18\18		606	Слева

Инв. N подлин. Подпись и дата. Взам инв. N

Изм.	Кол.уч.	Лист	N док.	Подп.	Дата
------	---------	------	--------	-------	------

049-ОДД
Ул. Лунная

Ведомость наличия остановок общественного транспорта

№ п/п	Адрес, км+м	Расположение	Наличие посадочных площадок, заездных карманов, павильонов		Наличие переходно-скоростных полос	Длина по нормативу		Фактическая длина	
			Обустроено	Отсутствует		Разгон	Торможение	Разгон	Торможение
1	2	3	4	5	6	7	8	9	10
1	0+239	справа	посад.пл.,заезд карман, павильон	-	нет	-	-	-	-
2	0+421	слева	посад.пл.,заезд карман, павильон	-	нет	-	-	-	-
3	1+040	справа	посад.пл.,заезд карман, павильон	-	нет	-	-	-	-
4	1+105	слева	посад.пл.,заезд карман, павильон	-	нет	-	-	-	-
5	1+476	слева	посад.пл.,заезд карман, павильон	-	нет	-	-	-	-
6	1+518	справа	посад.пл.,заезд карман, павильон	-	нет	-	-	-	-
7	2+011	слева	посад.пл.,заезд карман	павильон	нет	-	-	-	-
8	2+036	справа	посад.пл.,заезд карман	павильон	нет	-	-	-	-

Инв. N подлин. Подпись и дата
Взам инв. N

Изм.	Кол.уч.	Лист	N док	Подп.	Дата
------	---------	------	-------	-------	------

049-ОДД
Ул. Лунная

Ведомость наличия светофорных объектов

№ п/п	Адрес	Объект	Количество светофоров на объекте, шт.			Год установки	Расположение
			транспортных	пешеходных	дополн. секции		
1	2	3	4	5	6	7	8
1	0+155	перегон	4	2	-	-	Лист 1
2	0+390	перегон	4	2	-	-	Лист 2
3	0+649	перекресток	10	6	10	-	Лист 3
4	0+762	перегон	4	2	-	-	Лист 3
5	0+989	перегон	4	2	-	-	Лист 4
6	1+155	перекресток	11	6	7	-	Лист 4
7	1+215	перекресток	11	8	5	-	Лист 4
8	1+952	перекресток	8	6	-	-	Лист 7

Инв. N подлин. Подпись и дата Взам инв. N

Изм.	Кол.уч.	Лист	N док	Подп.	Дата
------	---------	------	-------	-------	------

049-ОДД
Ул. Лунная

Ведомость размещения пешеходных дорожек (тротуаров)

№ п/п	Начало участка, км+м	Конец участка, км+м	Расположение	Объект установки	Протяженность, м	
					Проектируемые в соответствии с нормативными документами, м	Фактически установленные, м
1	2	3	4	5	6	7
Итого					0	3703
1	0+020	0+144	Справа			124
2	0+150	0+381	Справа			231
3	0+158	0+248	Слева			90
4	0+254	0+362	Слева			108
5	0+368	0+592	Слева			224
6	0+387	0+466	Справа			79
7	0+472	0+520	Справа			48
8	0+526	0+558	Справа			32
9	0+562	0+603	Справа			41
10	0+598	0+640	Слева			42
11	0+609	0+686	Справа			77
12	0+656	0+704	Слева			48
13	0+696	0+748	Справа			52
14	0+708	0+751	Слева			43
15	0+752	0+784	Справа			32
16	0+757	0+878	Слева			121
17	0+790	0+841	Справа			51
18	0+843	0+885	Справа			42
19	0+884	0+948	Слева			64
20	0+889	0+966	Справа			77
21	0+954	1+152	Слева			198
22	0+973	1+011	Справа			38
23	1+018	1+083	Справа			65
24	1+089	1+144	Справа			55
25	1+155	1+212	Справа			57
26	1+158	1+208	Слева			50
27	1+221	1+298	Справа			77
28	1+222	1+278	Слева			56
29	1+304	1+380	Справа			76
30	1+386	1+456	Справа			70
31	1+462	1+546	Справа			84
32	1+551	1+648	Справа			97
33	1+553	1+948	Слева			395
34	1+653	1+746	Справа			93
35	1+750	1+841	Справа			91
36	1+845	1+950	Справа			105
37	1+954	2+190	Справа			236
38	1+956	2+190	Слева			234

Взам инв. N

Подпись и дата

Инв. N подлин.

Изм.	Кол.уч.	Лист	N док	Подп.	Дата
------	---------	------	-------	-------	------

049-ОДД
Ул. Лунная

Ведомость размещения пешеходных ограждений

№ п/п	Начало участка, км+м	Конец участка, км+м	Протяженность, м		Дата установки, г	Расположение	Тип	Высота, м	Материал	Зона расположения
			Проектируемые в соответствии с нормативными документами, м	Фактически установленные, м						
1	2	3	4	5	6	7	8	9	10	11
Итого			304	1136						
1	0+005	0+020		15		Слева				
2	0+023	0+066		43		Справа				
3	0+024	0+073		49		Слева				
4	0+106	0+140	34			Слева				
5	0+106	0+144	38			Справа				
6	0+140	0+157		17		Слева				
7	0+150	0+156		6		Справа				
8	0+160	0+218		58		Справа				
9	0+161	0+189		28		Слева				
10	0+342	0+381	39			Справа				
11	0+371	0+392		21		Слева				
12	0+387	0+392		5		Справа				
13	0+396	0+413		17		Слева				
14	0+396	0+417		21		Справа				
15	0+417	0+446		29		Справа				
16	0+562	0+603		41		Справа				
17	0+598	0+630		32		Слева				
18	0+609	0+630		21		Справа				
19	0+634	0+667		33		Справа				
20	0+671	0+700		29		Слева				
21	0+671	0+684		13		Справа				
22	0+696	0+748	52			Справа				
23	0+711	0+748		37		Слева				
24	0+752	0+766		14		Справа				
25	0+758	0+766		8		Слева				
26	0+770	0+875		105		Слева				
27	0+770	0+784		14		Справа				
28	0+790	0+820	30			Справа				
29	0+939	0+966	27			Справа				
30	0+954	0+989		35		Слева				
31	0+973	0+989		16		Справа				
32	0+993	1+078		85		Слева				
33	0+993	1+011		18		Справа				
34	1+018	1+027		9		Справа				
35	1+069	1+083		14		Справа				
36	1+089	1+121		32		Справа				

Взам инв. N

Подпись и дата

Инв. N подлин.

Изм.	Кол.уч.	Лист	N док	Подп.	Дата
------	---------	------	-------	-------	------

049-ОДД
Ул. Лунная

Ведомость размещения пешеходных ограждений

№ п/п	Начало участка, км+м	Конец участка, км+м	Протяженность, м		Дата установки, г	Расположение	Тип	Высота, м	Материал	Зона расположения
			Проектируемые в соответствии с нормативными документами, м	Фактически установленные, м						
1	2	3	4	5	6	7	8	9	10	11
37	1+124	1+143		19		Справа				
38	1+125	1+152		27		Слева				
39	1+159	1+208		49		Слева				
40	1+181	1+211		30		Справа				
41	1+221	1+234		13		Справа				
42	1+224	1+235		11		Слева				
43	1+239	1+278		39		Слева				
44	1+239	1+247		8		Справа				
45	1+256	1+294		38		Справа				
46	1+889	1+931	42			Слева				
47	1+889	1+931	42			Справа				
48	1+931	1+939		8		Слева				
49	1+931	1+939		8		Справа				
50	1+943	1+947		4		Слева				
51	1+943	1+948		5		Справа				
52	1+955	1+967		12		Справа				

Инв. N подлин. Подпись и дата
Взам инв. N

Изм.	Кол.уч.	Лист	N док	Подп.	Дата
------	---------	------	-------	-------	------

049-ОДД
Ул. Лунная