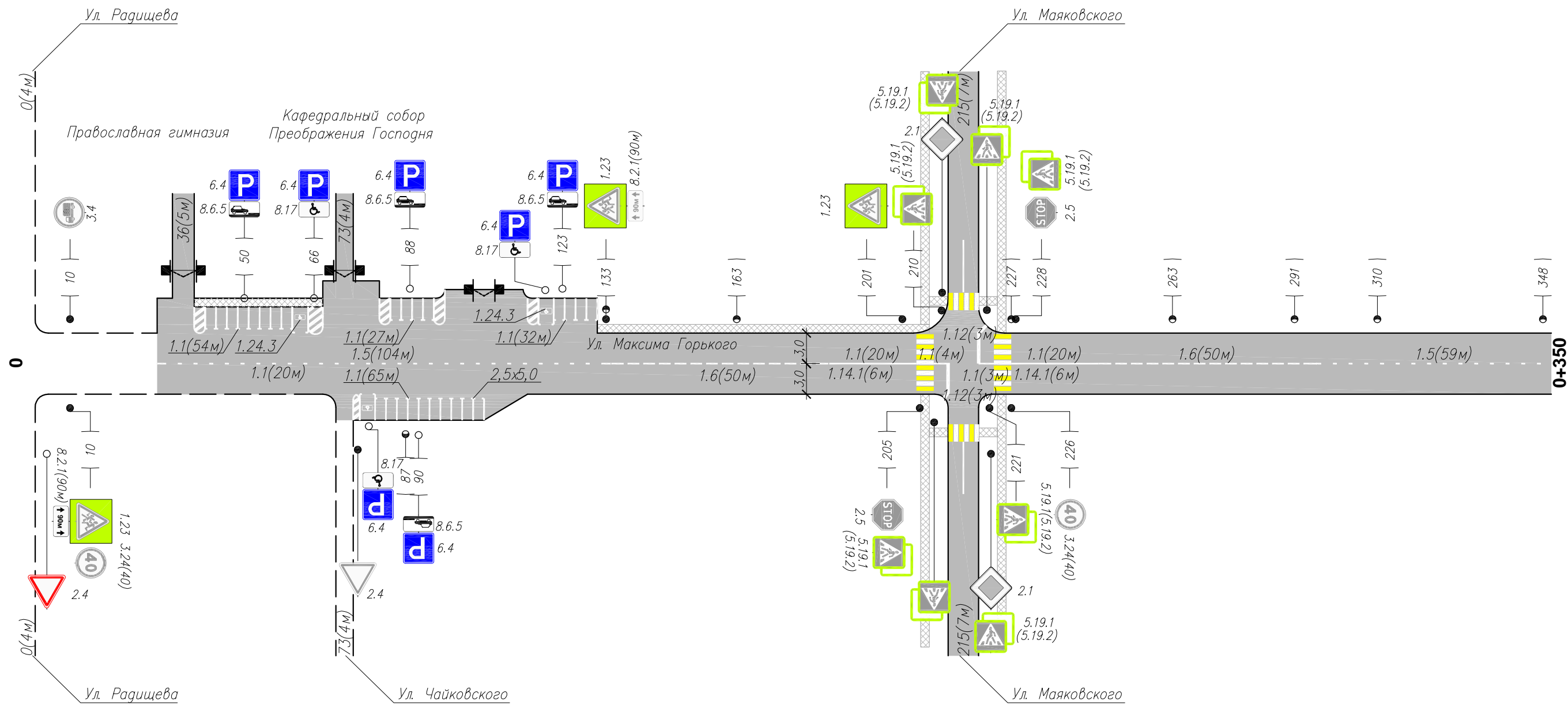


Тротуары слева	38	68	131	207
Дорожные ограждения и направл. уст-ва слева				
Дорожные ограждения и направл. уст-ва по осевой				
Горизонтальная дорожная разметка слева	2-я от осевой			
	1-я от осевой			
Элементы дороги в плане				
Элементы дороги в продольном профиле	0	00		



Горизонтальная дорожная разметка справа	Осевая линия	1.5(104м) 30-134	1.6(50м) 134-184	1.1(20м) 184-204	1.1(4м) 208-212	1.1(3м) 218-222	1.1(20м) 226-246	1.6(50м) 246-296	1.5(59м) 296-355
	1-я от осевой								
	2-я от осевой								
Дорожные ограждения и направл. уст-ва справа									
Тротуары справа									

Взам инв. N

Подпись и дата

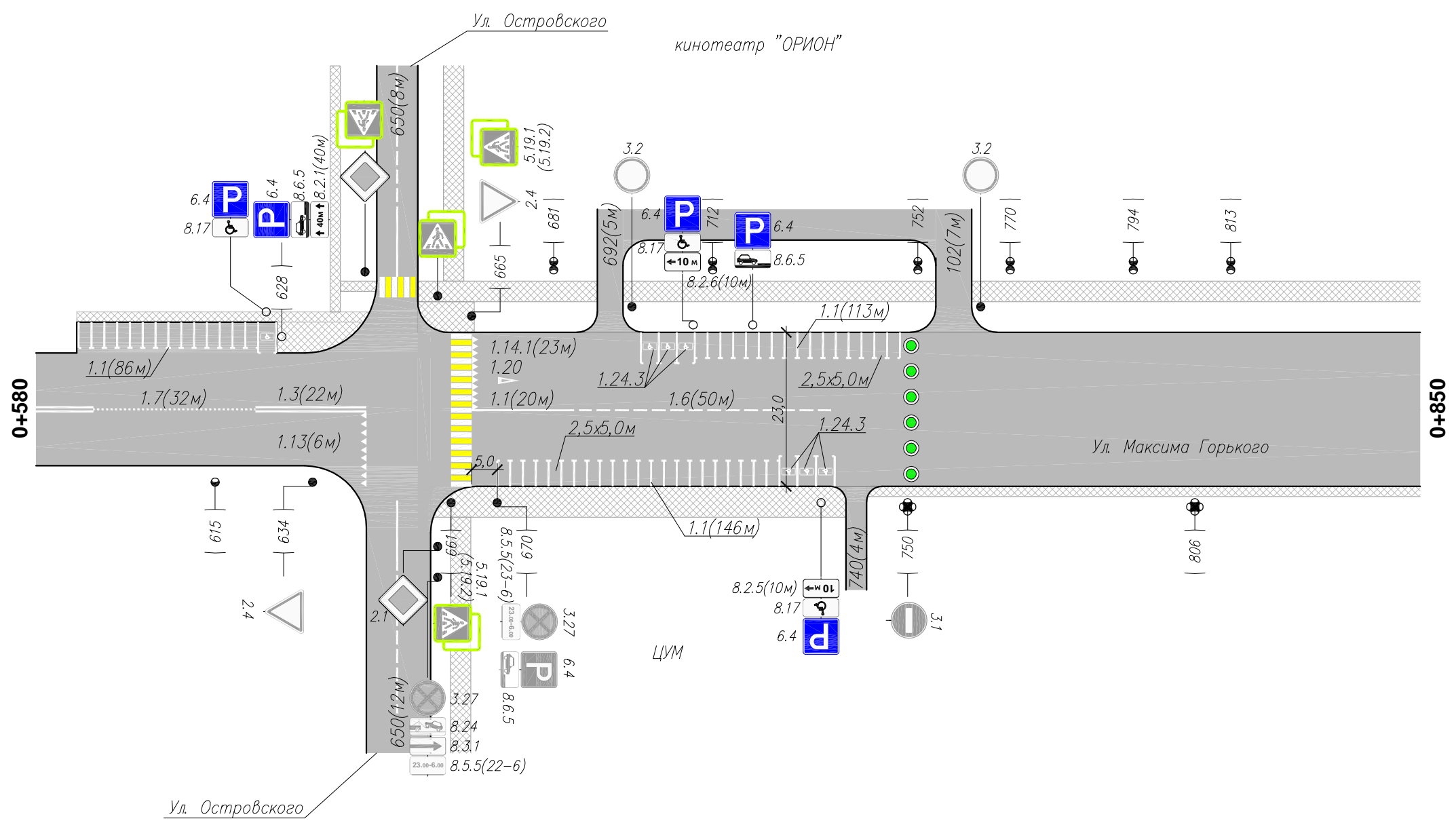
Инв. N подлин.

Изм.	Кол.уч.	Лист	N док.	Подп.	Дата

049-ОДД
Ул. Максима Горького (участок 1)

Лист
1

Тротуары слева	588	646	654	690	694	756	762
Дорожные ограждения и направл. уст-ва слева							
Дорожные ограждения и направл. уст-ва по осевой							
Горизонтальная дорожная разметка слева	2-я от осевой						
	1-я от осевой						
Элементы дороги в плане							
Элементы дороги в продольном профиле	0	00					



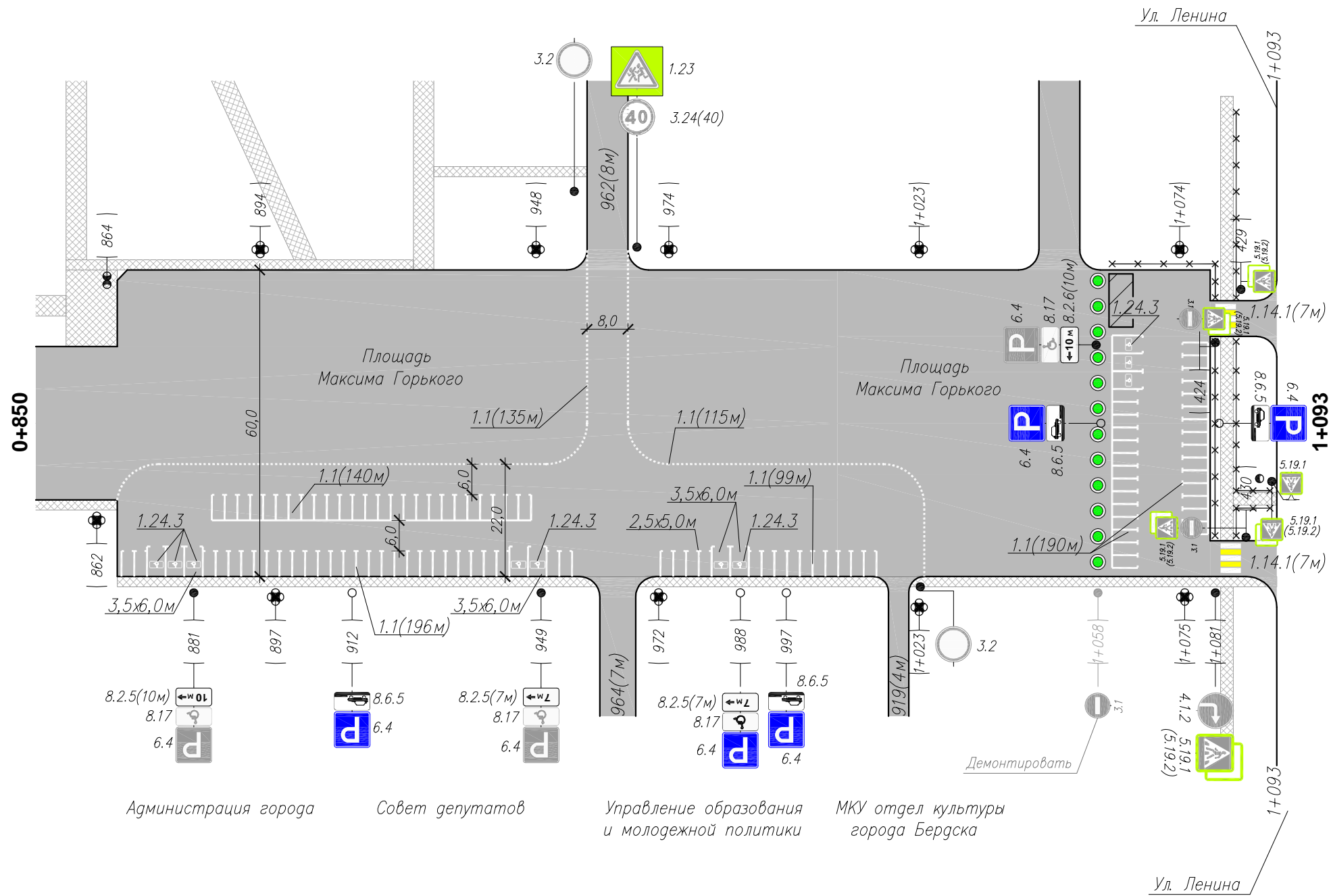
Инв. N подлин. Подпись и дата. Взам инв. N

Горизонтальная дорожная разметка справа	Осевая линия	1.7(32м) 591-623	1.3(22м) 623-644
	1-я от осевой		
	2-я от осевой		
Дорожные ограждения и направл. уст-ва справа			
Тротуары справа	657	738	743

Изм.	Кол.уч.	Лист	N док.	Подп.	Дата

049-ОДД
Ул. Максима Горького (участок 1)

Тротуары слева	958
Дорожные ограждения и направл. уст-ва слева	
Дорожные ограждения и направл. уст-ва по осевой	
Горизонтальная дорожная разметка слева	2-я от осевой
	1-я от осевой
Элементы дороги в плане	
Элементы дороги в продольном профиле	0/00



Инв. N подлин. Подпись и дата. Взам инв. N

Горизонтальная дорожная разметка справа	Осевая линия	
	1-я от осевой	
	2-я от осевой	
Дорожные ограждения и направл. уст-ва справа		
Тротуары справа	961	968
		1017
		1021
		1093

Изм.	Кол.уч.	Лист	N док.	Подп.	Дата

049-ОДД
Ул. Максима Горького (участок 1)

Сводная ведомость объемов горизонтальной дорожной разметки

№ км	1.1	1.3	1.5	1.6	1.7	1.12	1.13	1.14.1	1.24.3	Площадь на км, м2
	п.м.	п.м.	п.м.	п.м.	п.м.	п.м.	п.м.	м.п.	шт.	
Ширина, м	0,1	0,15	0,1	0,1	0,1	0,4	0,6	4	1	
Коэф. Прив.	1	2	0,25	0,75	0,5	1	0,25	0,8	0,69	
1	1315	156	163	200	80	6	15	35	17	329,76
2	190	0	0	0	0	0	0	0	3	21,07
Итого:	1505,00	156,00	163,00	200,00	80,00	6,00	15,00	35,00	20,00	
линейные км	1,505	0,156	0,163	0,200	0,080	0,006	0,015	0,035	0,020	
приведенный км	1,505	0,312	0,041	0,150	0,040	0,006	0,004	0,028	0,014	Всего, м2:
Площадь, м2	150,50	46,80	4,08	15,00	4,00	2,40	2,25	112,00	13,80	350,83
Площадь желтой краски, м2	0,00	0,00	0,00	0,00	0,00	0,00	0,00	56,00	0,00	56,00
Площадь белой краски, м2	150,50	46,80	4,08	15,00	4,00	2,40	2,25	56,00	13,80	294,83

Инв. N подлин. Подпись и дата. Взам инв. N

Изм.	Кол.уч.	Лист	N док	Подп.	Дата
------	---------	------	-------	-------	------

161/19-МКУ-ОДД
Ул. Максима Горького (участок 1)

Лист
5

Ведомость размещения дорожных знаков

№ п/п	Номер знака по ГОСТ Р 52290-2004	Наименование знака	Типоразмер знака	Площадь знаков, м2 (для знаков индивидуального проектирования)	Адрес (км + м)	Установлено/требуется установить	Количество	Месторасположение	
1	2	3	4	5	6	7	8	9	10
		ПРЕДУПРЕЖДАЮЩИЕ ЗНАКИ							
1	1.23	Дети	2		0+010	установлен	1		справа
2			2		0+133	установлен	1	слева	
3			2		0+201	установлен	1	слева	
4			2		на примыкании	установлен	1	слева	
		Итого установлено					4		
		Итого требуется					0		
		Итого					4		
		ЗНАКИ ПРИОРИТЕТА							
5	2.4	Уступите дорогу	2		0+395	установлен	1		справа
6			2		0+450	установлен	1	слева	
7			2		0+634	установлен	1		справа
8			2		0+665	установлен	1	слева	
9			2		на примыкании	установлен	1		справа
10	2.5	Движение без остановки запрещено	2		0+205	установлен	1		справа
11			2		0+228	установлен	1	слева	
		Итого установлено					7		
		Итого требуется					0		
		Итого					7		
		ЗАПРЕЩАЮЩИЕ ЗНАКИ							
12	3.1	Въезд запрещен	2		0+424	установлен	1	слева	
13			2		0+430	установлен	1		справа
14			2		0+750	установлен	1		справа
15	3.2	Движение запрещено	2		на примыкании	установлен	1	слева	
16			2		на примыкании	установлен	1	слева	
17			2		на примыкании	установлен	1	слева	
18			2		на примыкании	установлен	1		справа
19	3.4	Движение грузовых автомобилей запрещено	2		0+010	установлен	1	слева	
20	3.24(40)	Ограничение максимальной скорости 40 км/ч	2		0+010	установлен	1		справа
21			2		0+226	установлен	1		справа
22			2		0+409	установлен	1	слева	
23			2		на примыкании	установлен	1	слева	
24	3.27	Остановка запрещена	2		0+670	установлен	1		справа
		Итого установлено					13		
		Итого требуется					0		
		Итого					13		
		ПРЕДПИСЫВАЮЩИЕ ЗНАКИ							
25	4.1.2	Движение направо	2		1+081	установлен	1		справа
		Итого установлено					1		
		Итого требуется					0		
		Итого					1		
		ЗНАКИ ОСОБЫХ ПРЕДПИСАНИЙ							
26	5.19.1	Пешеходный переход	2		0+205	установлен	1		справа
27			2		0+210	установлен	1	слева	
28			2		0+221	установлен	1		справа
29			2		0+228	установлен	1	слева	
30			2		0+424	установлен	1	слева	

Взам инв. N

Подпись и дата

Инв. N подлин.

Изм.	Кол.уч.	Лист	N док	Подп.	Дата
------	---------	------	-------	-------	------

161/19-МКУ-ОДД
Ул. Максима Горького (участок 1)

Лист
6

Ведомость размещения дорожных знаков

№ п/п	Номер знака по ГОСТ Р 52290-2004	Наименование знака	Типоразмер знака	Площадь знаков, м2 (для знаков индивидуального проектирования)	Адрес (км + м)	Установлено/требуется установить	Количество	Месторасположение	
1	2	3	4	5	6	7	8	9	10
31			2		0+429	установлен	1	слева	
32			2		0+430	установлен	1		справа
33			2		0+661	установлен	1		справа
34			2		0+665	установлен	1	слева	
35			2		1+081	установлен	1		справа
36	5.19.2	Пешеходный переход	2		0+205	установлен	1		справа
37			2		0+210	установлен	1	слева	
38			2		0+221	установлен	1		справа
39			2		0+228	установлен	1	слева	
40			2		0+424	установлен	1	слева	
41			2		0+429	установлен	1	слева	
42			2		0+430	установлен	1		справа
43			2		0+661	установлен	1		справа
44			2		0+665	установлен	1	слева	
45			2		1+081	установлен	1		справа
		Итого установлено					20		
		Итого требуется					0		
		Итого					20		
		ИНФОРМАЦИОННЫЕ ЗНАКИ							
46	6.4	Парковка	2		0+050	требуется	1	слева	
47			2		0+066	требуется	1	слева	
48			2		0+088	требуется	1	слева	
49			2		0+123	требуется	1	слева	
50			2		0+628	требуется	1	слева	
51			2		0+670	установлен	1		справа
52			2		0+881	установлен	1		справа
53			2		0+912	требуется	1		справа
54			2		0+949	установлен	1		справа
55			2		0+988	требуется	1		справа
56			2		0+997	требуется	1		справа
57			2		на примыкании	требуется	1	слева	
58			2		на примыкании	требуется	1	слева	
59			2		на примыкании	требуется	1	слева	
60			2		на примыкании	требуется	1	слева	
61			2		на примыкании	требуется	1	слева	
62			2		на примыкании	требуется	1	слева	
63			2		на примыкании	установлен	1	слева	
64			2		на примыкании	требуется	1	слева	
65			2		на примыкании	установлен	1	слева	
66			2		на примыкании	требуется	1		справа
		Итого установлено					5		
		Итого требуется					16		
		Итого					21		
		ЗНАКИ ДОПОЛНИТЕЛЬНОЙ ИНФОРМАЦИИ (ТАБЛИЧКИ)							
67	8.17	Инвалиды	2		0+066	требуется	1	слева	
68			2		0+881	установлен	1		справа
69			2		0+949	установлен	1		справа
70			2		0+988	требуется	1		справа
71			2		на примыкании	требуется	1		справа

Взам инв. N

Подпись и дата

Инв. N подлин.

Изм.	Кол.уч.	Лист	N док	Подп.	Дата
------	---------	------	-------	-------	------

161/19-МКУ-ОДД
Ул. Максима Горького (участок 1)

Лист
7

Ведомость размещения дорожных знаков

№ п/п	Номер знака по ГОСТ Р 52290-2004	Наименование знака	Типоразмер знака	Площадь знаков, м2 (для знаков индивидуального проектирования)	Адрес (км + м)	Установлено/требуется установить	Количество	Месторасположение	
1	2	3	4	5	6	7	8	9	10
72			2		на примыкании	требуется	1		справа
73			2		на примыкании	требуется	1	слева	
74			2		на примыкании	требуется	1	слева	
75			2		на примыкании	требуется	1	слева	
76			2		на примыкании	установлен	1	слева	
77	8.2.1(40м)	Зона действия	2		0+628	требуется	1	слева	
78	8.2.1(90м)	Зона действия	2		0+010	требуется	1		справа
79			2		0+133	установлен	1	слева	
80	8.2.5(10м)	Зона действия	2		0+881	требуется	1		справа
81			2		на примыкании	требуется	1		справа
82	8.2.5(7м)	Зона действия	2		0+949	требуется	1		справа
83					0+988	требуется	1		справа
84	8.2.6(10м)	Зона действия	2		на примыкании	требуется	1	слева	
85			2		на примыкании	требуется	1	слева	
86	8.5.5(23-6)	Время действия	2		0+670	установлен	1		справа
87	8.6.5	Способ постановки транспортного средства на стоянку	2		0+050	требуется	1	слева	
88			2		0+088	требуется	1	слева	
89			2		0+090	требуется	1		справа
90			2		0+123	требуется	1	слева	
91			2		0+628	требуется	1	слева	
92			2		0+670	установлен	1		справа
93			2		0+912	требуется	1		справа
94			2		0+997	требуется	1		справа
95			2		на примыкании	требуется	1	слева	
96			2		на примыкании	требуется	1	слева	
97			2		на примыкании	требуется	1		справа
		Итого установлено					6		
		Итого требуется					25		
		Итого					31		
		Итого установлено					56		
		Итого требуется					41		
		Итого					97		

Инв. N подлин. Подпись и дата. Взам инв. N

Изм.	Кол.уч.	Лист	N док.	Подп.	Дата
------	---------	------	--------	-------	------

161/19-МКУ-ОДД
Ул. Максима Горького (участок 1)

Ведомость размещения искусственного освещения

№ п/п	Начало участка, км+м	Конец участка, км+м	Объект установки	Количество опор \ светильников	Протяженность, м		Расположение
					Проектируемые в соответствии с нормативными документами, м	Фактически установленные, м	
1	2	3	4	5	6	7	8
Итого				34\34	0	1321	
1	0+087	0+087		1\1		0	Справа
2	0+133	0+382		8\8		249	Слева
3	0+396	1+075		13\13		679	Справа
4	0+681	1+074		12\12		393	Слева

Инв. N подлин. Подпись и дата. Взам инв. N

Изм.	Кол.уч.	Лист	N док	Подп.	Дата
------	---------	------	-------	-------	------

161/19-МКУ-ОДД
Ул. Максима Горького (участок 1)

Ведомость размещения пешеходных дорожек (тротуаров)

№ п/п	Начало участка, км+м	Конец участка, км+м	Расположение	Объект установки	Протяженность, м	
					Проектируемые в соответствии с нормативными документами, м	Фактически установленные, м
1	2	3	4	5	6	7
Итого					0	944
1	0+038	0+068	Слева			30
2	0+131	0+207	Слева			76
3	0+438	0+504	Слева			66
4	0+588	0+646	Слева			58
5	0+654	0+690	Слева			36
6	0+657	0+738	Справа			81
7	0+694	0+756	Слева			62
8	0+743	0+961	Справа			218
9	0+762	0+958	Слева			196
10	0+968	1+017	Справа			49
11	1+021	1+093	Справа			72

Инв. N подлин. Подпись и дата. Взам инв. N

Изм.	Кол.уч.	Лист	N док.	Подп.	Дата
------	---------	------	--------	-------	------

161/19-МКУ-ОДД
Ул. Максима Горького (участок 1)