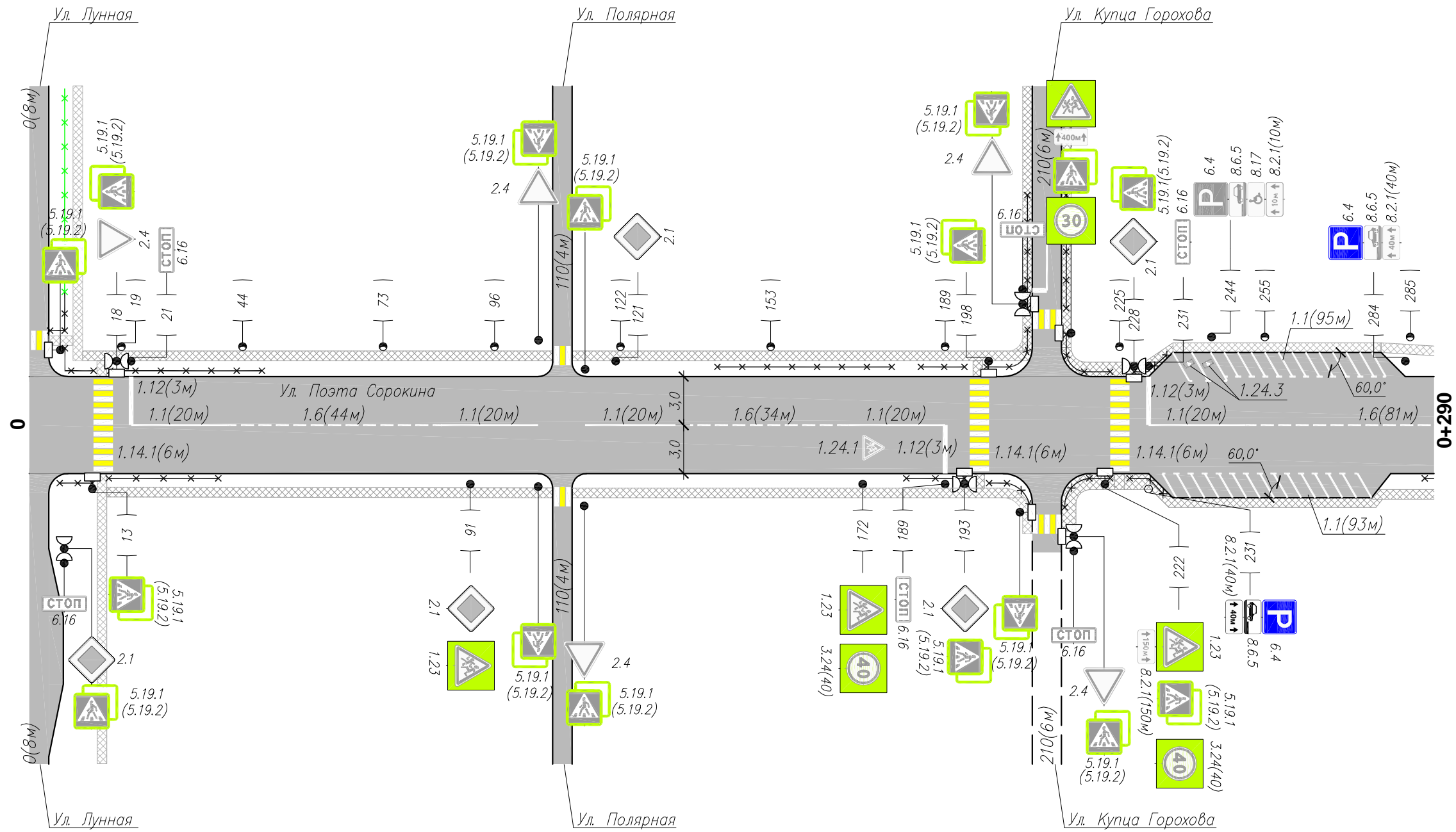


Тротуары слева	9	108	112	207	213		
Дорожные ограждения и направл. уст-ва слева	ПО 17-48		ПО 142-178	ПО 184-193	ПО 198-206	ПО 214-223	ПО 228-236
Дорожные ограждения и направл. уст-ва по осевой							
Горизонтальная дорожная разметка слева	2-я от осевой						
	1-я от осевой						
Элементы дороги в плане							
Элементы дороги в продольном профиле	0/00						



Горизонтальная дорожная разметка справа	Осевая линия	1.1(20м) 21-41	1.6(44м) 41-85	1.1(20м) 85-105	1.1(20м) 115-135	1.6(34м) 135-169	1.1(20м) 169-189	1.1(20м) 231-251	1.6(81м) 251-332
	1-я от осевой								
	2-я от осевой								
Дорожные ограждения и направл. уст-ва справа	ПО 6-13	ПО 16-39				ПО 181-193	ПО 198-206	ПО 214-223	ПО 227-235
Тротуары справа	14	108	112	207	213				

Взам инв. N

Подпись и дата

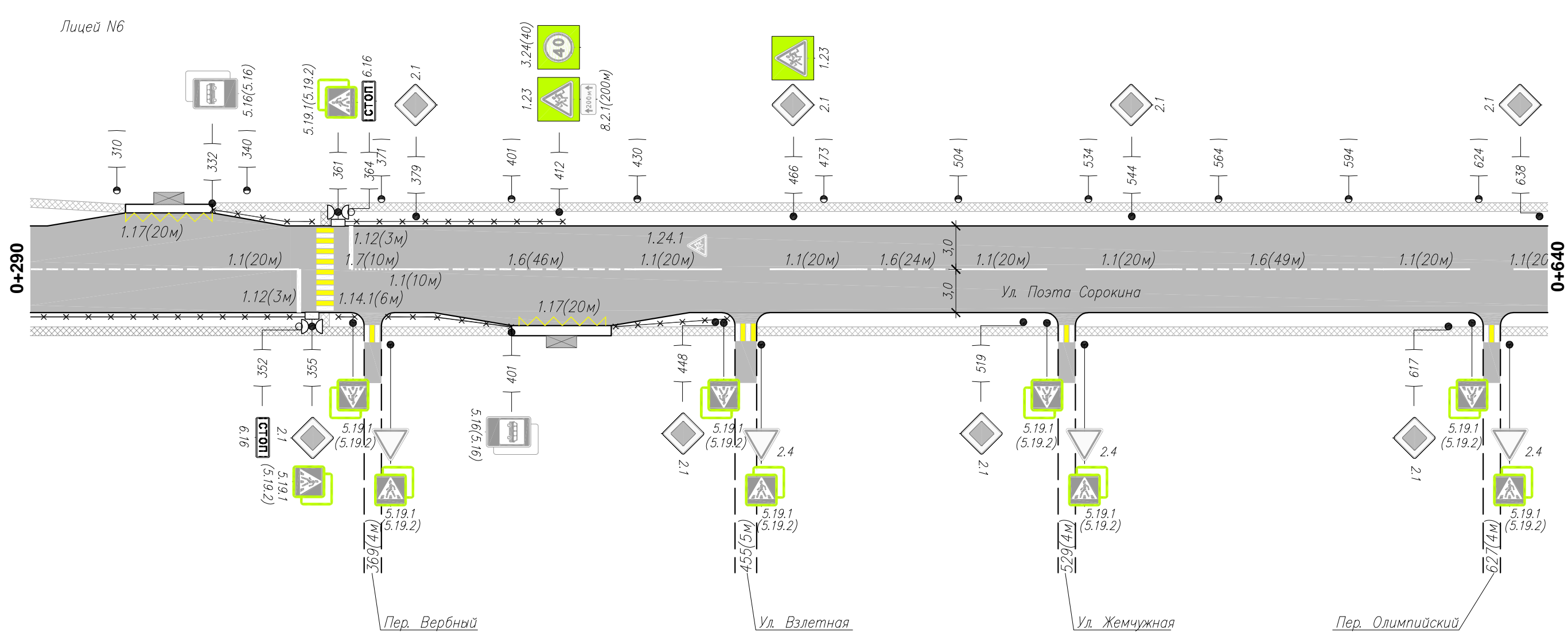
Инв. N подлин.

Изм.	Кол.уч.	Лист N	док	Подп.	Дата

049-ОДД
Ул. Поэта Сорокина

Лист
1

Тротуары слева		
Дорожные ограждения и направл. уст-ва слева	ПО 332-355	ПО 360-413
Дорожные ограждения и направл. уст-ва по осевой		
Горизонтальная дорожная разметка слева	2-я от осевой	
	1-я от осевой	
Элементы дороги в плане	(424) L=48м (472)	
Элементы дороги в продольном профиле	0	00



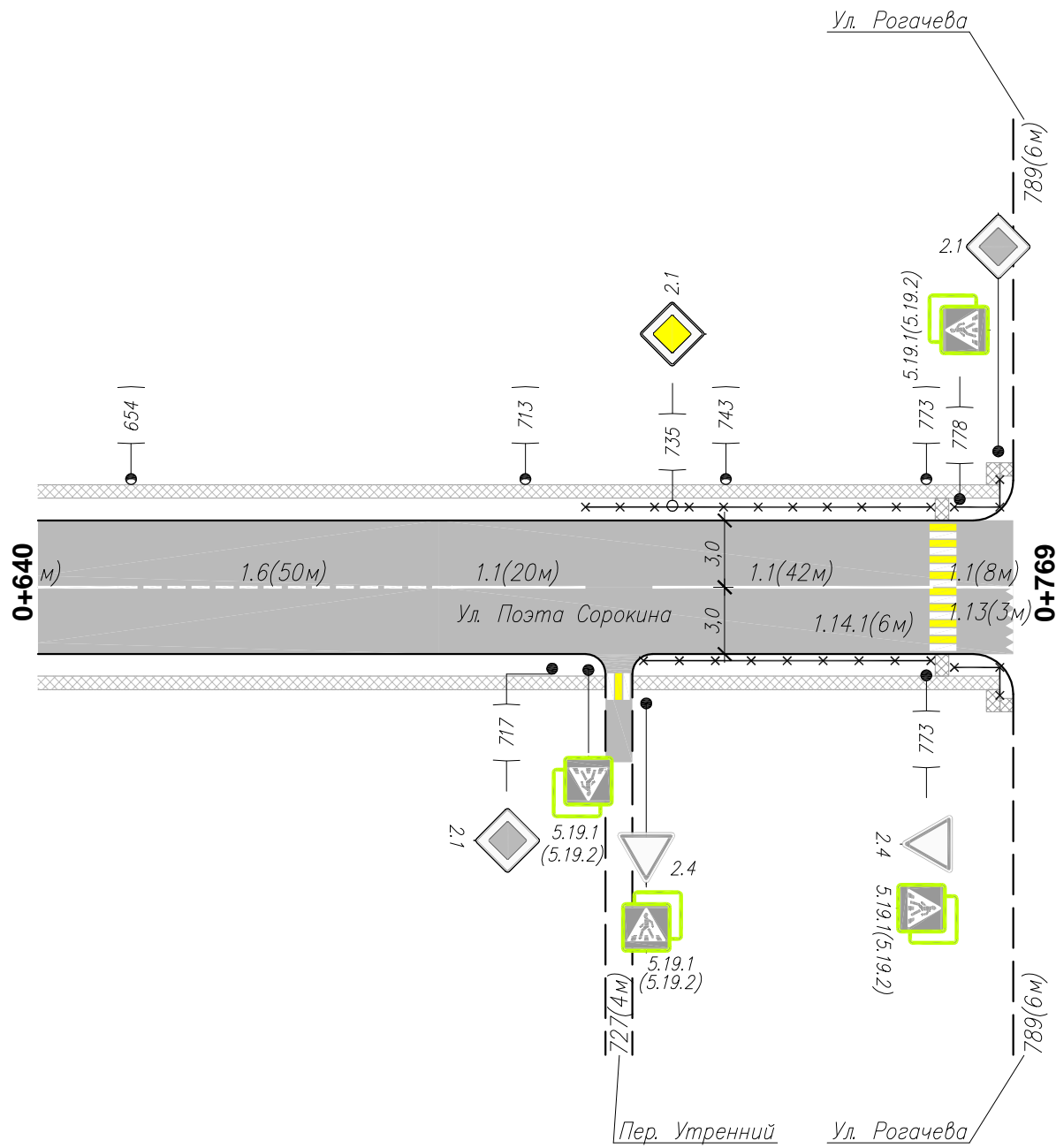
Горизонтальная дорожная разметка справа	Осевая линия	1.1(20м) 332-352	1.7(10м) 364-374	1.1(10м) 374-384	1.6(46м) 384-430	1.1(20м) 430-450	1.1(20м) 460-480	1.6(24м) 480-504	1.1(20м) 504-524	1.1(20м) 533-553	1.6(49м) 553-602	1.1(20м) 602-622	1.1(20м) 632-652
	1-я от осевой												
	2-я от осевой												
Дорожные ограждения и направл. уст-ва справа	ПО 288-355		ПО 373-401		ПО 425-451								
Тротуары справа		367	371		452	458			527	531		625	629

Инв. N подлин. / Подпись и дата / Взам инв. N

Изм.	Кол.уч.	Лист	N док.	Подп.	Дата

049-ОДД
Ул. Поэта Сорокина

Тротуары слева		786	
Дорожные ограждения и направл. уст-ва слева		ПО 722-774	ПО 777-784
Дорожные ограждения и направл. уст-ва по осевой			
Горизонтальная дорожная разметка слева	2-я от осевой		
	1-я от осевой		
Элементы дороги в плане			
Элементы дороги в продольном профиле		0	00



Горизонтальная дорожная разметка справа	Осевая линия	1.6(50м) 652-702	1.1(20м) 702-722	1.1(42м) 732-774	1.1(8м) 778-786
	1-я от осевой				
	2-я от осевой				
Дорожные ограждения и направл. уст-ва справа		ПО 731-774		ПО 777-784	
Тротуары справа		725	729	786	

Взам инв. N

Подпись и дата

Инв. N подлин.

Изм.	Кол.уч.	Лист	N док	Подп.	Дата

049-ОДД
Ул. Поэта Сорокина

Лист
3

Сводная ведомость объемов горизонтальной дорожной разметки

№ км	1.1	1.6	1.7	1.12	1.13	1.14.1	1.17	1.24.1	1.24.3	Площадь на км, м2
	п.м.	п.м.	п.м.	п.м.	п.м.	м.п.	п.м	шт.	шт.	
Ширина, м	0,1	0,1	0,1	0,4	0,6	4	0,1	1,6	1	
Коэф. Прив.	1	0,75	0,5	1	0,25	0,8	1,75	0,313	1,94	
1	508	328	10	15	3	30	40	2	2	190,23
Итого:	508,00	328,00	10,00	15,00	3,00	30,00	40,00	2,00	2,00	
линейные км	0,508	0,328	0,010	0,015	0,003	0,030	0,040	0,002	0,002	
приведенный км	0,508	0,246	0,005	0,015	0,001	0,024	0,070	0,001	0,004	Всего, м2:
Площадь, м2	50,80	24,60	0,50	6,00	0,45	96,00	7,00	1,00	3,88	190,23
Площадь желтой краски, м2	0,00	0,00	0,00	0,00	0,00	48,00	7,00	0,00	0,00	55,00
Площадь белой краски, м2	50,80	24,60	0,50	6,00	0,45	48,00	0,00	1,00	3,88	135,23

Инв. N подлин. Подпись и дата Взам инв. N

Изм.	Кол.уч.	Лист	N док	Подп.	Дата
------	---------	------	-------	-------	------

049-ОДД
Ул. Поэта Сорокина

Ведомость размещения дорожных знаков

№ п/п	Номер знака по ГОСТ Р 52290-2004	Наименование знака	Типоразмер знака	Площадь знаков, м2 (для знаков индивидуального проектирования)	Адрес (км + м)	Установлено/требуется установить	Количество	Месторасположение	
1	2	3	4	5	6	7	8	9	10
ПРЕДУПРЕЖДАЮЩИЕ ЗНАКИ									
1	1.23	Дети	2		0+091	установлен	1		справа
2			2		0+172	установлен	1		справа
3			2		0+222	установлен	1		справа
4			2		0+412	установлен	1	слева	
5			2		0+466	установлен	1	слева	
		Итого установлено					5		
		Итого требуется					0		
		Итого					5		
ЗНАКИ ПРИОРИТЕТА									
6	2.1	Главная дорога	2		0+091	установлен	1		справа
7			2		0+121	установлен	1	слева	
8			2		0+193	установлен	1		справа
9			2		0+228	установлен	1	слева	
10			2		0+355	установлен	1		справа
11			2		0+379	установлен	1	слева	
12			2		0+448	установлен	1		справа
13			2		0+466	установлен	1	слева	
14			2		0+519	установлен	1		справа
15			2		0+544	установлен	1	слева	
16			2		0+617	установлен	1		справа
17			2		0+638	установлен	1	слева	
18			2		0+717	установлен	1		справа
19			2		0+735	требуется	1	слева	
20	2.4	Уступите дорогу	2		0+018	установлен	1	слева	
21			2		0+773	установлен	1		справа
		Итого установлено					15		
		Итого требуется					1		
		Итого					16		
ЗАПРЕЩАЮЩИЕ ЗНАКИ									
22	3.24(40)	Ограничение максимальной скорости 40 км/ч	2		0+172	установлен	1		справа
23			2		0+222	установлен	1		справа
24			2		0+412	установлен	1	слева	
		Итого установлено					3		
		Итого требуется					0		
		Итого					3		
ЗНАКИ ОСОБЫХ ПРЕДПИСАНИЙ									
25	5.16	Место остановки автобуса и (или) троллейбуса	2		0+332	установлен	1	слева	
26			2		0+332	установлен	1	слева	
27			3		0+401	установлен	1		справа
28			3		0+401	установлен	1		справа
29	5.19.1	Пешеходный переход	2		0+013	установлен	1		справа
30			2		0+018	установлен	1	слева	
31			2		0+193	установлен	1		справа
32			2		0+198	установлен	1	слева	
33			2		0+222	установлен	1		справа
34			2		0+228	установлен	1	слева	

Взам инв. N

Подпись и дата

Инв. N подлин.

Изм.	Кол.уч.	Лист	N док	Подп.	Дата
------	---------	------	-------	-------	------

049-ОДД
Ул. Поэта Сорокина

Лист
5

Ведомость размещения дорожных знаков

№ п/п	Номер знака по ГОСТ Р 52290-2004	Наименование знака	Типоразмер знака	Площадь знаков, м2 (для знаков индивидуального проектирования)	Адрес (км + м)	Установлено/требуется установить	Количество	Месторасположение	
1	2	3	4	5	6	7	8	9	10
35			2		0+355	установлен	1		справа
36			2		0+361	установлен	1	слева	
37			2		0+773	установлен	1		справа
38			2		0+778	установлен	1	слева	
39	5.19.2	Пешеходный переход	2		0+013	установлен	1		справа
40			2		0+018	установлен	1	слева	
41			2		0+193	установлен	1		справа
42			2		0+198	установлен	1	слева	
43			2		0+222	установлен	1		справа
44			2		0+228	установлен	1	слева	
45			2		0+355	установлен	1		справа
46			2		0+361	установлен	1	слева	
47			2		0+773	установлен	1		справа
48			2		0+778	установлен	1	слева	
		Итого установлено					24		
		Итого требуется					0		
		Итого					24		
		ИНФОРМАЦИОННЫЕ ЗНАКИ							
49	6.16	Стоп-линия	2		0+021	установлен	1	слева	
50			2		0+189	установлен	1		справа
51			2		0+231	установлен	1	слева	
52			2		0+352	требуется	1		справа
53			2		0+364	требуется	1	слева	
54	6.4	Парковка	2		0+231	требуется	1		справа
55			2		0+244	установлен	1	слева	
56			2		0+284	требуется	1	слева	
		Итого установлено					4		
		Итого требуется					4		
		Итого					8		
		ЗНАКИ ДОПОЛНИТЕЛЬНОЙ ИНФОРМАЦИИ (ТАБЛИЧКИ)							
57	8.17	Инвалиды	2		0+244	установлен	1	слева	
58	8.2.1(10м)	Зона действия	2		0+244	установлен	1	слева	
59	8.2.1(150м)	Зона действия	2		0+222	установлен	1		справа
60	8.2.1(200м)	Зона действия	2		0+412	установлен	1	слева	
61	8.2.1(40м)	Зона действия	2		0+231	требуется	1		справа
62			2		0+284	установлен	1	слева	
63	8.6.5	Способ постановки транспортного средства на стоянку	2		0+231	требуется	1		справа
64			2		0+244	установлен	1	слева	
65			2		0+284	установлен	1	слева	
		Итого установлено					7		
		Итого требуется					2		
		Итого					9		
		Итого установлено					58		
		Итого требуется					7		
		Итого					65		

Взам инв. N

Подпись и дата

Инв. N подлин.

Изм.	Кол.уч.	Лист	N док	Подп.	Дата
------	---------	------	-------	-------	------

049-ОДД
Ул. Поэта Сорокина

Лист
6

Ведомость размещения искусственного освещения

№ п/п	Начало участка, км+м	Конец участка, км+м	Объект установки	Количество опор \ светильников	Протяженность, м		Расположение
					Проектируемые в соответствии с нормативными документами, м	Фактически установленные, м	
1	2	3	4	5	6	7	8
Итого				25\25	0	754	
1	0+019	0+773		25\25		754	Слева

Инв. N подлин. Подпись и дата. Взам инв. N

Изм.	Кол.уч.	Лист	N док.	Подп.	Дата
------	---------	------	--------	-------	------

049-ОДД
Ул. Поэта Сорокина

Ведомость наличия остановок общественного транспорта

№ п/п	Адрес, км+м	Расположение	Наличие посадочных площадок, заездных карманов, павильонов		Наличие переходно-скоростных полос	Длина по нормативу		Фактическая длина	
			Обустроено	Отсутствует		Разгон	Торможение	Разгон	Торможение
1	2	3	4	5	6	7	8	9	10
1	0+332	слева	посад.пл.,заезд карман, павильон	-	нет	-	-	-	-
2	0+401	справа	посад.пл.,заезд карман, павильон	-	нет	-	-	-	-

Инв. N подлин. Подпись и дата
Взам инв. N

Изм.	Кол.уч.	Лист	N док	Подп.	Дата
------	---------	------	-------	-------	------

049-ОДД
Ул. Поэта Сорокина

Ведомость наличия светофорных объектов

№ п/п	Адрес	Объект	Количество светофоров на объекте, шт.			Год установки	Расположение
			транспортных	пешеходных	дополн. секции		
1	2	3	4	5	6	7	8
1	0+210	перекресток	8	8	-	-	Лист 1
2	0+360	перегон	4	2	-	-	Лист 2

Инв. N подлин. Подпись и дата Взам инв. N

Изм.	Кол.уч.	Лист	N док	Подп.	Дата
------	---------	------	-------	-------	------

049-ОДД
Ул. Поэта Сорокина

Ведомость размещения пешеходных дорожек (тротуаров)

№ п/п	Начало участка, км+м	Конец участка, км+м	Расположение	Объект установки	Протяженность, м	
					Проектируемые в соответствии с нормативными документами, м	Фактически установленные, м
1	2	3	4	5	6	7
Итого					0	1507
1	0+009	0+108	Слева			99
2	0+014	0+108	Справа			94
3	0+112	0+207	Слева			95
4	0+112	0+207	Справа			95
5	0+213	0+786	Слева			573
6	0+213	0+367	Справа			154
7	0+371	0+452	Справа			81
8	0+458	0+527	Справа			69
9	0+531	0+625	Справа			94
10	0+629	0+725	Справа			96
11	0+729	0+786	Справа			57

Инв. N подлин. Подпись и дата. Взам инв. N

Изм.	Кол.уч.	Лист	N док	Подп.	Дата
------	---------	------	-------	-------	------

049-ОДД
Ул. Поэта Сорокина

Ведомость размещения пешеходных ограждений

№ п/п	Начало участка, км+м	Конец участка, км+м	Протяженность, м		Дата установки, г	Расположение	Тип	Высота, м	Материал	Зона расположения
			Проектируемые в соответствии с нормативными документами, м	Фактически установленные, м						
1	2	3	4	5	6	7	8	9	10	11
Итого			0	474						
1	0+006	0+013		7		Справа				
2	0+016	0+039		23		Справа				
3	0+017	0+048		31		Слева				
4	0+142	0+178		36		Слева				
5	0+181	0+193		12		Справа				
6	0+184	0+193		9		Слева				
7	0+198	0+206		8		Слева				
8	0+198	0+206		8		Справа				
9	0+214	0+223		9		Слева				
10	0+214	0+223		9		Справа				
11	0+227	0+235		8		Справа				
12	0+228	0+236		8		Слева				
13	0+288	0+355		67		Справа				
14	0+332	0+355		23		Слева				
15	0+360	0+413		53		Слева				
16	0+373	0+401		28		Справа				
17	0+425	0+451		26		Справа				
18	0+722	0+774		52		Слева				
19	0+731	0+774		43		Справа				
20	0+777	0+784		7		Слева				
21	0+777	0+784		7		Справа				

Инв. N подлин. Подпись и дата. Взам инв. N

Изм.	Кол.уч.	Лист	N док.	Подп.	Дата

049-ОДД
Ул. Поэта Сорокина