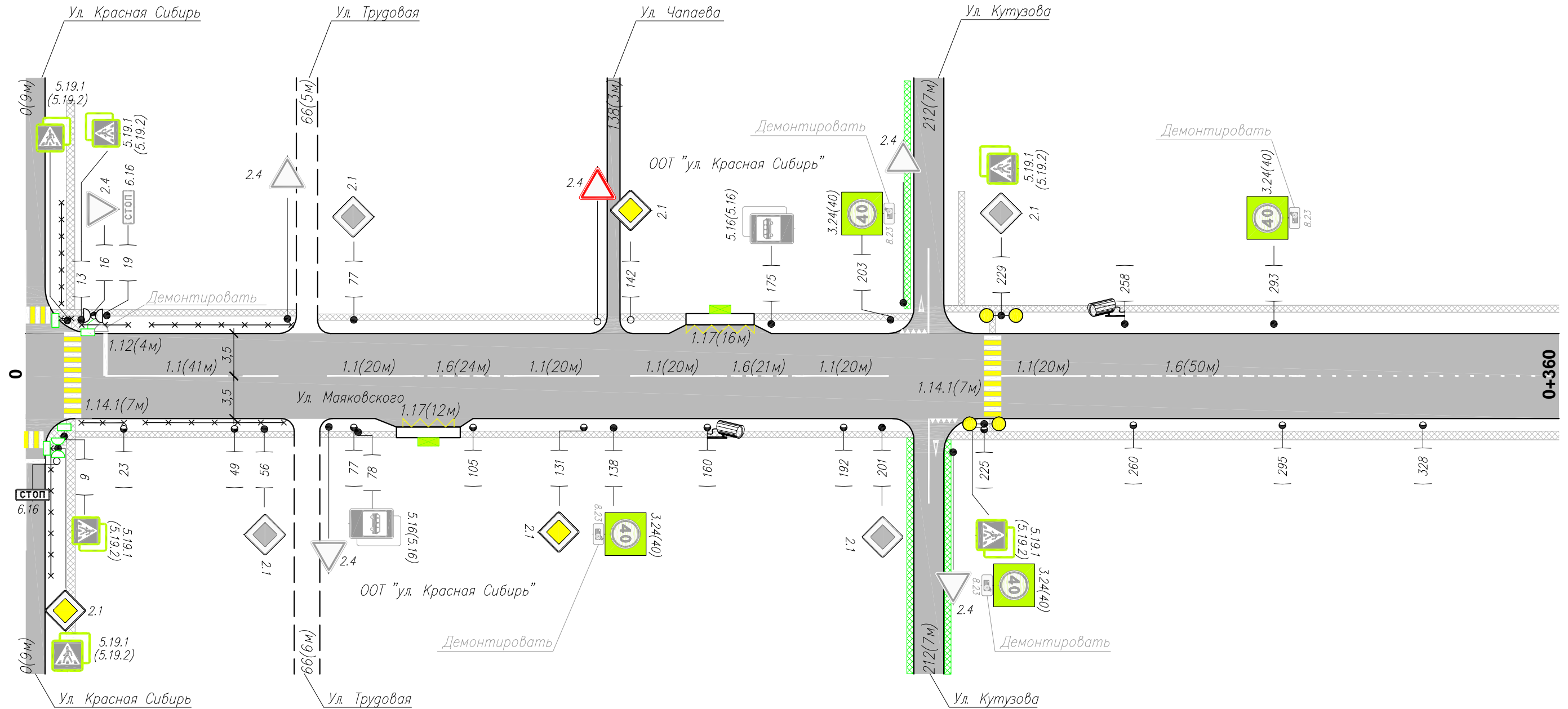


Тротуары слева	5	63	68	136	140	208	216
Дорожные ограждения и направл. уст-ва слева	ПО 13-62						
Дорожные ограждения и направл. уст-ва по осевой							
Горизонтальная дорожная разметка слева	2-я от осевой						
	1-я от осевой						
Элементы дороги в плане							
Элементы дороги в продольном профиле	0/00						



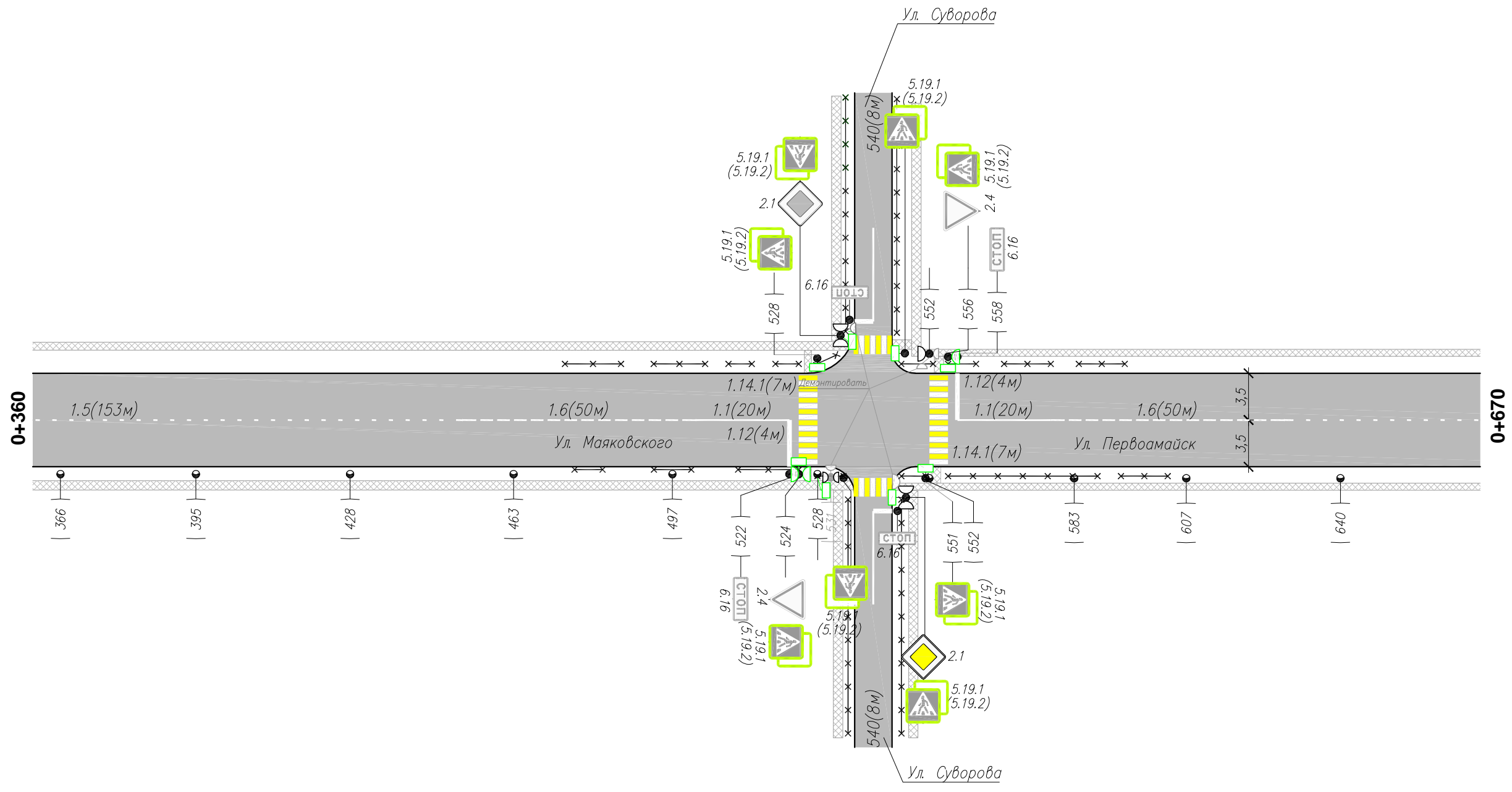
Горизонтальная дорожная разметка справа	Осевая линия	1.1(41м) 19-59	1.1(20м) 71-91	1.6(24м) 91-115	1.1(20м) 115-135	1.1(20м) 142-162	1.6(21м) 162-183	1.1(20м) 183-203	1.1(20м) 229-249	1.6(50м) 249-299	
	1-я от осевой										
	2-я от осевой										
Дорожные ограждения и направл. уст-ва справа	ПО 13-23	ПО 28-61									
Тротуары справа	∞	63	69					209	216		

Инв. N подлин. Подпись и дата. Взам инв. N

Изм.	Кол.уч.	Лист N	док	Подп.	Дата
------	---------	--------	-----	-------	------

049-ОДД
Ул. Маяковского

Тротуары слева						534		544						
Дорожные ограждения и направл. уст-ва слева		ПО 474-486	ПО 493-504	ПО 509-514	ПО 519-524	ПО 528-533		ПО 546-553	ПО 556-562	ПО 568-578	ПО 584-594			
Дорожные ограждения и направл. уст-ва по осевой														
Горизонтальная дорожная разметка слева	2-я от осевой													
	1-я от осевой													
Элементы дороги в плане														
Элементы дороги в продольном профиле	0/00						540			i=20		640		



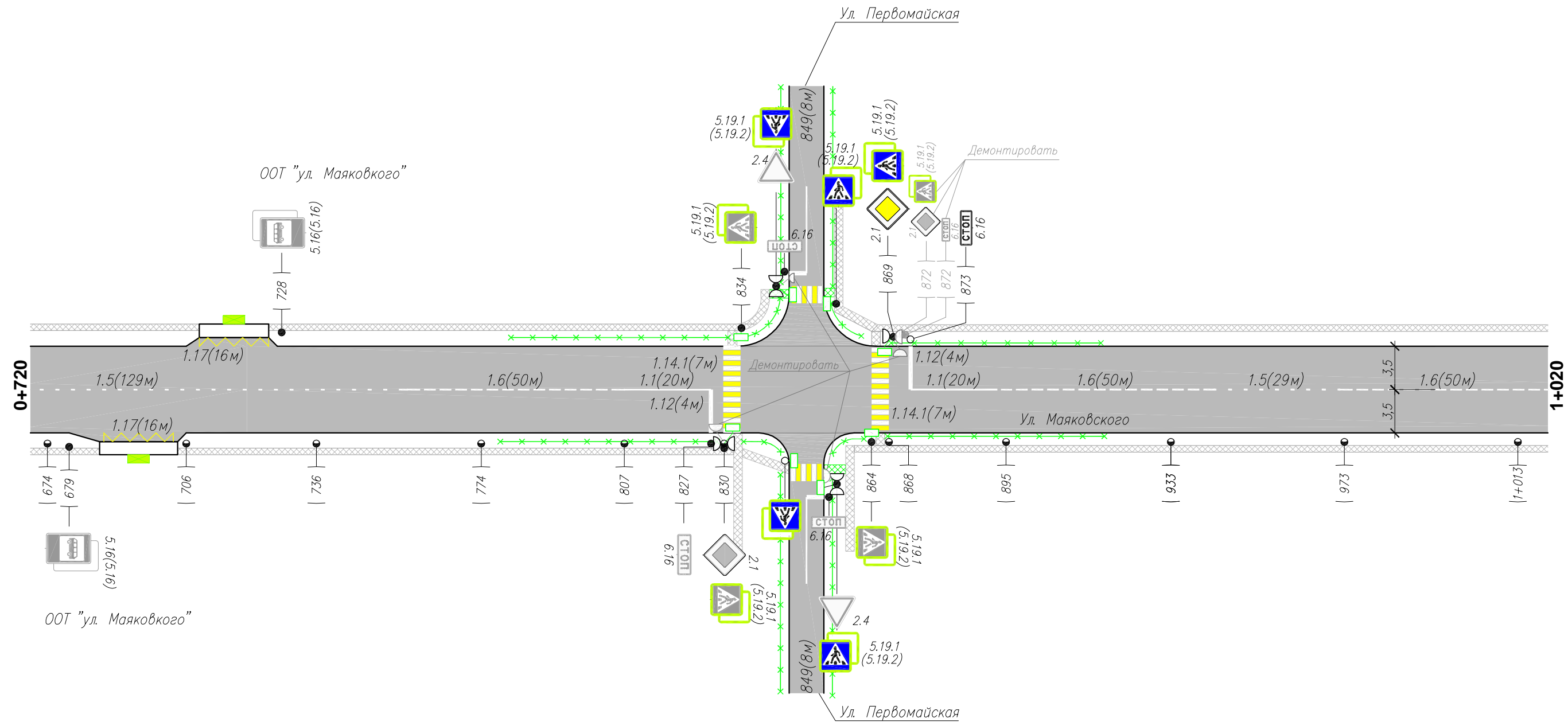
Горизонтальная дорожная разметка справа	Осевая линия	1.5(153м) 299-452	1.6(50м) 452-502	1.1(20м) 502-522		1.1(20м) 558-578	1.6(50м) 578-628	
	1-я от осевой							
	2-я от осевой							
Дорожные ограждения и направл. уст-ва справа		ПО 476-482	ПО 493-501	ПО 511-524	ПО 528-534	ПО 546-551	ПО 556-588	ПО 593-603
Тротуары справа					536	544		

Инв. N подлин. Подпись и дата. Взам инв. N

Изм.	Кол.уч.	Лист	N док.	Подп.	Дата

049-ОДД
Ул. Маяковского

Тротуары слева									
Дорожные ограждения и направл. уст-ва слева			ПО 781-831			ПО 868-917			
Дорожные ограждения и направл. уст-ва по осевой									
Горизонтальная дорожная разметка слева	2-я от осевой								
	1-я от осевой								
Элементы дороги в плане									
Элементы дороги в продольном профиле	0								00



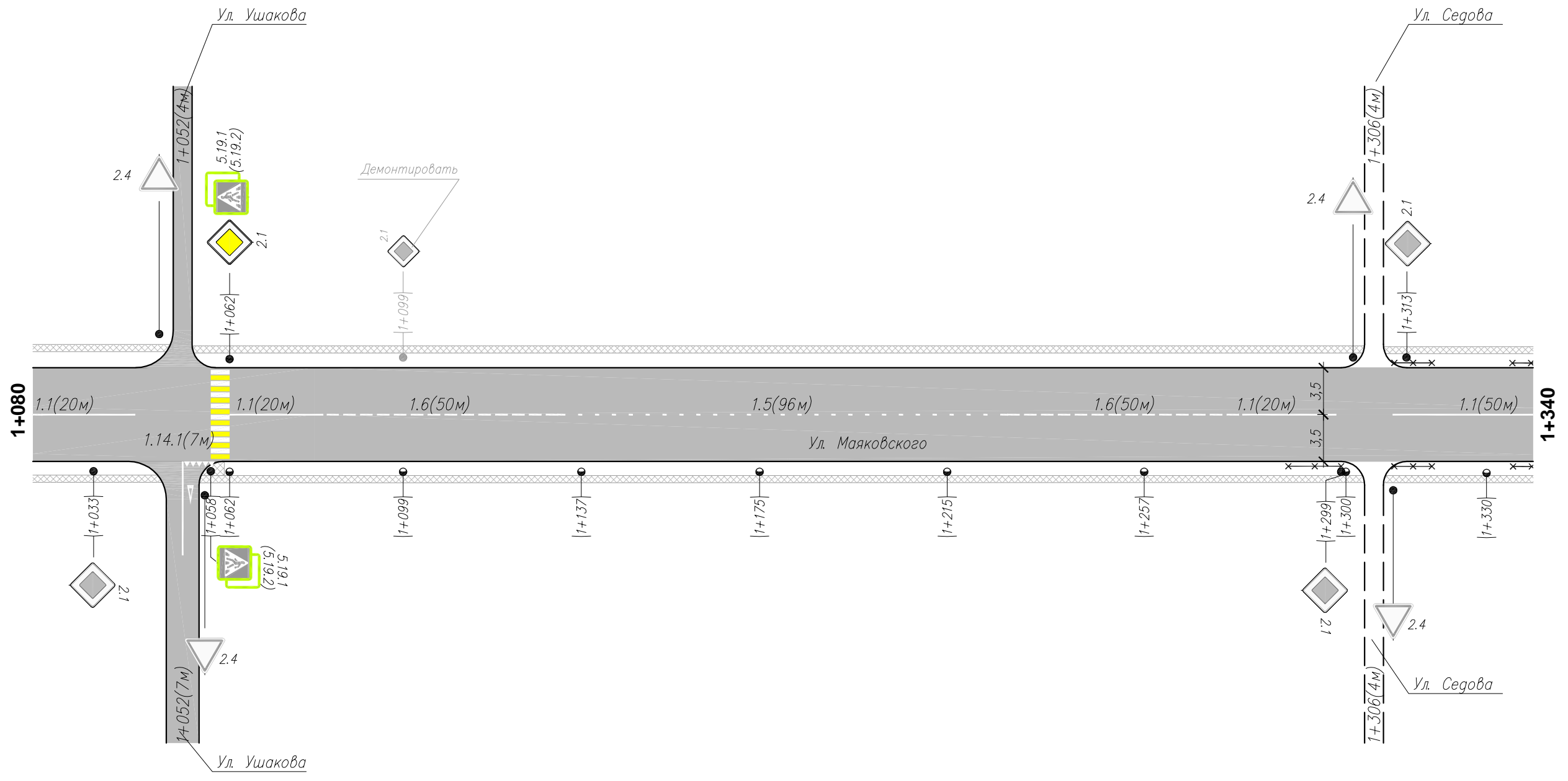
Горизонтальная дорожная разметка справа	Осевая линия	1.5(129м) 628-757	1.6(50м) 757-807	1.1(20м) 807-827	1.1(20м) 873-893	1.6(50м) 893-943	1.5(29м) 943-972	1.6(50м) 972-1022
	1-я от осевой							
	2-я от осевой							
Дорожные ограждения и направл. уст-ва справа			ПО 778-828		ПО 868-918			
Тротуары справа								

Инв. N подлин. Подпись и дата. Взам инв. N

Изм.	Кол.уч.	Лист	N док.	Подп.	Дата

049-ОДД
Ул. Маяковского

Тротуары слева	1050	1054	1304	1308
Дорожные ограждения и направл. уст-ва слева	ПО 1336-1344			
Дорожные ограждения и направл. уст-ва по осевой	ПО 1310-1318			
Горизонтальная дорожная разметка слева	2-я от осевой			
	1-я от осевой			
Элементы дороги в плане				
Элементы дороги в продольном профиле	0	00		



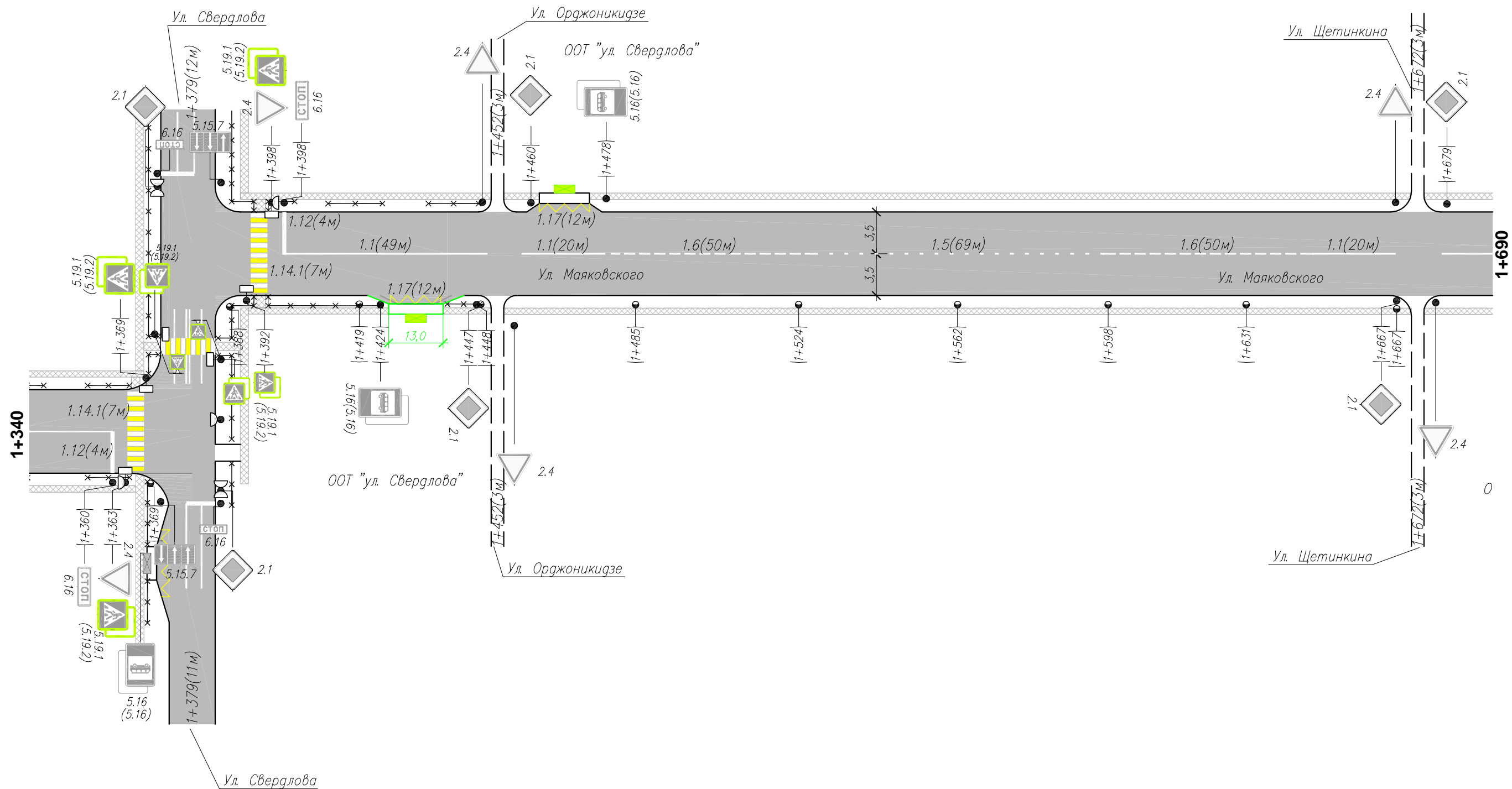
Горизонтальная дорожная разметка справа	Осевая линия	1.1(20м) 1022-1042	1.1(20м) 1062-1082	1.6(50м) 1082-1132	1.5(96м) 1132-1228	1.6(50м) 1228-1278	1.1(20м) 1278-1298	1.1(50м) 1310-1360
	1-я от осевой							
	2-я от осевой							
Дорожные ограждения и направл. уст-ва справа	ПО 1288-1299							ПО 1310-1318
Тротуары справа	1048	1056	1304	1308				

Инв. N подлин. Подпись и дата. Взам инв. N

Изм.	Кол.уч.	Лист	N док.	Подп.	Дата

049-ОДД
Ул. Маяковского

Тротуары слева	1373					1396					1450					1454					1670					1674				
Дорожные ограждения и направл. уст-ва слева	ПО 1354-1364					ПО 1386-1394					ПО 1397-1404					ПО 1412-1425					ПО 1436-1447									
Дорожные ограждения и направл. уст-ва по осевой																														
Горизонтальная дорожная разметка слева	2-я от осевой																													
	1-я от осевой																													
Элементы дороги в плане																														
Элементы дороги в продольном профиле	0/00																													



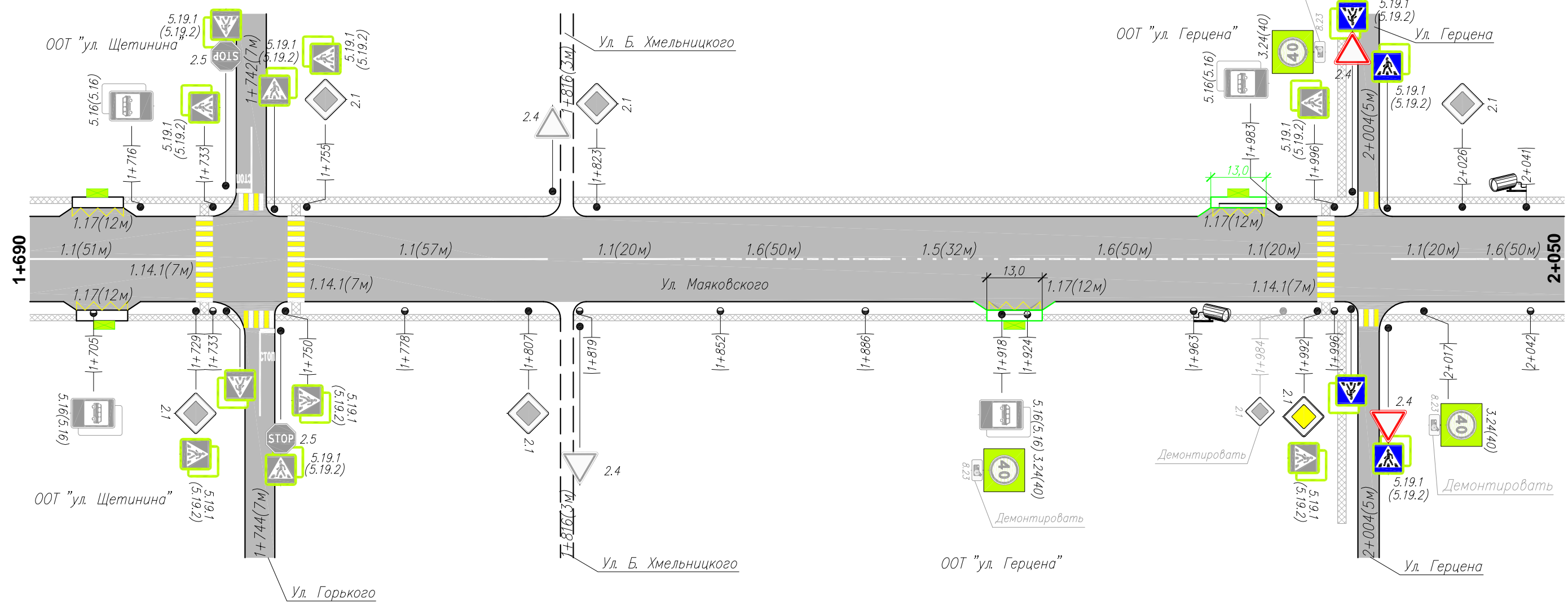
Горизонтальная дорожная разметка справа	Осевая линия	1.1(49м) 1401-1450					1.1(20м) 1458-1478					1.6(50м) 1478-1528					1.5(69м) 1528-1597					1.6(50м) 1597-1647					1.1(20м) 1647-1667				
	1-я от осевой																														
	2-я от осевой																														
Дорожные ограждения и направл. уст-ва справа	ПО 1386-1394					ПО 1397-1424					ПО 1440-1448																				
Тротуары справа	1373					1397					1450					1454					1670					1674					

Инв. № подлин. / Подпись и дата / Взам инв. №

Изм.	Кол.уч.	Лист	№ док.	Подп.	Дата

049-ОДД
Ул. Маяковского

Тротуары слева	1738	1746	1814	1818	2002	2006
Дорожные ограждения и направл. уст-ва слева						
Дорожные ограждения и направл. уст-ва по осевой						
Горизонтальная дорожная разметка слева	2-я от осевой					
	1-я от осевой					
Элементы дороги в плане						
Элементы дороги в продольном профиле	0	00				



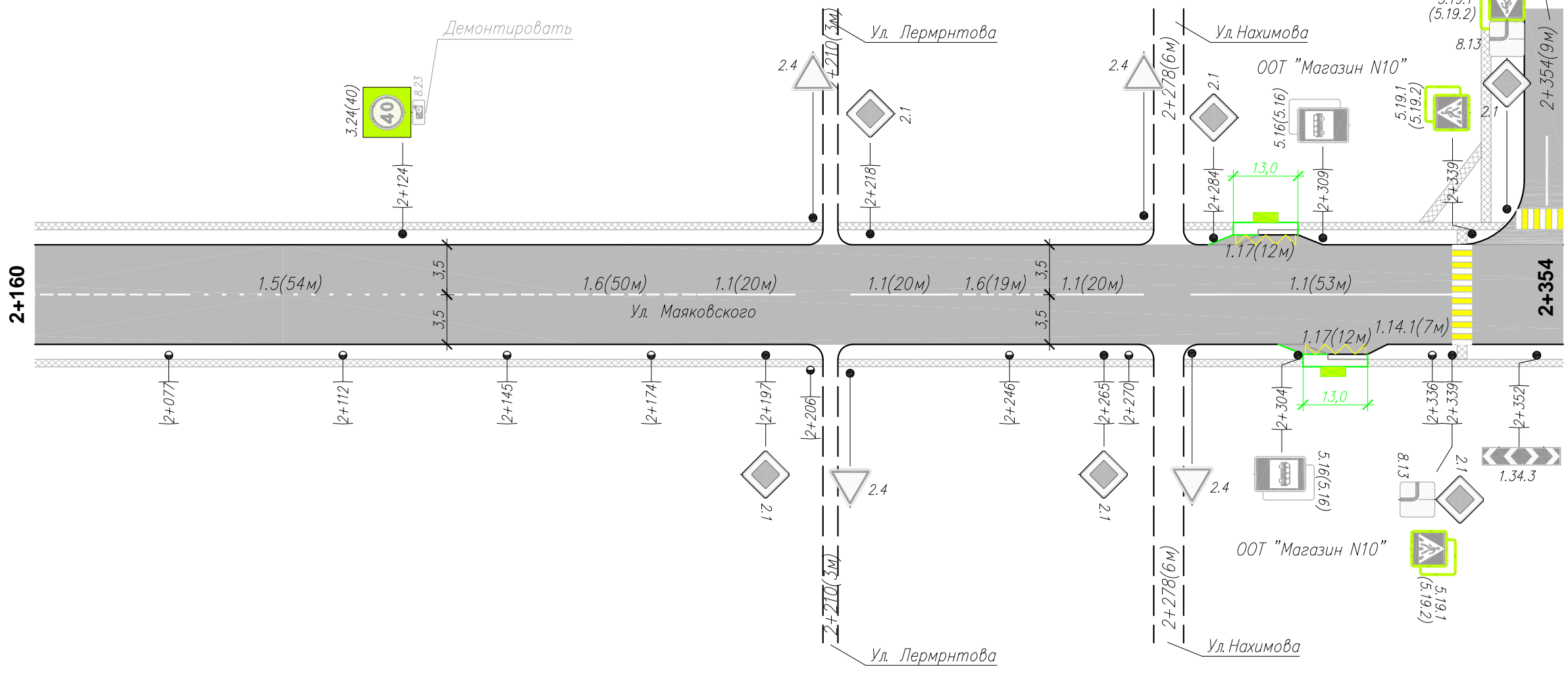
Горизонтальная дорожная разметка справа	Осевая линия	1.1(51м) 1678-1729	1.1(57м) 1755-1812	1.1(20м) 1820-1840	1.6(50м) 1840-1890	1.5(32м) 1890-1922	1.6(50м) 1922-1972	1.1(20м) 1972-1992	1.1(20м) 2009-2029
	1-я от осевой								
	2-я от осевой								
Дорожные ограждения и направл. уст-ва справа									
Тротуары справа	1740	1748	1814	1818	2002	2006			

Инв. N подлин. Подпись и дата. Взам инв. N

Изм.	Кол.уч.	Лист N док.	Подп.	Дата

049-ОДД
Ул. Маяковского

Тротуары слева	2208	2212	2275	2281	2349
Дорожные ограждения и направл. уст-ва слева					
Дорожные ограждения и направл. уст-ва по осевой					
Горизонтальная дорожная разметка слева	2-я от осевой				
	1-я от осевой				
Элементы дороги в плане					
Элементы дороги в продольном профиле	0				00



Горизонтальная дорожная разметка справа	Осевая линия	1.6(50м) 2029-2079	1.5(54м) 2079-2133	1.6(50м) 2133-2183	1.1(20м) 2183-2203	1.1(20м) 2214-2234	1.6(19м) 2234-2253	1.1(20м) 2253-2273	1.1(53м) 2282-2335
	1-я от осевой								
	2-я от осевой								
Дорожные ограждения и направл. уст-ва справа									
Тротуары справа	2208	2212	2275	2281					

Инв. N подлин. Подпись и дата. Взам инв. N

Изм.	Кол.уч.	Лист	N док.	Подп.	Дата

049-ОДД
Ул. Маяковского

Сводная ведомость объемов горизонтальной дорожной разметки

№ км	1.1	1.5	1.6	1.12	1.14.1	1.17	Площадь на км, м2
	п.м.	п.м.	п.м.	п.м.	м.п.	п.м.	
Ширина, м	0,1	0,1	0,1	0,4	4	0,1	
Коэф. Прив.	1	0,25	0,75	1	0,8	1,75	
1	221	311	345	20	42	48	206,55
2	347	197	300	8	42	72	212,33
3	133	54	119	0	7	12	48,08
Итого:	701,00	562,00	764,00	28,00	91,00	132,00	
линейные км	0,701	0,562	0,764	0,028	0,091	0,132	
приведенный км	0,701	0,141	0,573	0,028	0,073	0,231	Всего, м2:
Площадь, м2	70,10	14,05	57,30	11,20	291,20	23,10	466,95
Площадь желтой краски, м2	0,00	0,00	0,00	0,00	145,60	23,10	168,70
Площадь белой краски, м2	70,10	14,05	57,30	11,20	145,60	0,00	298,25

Инв. N подлин. Подпись и дата Взам инв. N

Изм.	Кол.уч.	Лист	N док	Подп.	Дата
------	---------	------	-------	-------	------

049-ОДД
Ул. Маяковского

Ведомость размещения дорожных знаков

№ п/п	Номер знака по ГОСТ Р 52290-2004	Наименование знака	Типоразмер знака	Площадь знаков, м2 (для знаков индивидуального проектирования)	Адрес (км + м)	Установлено/требуется установить	Количество	Месторасположение	
1	2	3	4	5	6	7	8	9	10
		ПРЕДУПРЕЖДАЮЩИЕ ЗНАКИ							
1	1.34.3	Направление поворота	2		2+352	установлен	1		справа
		Итого установлено					1		
		Итого требуется					0		
		Итого					1		
		ЗНАКИ ПРИОРИТЕТА							
2	2.1	Главная дорога	2		0+056	установлен	1		справа
3			2		0+077	установлен	1	слева	
4			2		0+131	требуется	1		справа
5			2		0+142	требуется	1	слева	
6			2		0+201	установлен	1		справа
7			2		0+229	установлен	1	слева	
8			2		0+830	установлен	1		справа
9			2		0+869	требуется	1	слева	
10			2		1+033	установлен	1		справа
11			2		1+062	требуется	1	слева	
12			2		1+299	установлен	1		справа
13			2		1+313	установлен	1	слева	
14			2		1+447	установлен	1		справа
15			2		1+460	установлен	1	слева	
16			2		1+667	установлен	1	слева	
17			2		1+679	установлен	1	слева	
18			2		1+729	установлен	1	слева	
19			2		1+755	установлен	1	слева	
20			2		1+807	установлен	1		справа
21			2		1+823	установлен	1	слева	
22			2		1+992	требуется	1	слева	
23			2		2+026	установлен	1	слева	
24			2		2+197	установлен	1		справа
25			2		2+218	установлен	1	слева	
26			2		2+265	установлен	1		справа
27			2		2+284	установлен	1	слева	
28			2		2+339	установлен	1	слева	
29	2.4	Уступите дорогу	2		0+016	установлен	1	слева	
30			2		0+524	установлен	1		справа
31			2		0+556	установлен	1	слева	
32			2		1+363	установлен	1		справа
33			2		1+398	установлен	1	слева	
34			2		на примыкании	установлен	1	слева	
35			2		на примыкании	требуется	1	слева	
36			2		на примыкании	установлен	1	слева	
37			2		на примыкании	установлен	1	слева	
38			2		на примыкании	установлен	1	слева	
39			2		на примыкании	установлен	1	слева	
40			2		на примыкании	установлен	1	слева	
41			2		на примыкании	установлен	1		справа
42			2		на примыкании	установлен	1		справа
43			2		на примыкании	установлен	1		справа
44			2		на примыкании	установлен	1		справа
45			2		на примыкании	установлен	1		справа

Взам инв. N

Подпись и дата

Инв. N подлин.

Изм.	Кол.уч.	Лист	N док	Подп.	Дата
------	---------	------	-------	-------	------

049-ОДД
Ул. Маяковского

Ведомость размещения дорожных знаков

№ п/п	Номер знака по ГОСТ Р 52290-2004	Наименование знака	Типоразмер знака	Площадь знаков, м2 (для знаков индивидуального проектирования)	Адрес (км + м)	Установлено/требуется установить	Количество	Месторасположение	
1	2	3	4	5	6	7	8	9	10
46			2		на примыкании	установлен	1		справа
		Итого установлено					39		
		Итого требуется					6		
		Итого					45		
		ЗАПРЕЩАЮЩИЕ ЗНАКИ							
47	3.24(40)	Ограничение максимальной скорости 40 км/ч	2		0+138	установлен	1		справа
48			2		0+203	установлен	1	слева	
49			2		0+225	установлен	1		справа
50			2		0+293	установлен	1	слева	
51			2		1+918	установлен	1		справа
52			2		1+996	установлен	1	слева	
53			2		2+017	установлен	1	слева	
54			2		2+124	установлен	1	слева	
		Итого установлено					8		
		Итого требуется					0		
		Итого					8		
		ЗНАКИ ОСОБЫХ ПРЕДПИСАНИЙ							
55	5.16	Место остановки автобуса и (или) троллейбуса	2		0+078	установлен	1		справа
56			2		0+078	установлен	1		справа
57			2		0+175	установлен	1	слева	
58			2		0+175	установлен	1	слева	
59			2		0+679	установлен	1		справа
60			2		0+679	установлен	1		справа
61			2		0+728	установлен	1	слева	
62			2		0+728	установлен	1	слева	
63			2		1+424	установлен	1	слева	
64			2		1+424	установлен	1	слева	
65			2		1+478	установлен	1	слева	
66			2		1+478	установлен	1	слева	
67			2		1+705	установлен	1	слева	
68			2		1+705	установлен	1	слева	
69			2		1+716	установлен	1	слева	
70			2		1+716	установлен	1	слева	
71			2		1+918	установлен	1	слева	
72			2		1+918	установлен	1	слева	
73			2		1+983	установлен	1	слева	
74			2		1+983	установлен	1	слева	
75			2		2+304	установлен	1	слева	
76			2		2+304	установлен	1	слева	
77			2		2+309	установлен	1	слева	
78			2		2+309	установлен	1	слева	
79	5.19.1	Пешеходный переход	2		0+009	установлен	1		справа
80			2		0+013	установлен	1	слева	
81			2		0+225	установлен	1		справа
82			2		0+229	установлен	1	слева	
83			2		0+524	установлен	1		справа
84			2		0+528	установлен	1	слева	
85			2		0+551	установлен	1		справа
86			2		0+556	установлен	1	слева	

Взам инв. N

Подпись и дата

Инв. N подлин.

Изм.	Кол.уч.	Лист	N док	Погн.	Дата
------	---------	------	-------	-------	------

049-ОДД
Ул. Маяковского

Лист
10

Ведомость размещения дорожных знаков

№ п/п	Номер знака по ГОСТ Р 52290-2004	Наименование знака	Типоразмер знака	Площадь знаков, м2 (для знаков индивидуального проектирования)	Адрес (км + м)	Установлено/требуется установить	Количество	Месторасположение	
1	2	3	4	5	6	7	8	9	10
87			2		0+830	установлен	1		справа
88			2		0+834	установлен	1	слева	
89			2		0+864	установлен	1		справа
90			2		0+869	требуется	1	слева	
91			2		1+058	установлен	1		справа
92			2		1+062	установлен	1	слева	
93			2		1+363	установлен	1		справа
94			2		1+392	установлен	1		справа
95			2		1+398	установлен	1	слева	
96			2		1+729	установлен	1		справа
97			2		1+733	установлен	1	слева	
98			2		1+750	установлен	1	слева	
99			2		1+755	установлен	1	слева	
100			2		1+992	установлен	1		справа
101			2		1+996	установлен	1	слева	
102			2		2+339	установлен	1	слева	
103			2		2+339	установлен	1		справа
104	5.19.2	Пешеходный переход	2		0+009	установлен	1		справа
105			2		0+013	установлен	1	слева	
106			2		0+225	установлен	1		справа
107			2		0+229	установлен	1	слева	
108			2		0+524	установлен	1		справа
109			2		0+528	установлен	1	слева	
110			2		0+551	установлен	1		справа
111			2		0+556	установлен	1	слева	
112			2		0+830	установлен	1		справа
113			2		0+834	установлен	1	слева	
114			2		0+864	установлен	1		справа
115			2		0+869	требуется	1	слева	
116			2		1+058	установлен	1		справа
117			2		1+062	установлен	1	слева	
118			2		1+363	установлен	1		справа
119			2		1+392	установлен	1		справа
120			2		1+398	установлен	1	слева	
121			2		1+729	установлен	1		справа
122			2		1+733	установлен	1	слева	
123			2		1+750	установлен	1	слева	
124			2		1+755	установлен	1	слева	
125			2		1+992	установлен	1		справа
126			2		1+996	установлен	1	слева	
127			2		2+339	установлен	1	слева	
128			2		2+339	установлен	1		справа
		Итого установлено					72		
		Итого требуется					2		
		Итого					74		
		ИНФОРМАЦИОННЫЕ ЗНАКИ							
129	6.16	Стоп-линия	2		0+019	установлен	1	слева	
130			2		0+522	установлен	1		справа

Взам инв. N

Подпись и дата

Инв. N подлин.

Изм.	Кол.уч.	Лист	N док	Подп.	Дата
------	---------	------	-------	-------	------

049-ОДД
Ул. Маяковского

Лист
11

Ведомость размещения дорожных знаков

№ п/п	Номер знака по ГОСТ Р 52290-2004	Наименование знака	Типоразмер знака	Площадь знаков, м2 (для знаков индивидуального проектирования)	Адрес (км + м)	Установлено/требуется установить	Количество	Месторасположение	
								9	10
1	2	3	4	5	6	7	8	9	10
131			2		0+558	установлен	1	слева	
132			2		0+827	установлен	1		справа
133			2		0+873	требуется	1	слева	
134			2		1+360	установлен	1		справа
135			2		1+398	установлен	1	слева	
		Итого установлено					6		
		Итого требуется					1		
		Итого					7		
		ЗНАКИ ДОПОЛНИТЕЛЬНОЙ ИНФОРМАЦИИ (ТАБЛИЧКИ)							
136	8.13	Направление главной дороги	2		2+339	установлен	1	слева	
		Итого установлено					1		
		Итого требуется					0		
		Итого					1		
		Итого установлено					127		
		Итого требуется					9		
		Итого					136		

Инв. N подлин. Подпись и дата. Взам инв. N

Изм.	Кол.уч.	Лист	N док.	Подп.	Дата
------	---------	------	--------	-------	------

049-ОДД
Ул. Маяковского

Ведомость размещения искусственного освещения

№ п/п	Начало участка, км+м	Конец участка, км+м	Объект установки	Количество опор \ светильников	Протяженность, м		Расположение
					Проектируемые в соответствии с нормативными документами, м	Фактически установленные, м	
1	2	3	4	5	6	7	8
Итого				69\69	0	2313	
1	0+016	0+016		1\1		0	Слева
2	0+023	2+336		68\68		2313	Справа

Ведомость наличия остановок общественного транспорта

№ п/п	Адрес, км+м	Расположение	Наличие посадочных площадок, заездных карманов, павильонов		Наличие переходно-скоростных полос	Длина по нормативу		Фактическая длина	
			Обустроено	Отсутствует		Разгон	Торможение	Разгон	Торможение
1	2	3	4	5	6	7	8	9	10
1	0+078	справа	посад.пл.	заезд карман, павильон	нет	-	-	-	-
2	0+175	слева	посад.пл.	заезд карман, павильон	нет	-	-	-	-
3	0+679	справа	посад.пл.	заезд карман, павильон	нет	-	-	-	-
4	0+728	слева	посад.пл.	заезд карман, павильон	нет	-	-	-	-
5	1+424	справа	-	посад.пл., заезд карман, павильон	нет	-	-	-	-
6	1+478	слева	-	посад.пл., заезд карман, павильон	нет	-	-	-	-
7	1+705	справа	посад.пл.	заезд карман, павильон	нет	-	-	-	-
8	1+716	слева	посад.пл.	заезд карман, павильон	нет	-	-	-	-
9	1+924	справа	посад.пл.	заезд карман, павильон	нет	-	-	-	-
10	1+983	слева	посад.пл.	заезд карман, павильон	нет	-	-	-	-
11	2+304	справа	посад.пл.	заезд карман, павильон	нет	-	-	-	-
12	2+309	слева	посад.пл.	заезд карман, павильон	нет	-	-	-	-

Ведомость наличия светофорных объектов

№ п/п	Адрес	Объект	Количество светофоров на объекте, шт.			Год установки	Расположение
			транспортных	пешеходных	дополн. секции		
1	2	3	4	5	6	7	8
1	0+849	перегон	12	-	-	-	Лист 3

Взам инв. N

Подпись и дата

Инв. N подлин.

Изм.	Кол.уч.	Лист	N док.	Подп.	Дата
------	---------	------	--------	-------	------

049-ОДД
Ул. Маяковского

Лист
13

Ведомость размещения пешеходных дорожек (тротуаров)

№ п/п	Начало участка, км+м	Конец участка, км+м	Расположение	Объект установки	Протяженность, м	
					Проектируемые в соответствии с нормативными документами, м	Фактически установленные, м
1	2	3	4	5	6	7
Итого					0	4496
1	0+005	0+063	Слева			58
2	0+008	0+063	Справа			55
3	0+068	0+136	Слева			68
4	0+069	0+209	Справа			140
5	0+140	0+208	Слева			68
6	0+215	0+536	Справа			321
7	0+216	0+534	Слева			318
8	0+544	0+845	Слева			301
9	0+544	0+845	Справа			301
10	0+853	1+048	Справа			195
11	0+854	1+050	Слева			196
12	1+054	1+304	Слева			250
13	1+056	1+304	Справа			248
14	1+308	1+373	Слева			65
15	1+308	1+373	Справа			65
16	1+396	1+450	Слева			54
17	1+397	1+450	Справа			53
18	1+454	1+670	Слева			216
19	1+454	1+670	Справа			216
20	1+674	1+738	Слева			64
21	1+674	1+740	Справа			66
22	1+746	1+814	Слева			68
23	1+748	1+814	Справа			66
24	1+818	2+002	Слева			184
25	1+818	2+002	Справа			184
26	2+006	2+208	Слева			202
27	2+008	2+208	Справа			200
28	2+212	2+275	Слева			63
29	2+212	2+275	Справа			63
30	2+281	2+349	Слева			68
31	2+281	2+361	Справа			80

Инв. N подлин. Подпись и дата
Взам инв. N

Изм.	Кол.уч.	Лист	N док	Подп.	Дата
------	---------	------	-------	-------	------

049-ОДД
Ул. Маяковского

Ведомость размещения пешеходных ограждений

№ п/п	Начало участка, км+м	Конец участка, км+м	Протяженность, м		Дата установки, г	Расположение	Тип	Высота, м	Материал	Зона расположения
			Проектируемые в соответствии с нормативными документами, м	Фактически установленные, м						
1	2	3	4	5	6	7	8	9	10	11
Итого			199	370						
1	0+013	0+062		49		Слева				
2	0+013	0+023		10		Справа				
3	0+028	0+061		33		Справа				
4	0+474	0+486		12		Слева				
5	0+476	0+482		6		Справа				
6	0+493	0+504		11		Слева				
7	0+493	0+501		8		Справа				
8	0+509	0+514		5		Слева				
9	0+511	0+524		13		Справа				
10	0+519	0+524		5		Слева				
11	0+528	0+533		5		Слева				
12	0+528	0+534		6		Справа				
13	0+546	0+553		7		Слева				
14	0+546	0+551		5		Справа				
15	0+556	0+562		6		Слева				
16	0+556	0+588		32		Справа				
17	0+568	0+578		10		Слева				
18	0+584	0+594		10		Слева				
19	0+593	0+603		10		Справа				
20	0+778	0+828	50			Справа				
21	0+781	0+831	50			Слева				
22	0+868	0+917	49			Слева				
23	0+868	0+918	50			Справа				
24	1+288	1+299		11		Справа				
25	1+310	1+318		8		Слева				
26	1+310	1+318		8		Справа				
27	1+336	1+344		8		Слева				
28	1+354	1+364		10		Слева				
29	1+386	1+394		8		Слева				
30	1+386	1+394		8		Справа				
31	1+397	1+404		7		Слева				
32	1+397	1+424		27		Справа				
33	1+412	1+425		13		Слева				
34	1+436	1+447		11		Слева				
35	1+440	1+448		8		Справа				

Взам инв. N
Инв. N подлин. Подпись и дата

Изм.	Кол.уч.	Лист	N док	Подп.	Дата
------	---------	------	-------	-------	------

049-ОДД
Ул. Маяковского