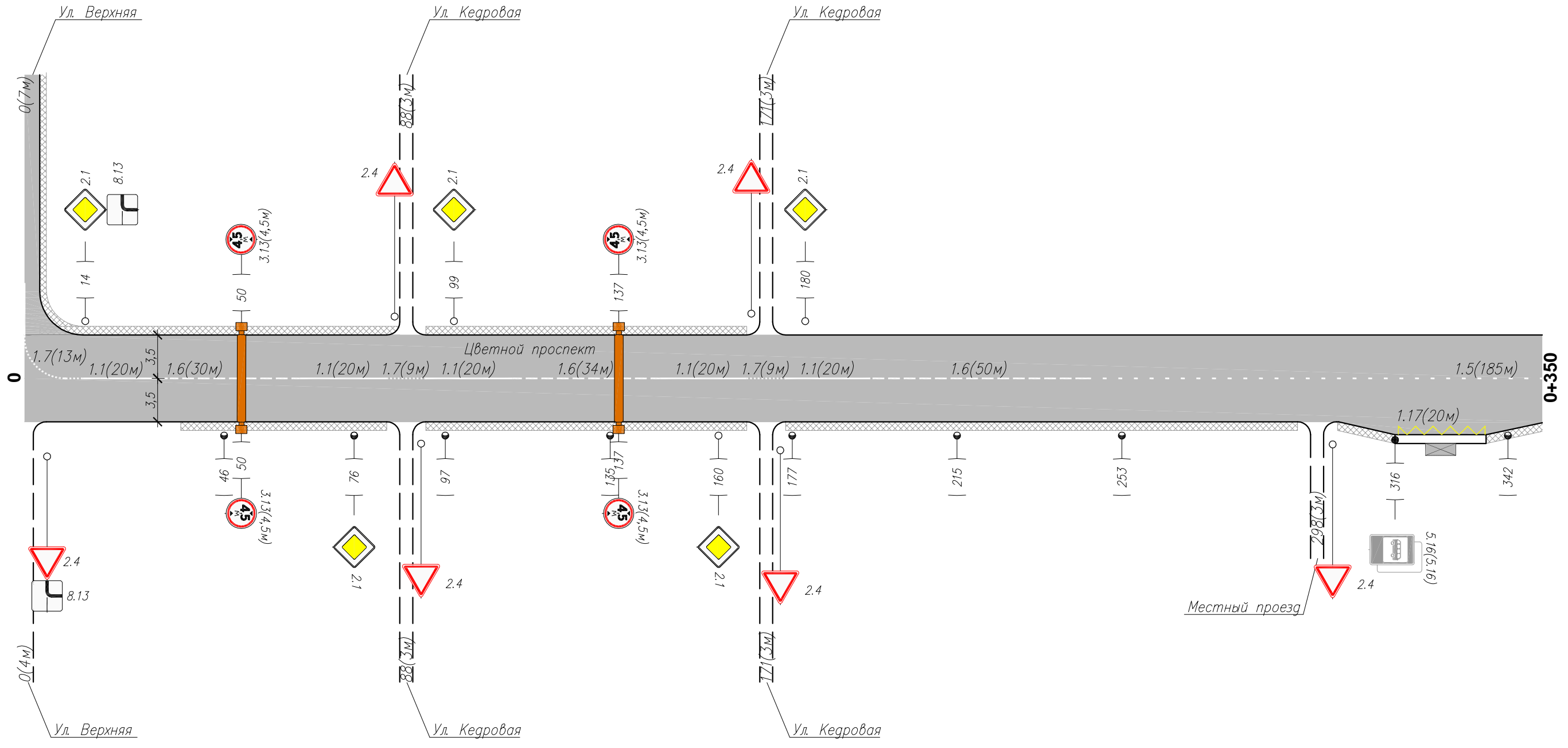


Тротуары слева	4	86	92	166
Дорожные ограждения и направл. уст-ва слева				
Дорожные ограждения и направл. уст-ва по осевой				
Горизонтальная дорожная разметка слева	2-я от осевой			
	1-я от осевой			
Элементы дороги в плане				
Элементы дороги в продольном профиле	0/00			



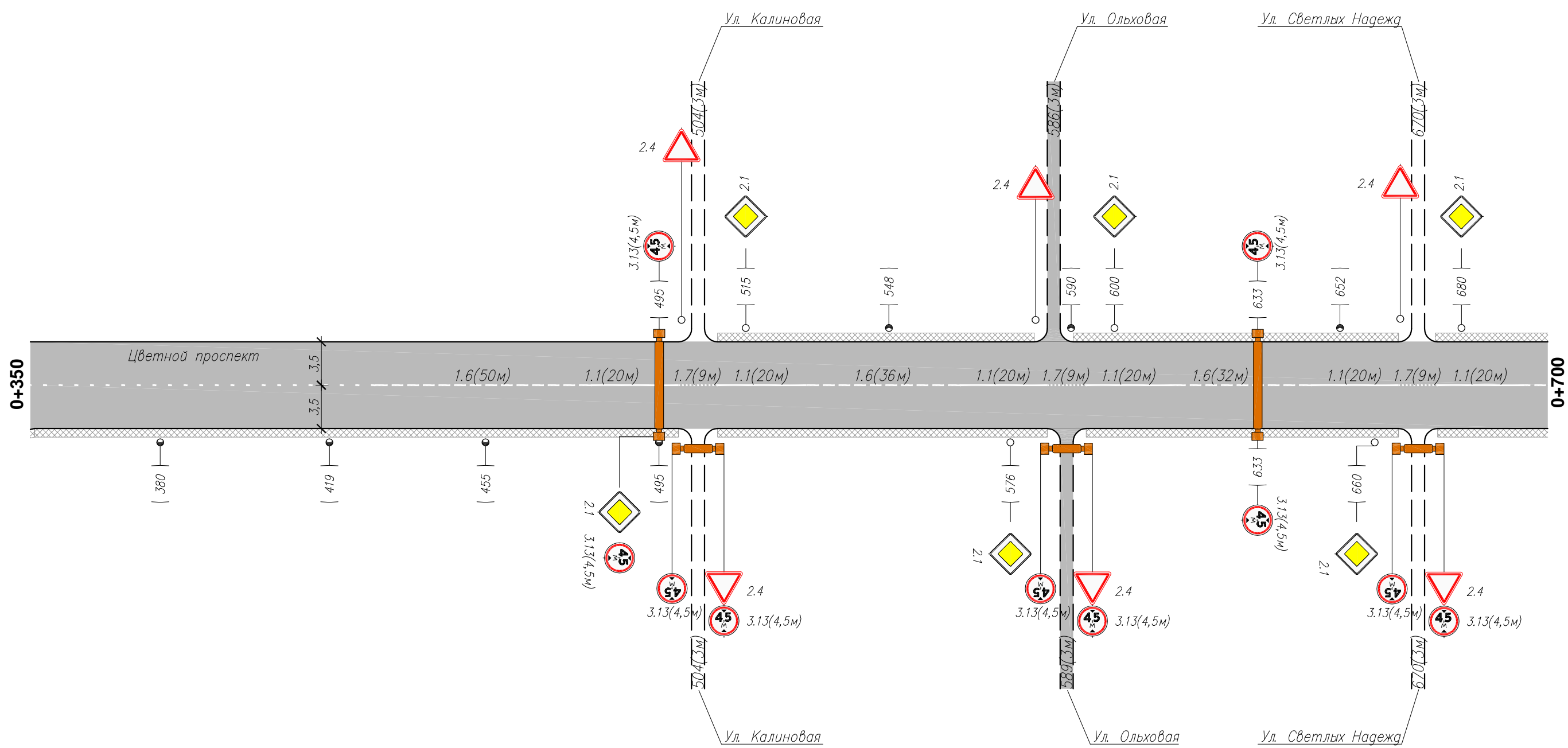
Горизонтальная дорожная разметка справа	Осевая линия	1.1(20м) 13-33	1.6(30м) 33-64	1.1(20м) 64-84	1.7(9м) 84-93	1.1(20м) 93-113	1.6(34м) 113-147	1.1(20м) 147-167	1.7(9м) 167-175	1.1(20м) 175-195	1.6(50м) 195-245	1.5(185м) 245-430
	1-я от осевой											
	2-я от осевой											
Дорожные ограждения и направл. уст-ва справа												
Тротуары справа		36	84	93	167	176	294	303	316	337		

Инв. N подлин. Подпись и дата. Взам инв. N

Изм.	Кол.уч.	Лист	N док.	Подп.	Дата

0851300000124000178-ОДД
Цветной проспект

Тротуары слева	
Дорожные ограждения и направл. уст-ва слева	
Дорожные ограждения и направл. уст-ва по осевой	
Горизонтальная дорожная разметка слева	2-я от осевой
	1-я от осевой
Элементы дороги в плане	
Элементы дороги в продольном профиле	0/00



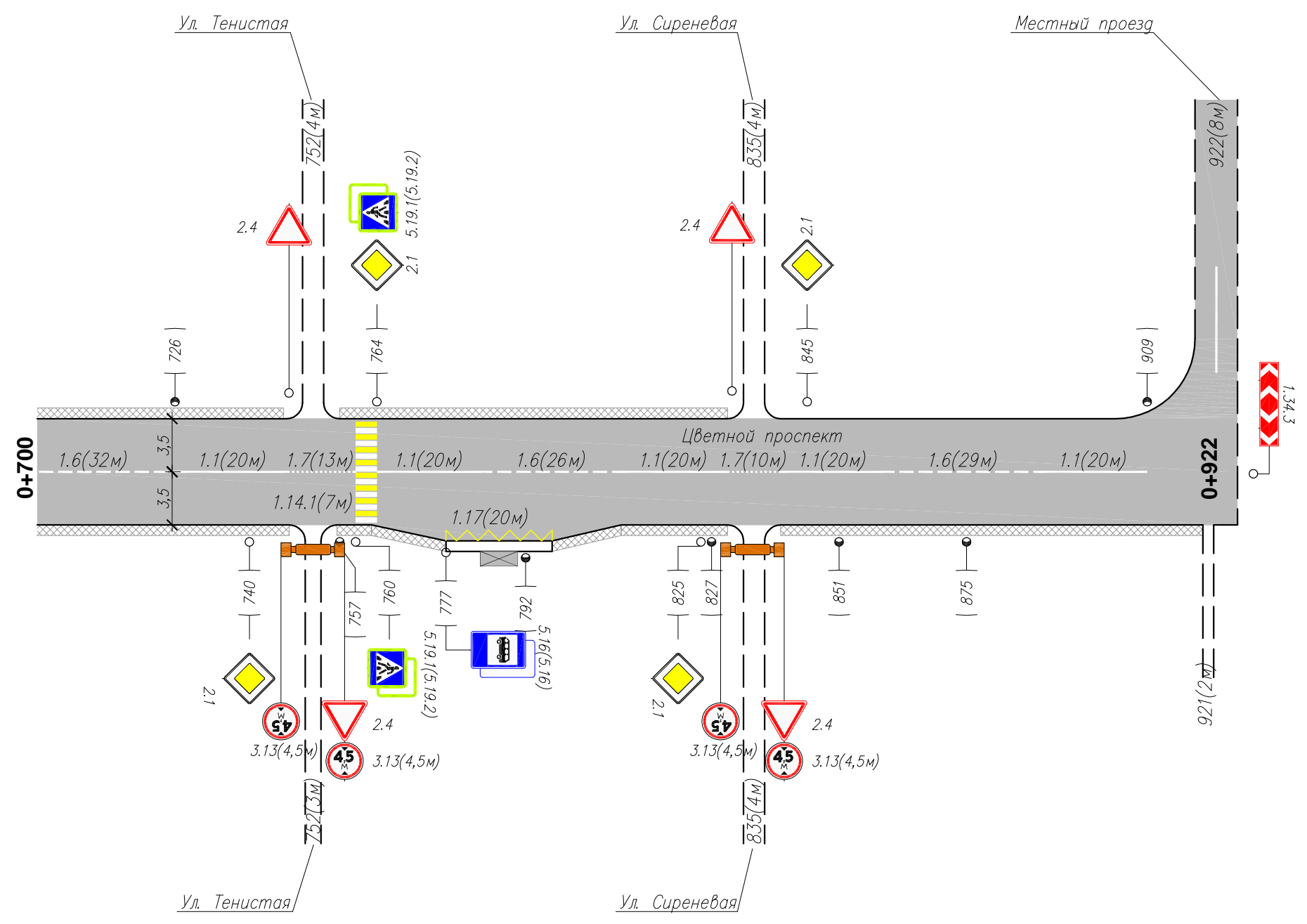
Горизонтальная дорожная разметка справа	Осевая линия	1.6(50м)	1.1(20м)	1.7(9м)	1.1(20м)	1.6(36м)	1.1(20м)	1.7(9м)	1.1(20м)	1.6(32м)	1.1(20м)	1.7(9м)	1.1(20м)
	1-я от осевой	430-480	480-500	500-509	509-529	529-564	564-584	584-594	594-614	614-645	645-665	665-674	674-694
	2-я от осевой												
Дорожные ограждения и направл. уст-ва справа													
Тротуары справа													

Инв. N подлин. Подпись и дата. Взам инв. N

Изм.	Кол.уч.	Лист	N док.	Подп.	Дата

0851300000124000178-ОДД
Цветной проспект

Тротуары слева	747	757	830
Дорожные ограждения и направл. уст-ва слева			
Дорожные ограждения и направл. уст-ва по осевой			
Горизонтальная дорожная разметка слева	2-я от осевой		
	1-я от осевой		
Элементы дороги в плане			
Элементы дороги в продольном профиле	0	00	



Горизонтальная дорожная разметка справа	Осевая линия	1.6(32м) 694-727	1.1(20м) 727-747	1.7(13м) 747-760	1.1(20м) 764-784	1.6(26м) 784-810	1.1(20м) 810-830	1.7(10м) 830-840	1.1(20м) 840-860	1.6(29м) 860-889	1.1(20м) 889-909
	1-я от осевой										
	2-я от осевой										
Дорожные ограждения и направл. уст-ва справа											
Тротуары справа	748	757	777	797	830	840	840	840	840	840	920

Инв. N подлин. Подпись и дата. Взам инв. N

Изм.	Кол.уч.	Лист	N док.	Подп.	Дата

0851300000124000178-ОДД
Цветной проспект

Сводная ведомость объемов горизонтальной дорожной разметки

№ км	1.1	1.5	1.6	1.7	1.14.1	1.17	Площадь на км, м2
	п.м.	п.м.	п.м.	п.м.	м.п.	п.м.	
Ширина, м	0,1	0,1	0,1	0,1	4	0,1	
Коэф. Прив.	1	0,25	0,75	0,5	0,8	1,75	
1	320	185	319	81	7	40	94,00
Итого:	320,00	185,00	319,00	81,00	7,00	40,00	
линейные км	0,320	0,185	0,319	0,081	0,007	0,040	
приведенный км	0,320	0,046	0,239	0,041	0,006	0,070	Всего, м2:
Площадь, м2	32,00	4,63	23,93	4,05	22,40	7,00	94,00
Площадь желтой краски, м2	0,00	0,00	0,00	0,00	11,20	7,00	18,20
Площадь белой краски, м2	32,00	4,63	23,93	4,05	11,20	0,00	75,80

Ведомость размещения дорожных знаков

№ п/п	Номер знака по ГОСТ Р 52290-2004	Наименование знака	Типоразмер знака	Площадь знаков, м2 (для знаков индивидуального проектирования)	Адрес (км + м)	Установлено/ требуется установить	Количество	Месторасположение	
								9	10
1	2	3	4	5	6	7	8	9	10
		ПРЕДУПРЕЖДАЮЩИЕ ЗНАКИ							
1	1.34.3	Направление поворота	2		на примыкании	требуется	1	слева	
		Итого установлено					0		
		Итого требуется					1		
		Итого					1		
		ЗНАКИ ПРИОРИТЕТА							
2	2.1	Главная дорога	2		0+014	требуется	1	слева	
3			2		0+076	требуется	1		справа
4			2		0+099	требуется	1	слева	
5			2		0+160	требуется	1		справа
6			2		0+180	требуется	1	слева	
7			2		0+495	требуется	1		справа
8			2		0+515	требуется	1	слева	
9			2		0+576	требуется	1		справа
10			2		0+600	требуется	1	слева	
11			2		0+660	требуется	1		справа
12			2		0+680	требуется	1	слева	
13			2		0+740	требуется	1		справа
14			2		0+764	требуется	1	слева	
15			2		0+825	требуется	1		справа
16			2		0+845	требуется	1	слева	
		Итого установлено					0		
		Итого требуется					15		
		Итого					15		

Взам инв. N

Подпись и дата

Инв. N подлин.

Изм.	Кол.уч.	Лист	N док	Подп.	Дата
------	---------	------	-------	-------	------

0851300000124000178 – ОДД
Цветной проспект

Лист
4

Ведомость размещения дорожных знаков

№ п/п	Номер знака по ГОСТ Р 52290-2004	Наименование знака	Типоразмер знака	Площадь знаков, м2 (для знаков индивидуального проектирования)	Адрес (км + м)	Установлено/требуется установить	Количество	Месторасположение	
								9	10
1	2	3	4	5	6	7	8	9	10
		ЗАПРЕЩАЮЩИЕ ЗНАКИ							
17	3.13(4,5м)	Ограничение высоты	2		0+050	требуется	1	слева	
18			2		0+050	требуется	1		справа
19			2		0+137	требуется	1	слева	
20			2		0+137	требуется	1		справа
21			2		0+495	требуется	1		справа
22			2		0+633	требуется	1	слева	
23			2		0+633	требуется	1		справа
		Итого установлено					0		
		Итого требуется					7		
		Итого					7		
		ЗНАКИ ОСОБЫХ ПРЕДПИСАНИЙ							
24	5.16	Место остановки автобуса и (или) троллейб	2		0+316	установлен	1		справа
25			2		0+316	установлен	1		справа
26			2		0+777	требуется	1		справа
27			2		0+777	требуется	1		справа
28	5.19.1	Пешеходный переход	2		0+760	требуется	1		справа
29			2		0+764	требуется	1	слева	
30	5.19.2	Пешеходный переход	2		0+760	требуется	1		справа
31			2		0+764	требуется	1	слева	
		Итого установлено					2		
		Итого требуется					6		
		Итого					8		
		ЗНАКИ ДОПОЛНИТЕЛЬНОЙ ИНФОРМАЦИИ (ТАБЛИЧКИ)							
32	8.13	Направление главной дороги	2		0+014	требуется	1	слева	
		Итого установлено					0		
		Итого требуется					1		
		Итого					1		
		Итого установлено					2		
		Итого требуется					30		
		Итого					32		

Взам инв. N

Подпись и дата

Инв. N подлин.

Изм.	Кол.уч.	Лист	N док	Подп.	Дата
------	---------	------	-------	-------	------

0851300000124000178 – ОДД
Цветной проспект

Лист
5

Ведомость размещения искусственного освещения

№ п/п	Начало участка, км+м	Конец участка, км+м	Объект установки	Количество опор \ светильников	Протяженность, м		Расположение
					Проектируемые в соответствии с нормативными документами, м	Фактически установленные, м	
1	2	3	4	5	6	7	8
Итого				21\21	0	893	
1	0+046	0+495		12\12		449	Справа
2	0+548	0+909		5\5		361	Слева
3	0+792	0+875		4\4		83	Справа

Ведомость размещения пешеходных дорожек (тротуаров)

№ п/п	Начало участка, км+м	Конец участка, км+м	Расположение	Объект установки	Протяженность, м	
					Проектируемые в соответствии с нормативными документами, м	Фактически установленные, м
1	2	3	4	5	6	7
Итого					0	1220
1	0+004	0+086	Слева			82
2	0+036	0+084	Справа			48
3	0+092	0+166	Слева			74
4	0+093	0+167	Справа			74
5	0+176	0+294	Справа			118
6	0+303	0+316	Справа			13
7	0+337	0+500	Справа			163
8	0+508	0+581	Слева			73
9	0+509	0+584	Справа			75
10	0+590	0+666	Слева			76
11	0+594	0+666	Справа			72
12	0+674	0+747	Слева			73
13	0+675	0+748	Справа			73
14	0+757	0+830	Слева			73
15	0+757	0+777	Справа			20
16	0+797	0+830	Справа			33
17	0+840	0+920	Справа			80

Взам инв. N

Подпись и дата

Инв. N подлин.

Изм.	Кол.уч.	Лист	N док	Подп.	Дата
------	---------	------	-------	-------	------

0851300000124000178 – ОДД
Цветной проспект

Лист
6