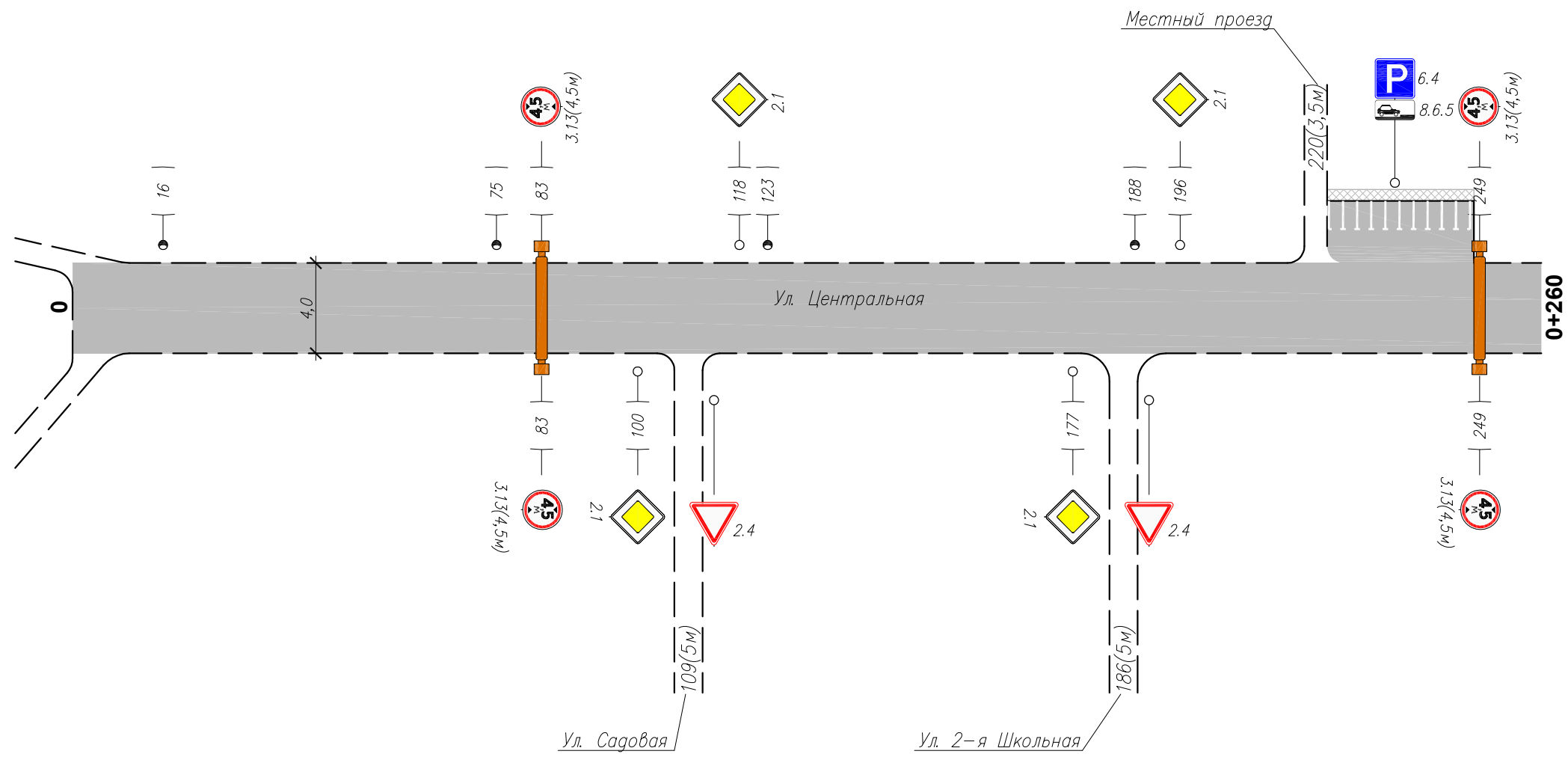
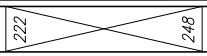


Тротуары слева	
Дорожные ограждения и направл. уст-ва слева	
Дорожные ограждения и направл. уст-ва по осевой	
Горизонтальная дорожная разметка слева	2-я от осевой
	1-я от осевой
Элементы дороги в плане	
Элементы дороги в продольном профиле	0/00

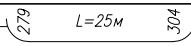


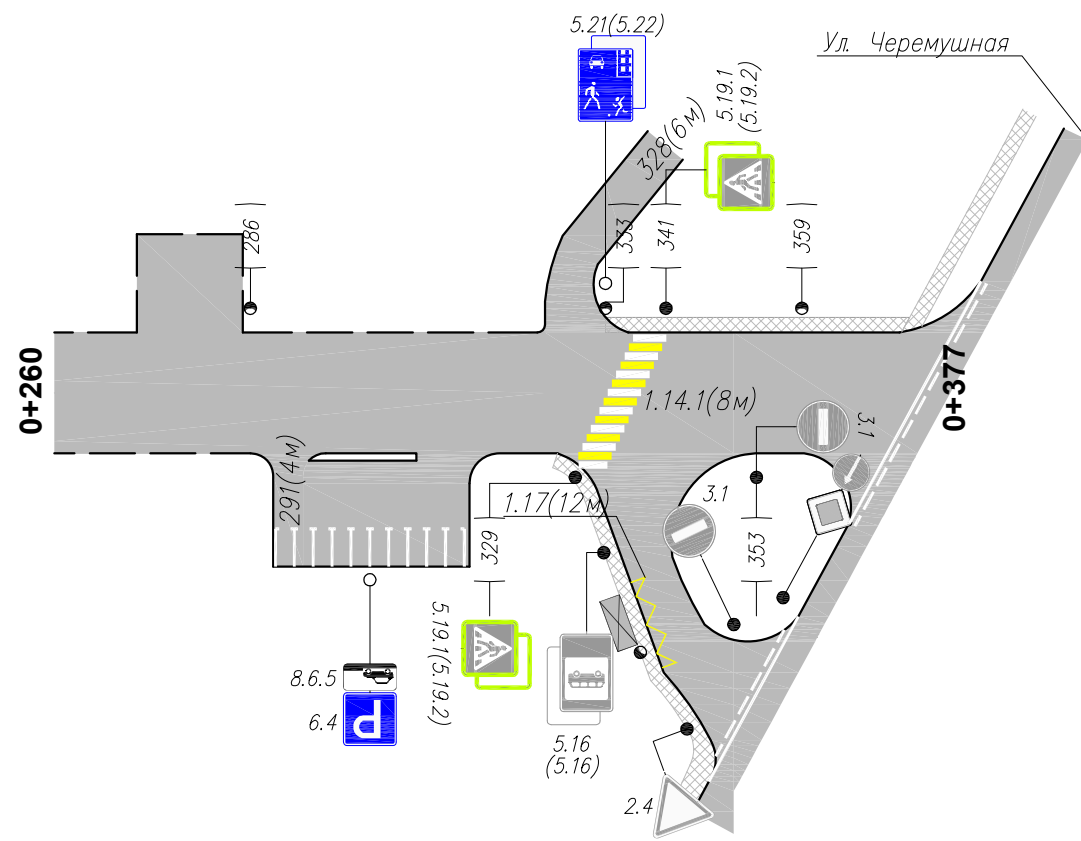
Инв. N подлин. / Подпись и дата / Взам инв. N

Горизонтальная дорожная разметка справа	Осевая линия	
	1-я от осевой	
	2-я от осевой	
Дорожные ограждения и направл. уст-ва справа		
Тротуары справа		

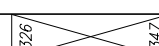
Изм.	Кол.уч.	Лист	N док	Подп.	Дата

0851300000124000178 – ОДД
Ул. Центральная

Тротуары слева	
Дорожные ограждения и направл. уст-ва слева	
Дорожные ограждения и направл. уст-ва по осевой	
Горизонтальная дорожная разметка слева	2-я от осевой
	1-я от осевой
Элементы дороги в плане	
Элементы дороги в продольном профиле	0/00



Инв. N подлин. Подпись и дата. Взам инв. N

Горизонтальная дорожная разметка справа	Осевая линия	
	1-я от осевой	
	2-я от осевой	
Дорожные ограждения и направл. уст-ва справа		
Тротуары справа		

Изм.	Кол.уч.	Лист	N док	Подп.	Дата

0851300000124000178 – ОДД
Ул. Центральная

Сводная ведомость объемов горизонтальной дорожной разметки

№ км	1.14.1	1.17	Площадь на км, м2
	м.п.	п.м	
Ширина, м	4	0,1	
Коэф. Прив.	0,8	1,75	
1	8	12	27,70
Итого:	8,00	12,00	
линейные км	0,008	0,012	
приведенный км	0,006	0,021	Всего, м2:
Площадь, м2	25,60	2,10	27,70
Площадь желтой краски, м2	12,80	2,10	14,90
Площадь белой краски, м2	12,80	0,00	12,80

Ведомость размещения дорожных знаков

№ п/п	Номер знака по ГОСТ Р 52290-2004	Наименование знака	Типоразмер знака	Площадь знаков, м2 (для знаков индивидуального проектирования)	Адрес (км + м)	Установлено/ требуется установить	Количество	Месторасположение	
								9	10
1	2	3	4	5	6	7	8	9	10
ЗНАКИ ПРИОРИТЕТА									
1	2.1	Главная дорога	2		0+100	требуется	1		справа
2			2		0+118	требуется	1	слева	
3			2		0+177	требуется	1		справа
4			2		0+196	требуется	1	слева	
5	2.4	Уступите дорогу	2		на примыкании	установлен	1		справа
		Итого установлено					1		
		Итого требуется					4		
		Итого					5		
ЗАПРЕЩАЮЩИЕ ЗНАКИ									
6	3.1	Въезд запрещен	2		0+353	установлен	1		справа
7			2		на примыкании	установлен	1		справа
8	3.13(4,5м)	Ограничение высоты	2		0+083	требуется	1	слева	
9			2		0+083	требуется	1		справа
10			2		0+249	требуется	1	слева	
11			2		0+249	требуется	1		справа
		Итого установлено					2		
		Итого требуется					4		
		Итого					6		
ЗНАКИ ОСОБЫХ ПРЕДПИСАНИЙ									
12	5.16	Место остановки автобуса и (или) троллейбуса	2		на примыкании	установлен	1		справа
13			2		на примыкании	установлен	1		справа
14	5.19.1	Пешеходный переход	2		0+329	установлен	1		справа
15			2		0+341	установлен	1	слева	
16	5.19.2	Пешеходный переход	2		0+329	установлен	1		справа
17			2		0+341	установлен	1	слева	

Взам инв. N

Подпись и дата

Инв. N подлин.

Изм.	Кол.уч.	Лист	N док	Погн.	Дата
------	---------	------	-------	-------	------

0851300000124000178 – ОДД
Ул. Центральная

Лист
3

Ведомость размещения дорожных знаков

№ п/п	Номер знака по ГОСТ Р 52290-2004	Наименование знака	Типоразмер знака	Площадь знаков, м2 (для знаков индивидуального проектирования)	Адрес (км + м)	Установлено/требуется установить	Количество	Месторасположение	
								9	10
1	2	3	4	5	6	7	8	9	10
18	5.21	Жилая зона	2		на примыкании	требуется	1	слева	
19	5.22	Конец жилой зоны	2		на примыкании	требуется	1	слева	
		Итого установлено					6		
		Итого требуется					2		
		Итого					8		
ИНФОРМАЦИОННЫЕ ЗНАКИ									
20	6.4	Парковка	2		на примыкании	требуется	1	слева	
21			2		на примыкании	требуется	1		справа
		Итого установлено					0		
		Итого требуется					2		
		Итого					2		
ЗНАКИ ДОПОЛНИТЕЛЬНОЙ ИНФОРМАЦИИ (ТАБЛИЧКИ)									
22	8.6.5	Способ постановки транспортного средства на стоянку	2		на примыкании	требуется	1	слева	
23			2		на примыкании	требуется	1		справа
		Итого установлено					0		
		Итого требуется					2		
		Итого					2		
		Итого установлено					9		
		Итого требуется					14		
		Итого					23		

Ведомость размещения искусственного освещения

№ п/п	Начало участка, км+м	Конец участка, км+м	Объект установки	Количество опор \ светильников	Протяженность, м		Расположение
					Проектируемые в соответствии с нормативными документами, м	Фактически установленные, м	
1	2	3	4	5	6	7	8
Итого				77	0	343	
1	0+016	0+359		77		343	Слева

Ведомость размещения пешеходных дорожек (тротуаров)

№ п/п	Начало участка, км+м	Конец участка, км+м	Расположение	Объект установки	Протяженность, м	
					Проектируемые в соответствии с нормативными документами, м	Фактически установленные, м
1	2	3	4	5	6	7
Итого					0	89
1	0+222	0+248	Слева			26
2	0+326	0+347	Справа			21
3	0+333	0+375	Слева			42

Инв. N подлин. Подпись и дата. Взам инв. N

Изм.	Кол.уч.	Лист	N док	Подп.	Дата
------	---------	------	-------	-------	------

0851300000124000178 – ОДД
Ул. Центральная