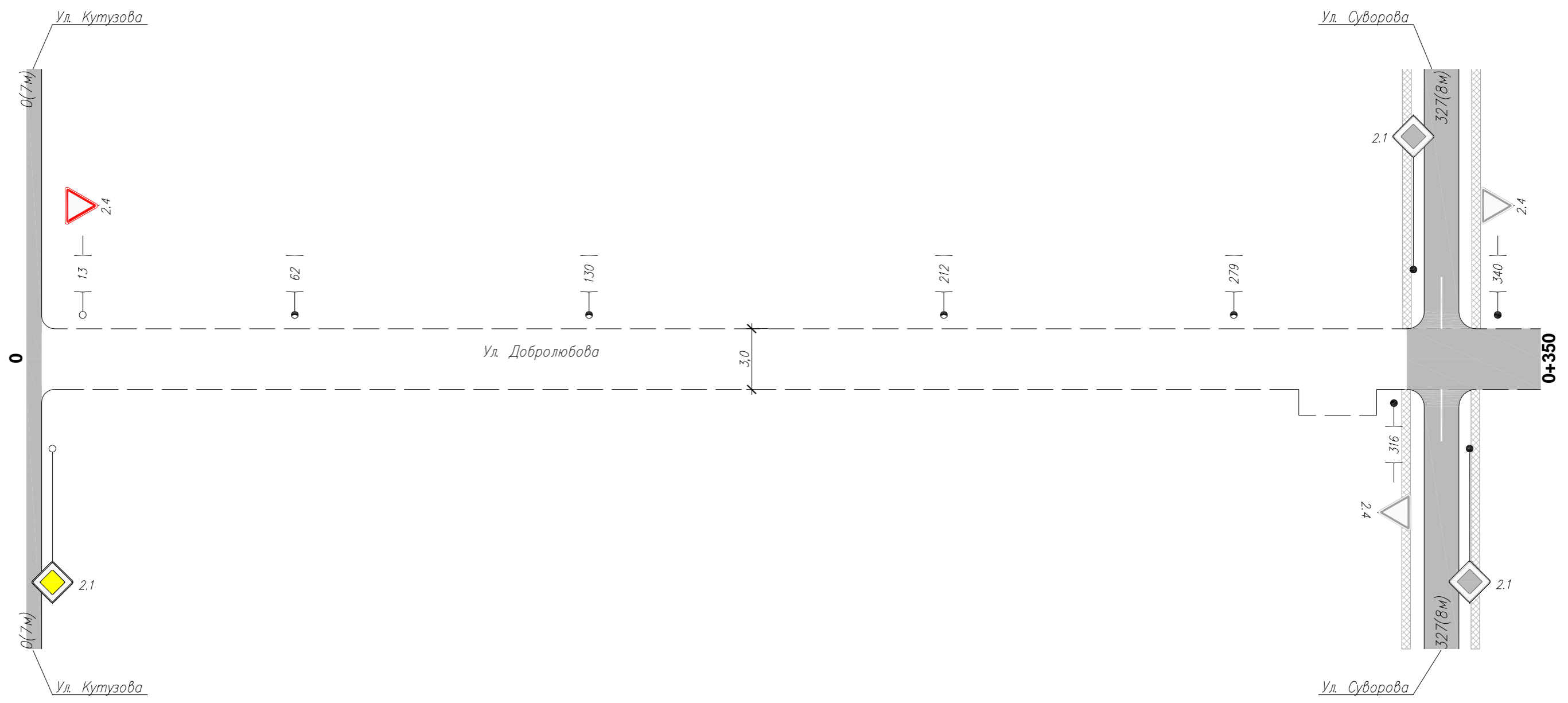


Тротуары слева	
Дорожные ограждения и направл. уст-ва слева	
Дорожные ограждения и направл. уст-ва по осевой	
Горизонтальная дорожная разметка слева	2-я от осевой
	1-я от осевой
Элементы дороги в плане	
Элементы дороги в продольном профиле	0/00



Инв. N подлин. Подпись и дата. Взам инв. N

Горизонтальная дорожная разметка справа	Осевая линия	
	1-я от осевой	
	2-я от осевой	
Дорожные ограждения и направл. уст-ва справа		
Тротуары справа		

Изм.	Кол.уч.	Лист	N док.	Подп.	Дата

086-ОДД  
Ул. Добролюбова

Тротуары слева	
Дорожные ограждения и направл. уст-ва слева	
Дорожные ограждения и направл. уст-ва по осевой	
Горизонтальная дорожная разметка слева	2-я от осевой
	1-я от осевой
Элементы дороги в плане	
Элементы дороги в продольном профиле	0/00



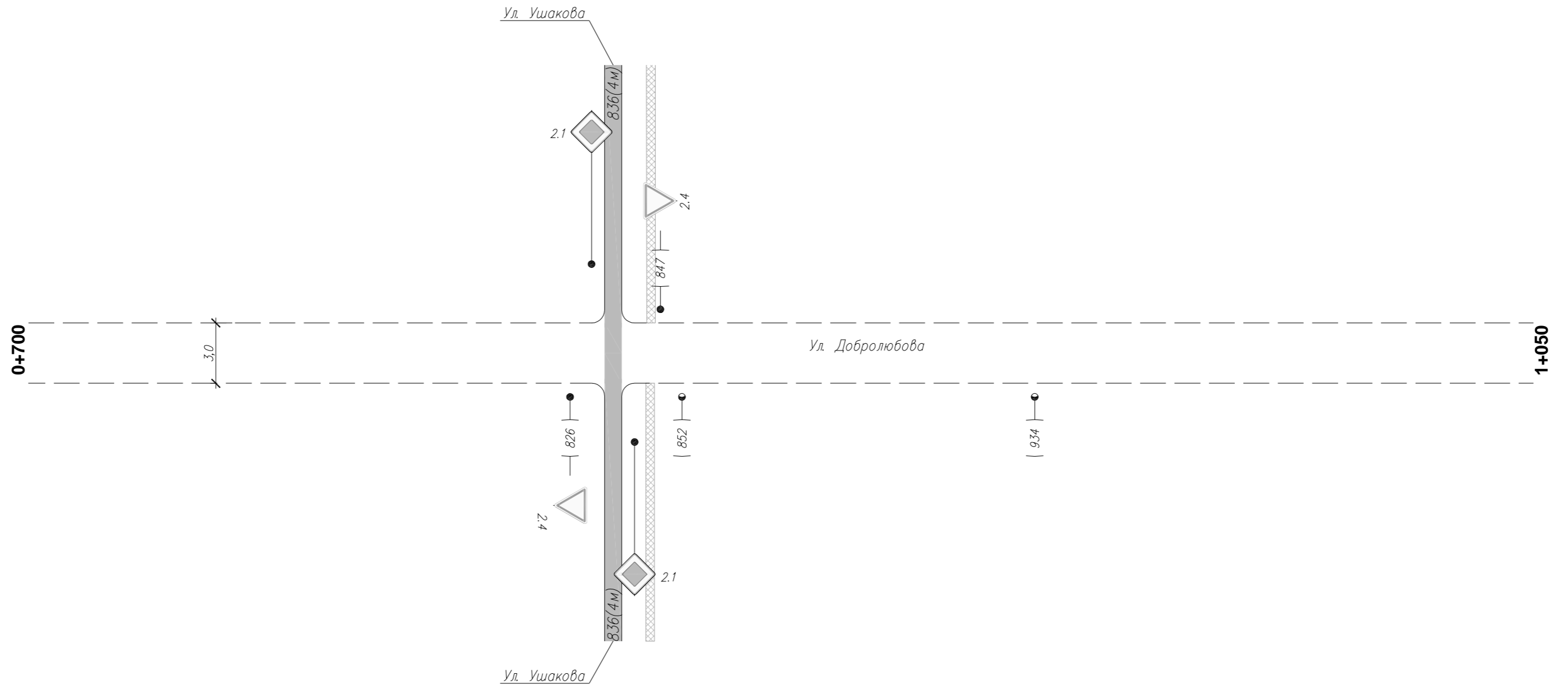
Инв. N подлин. Подпись и дата. Взам инв. N

Горизонтальная дорожная разметка справа	Осевая линия	
	1-я от осевой	
	2-я от осевой	
Дорожные ограждения и направл. уст-ва справа	Тротуары справа	

Изм.	Кол.уч.	Лист	N док.	Подп.	Дата

086-ОДД  
Ул. Добролюбова

Тротуары слева	
Дорожные ограждения и направл. уст-ва слева	
Дорожные ограждения и направл. уст-ва по осевой	
Горизонтальная дорожная разметка слева	2-я от осевой
	1-я от осевой
Элементы дороги в плане	
Элементы дороги в продольном профиле	0/00



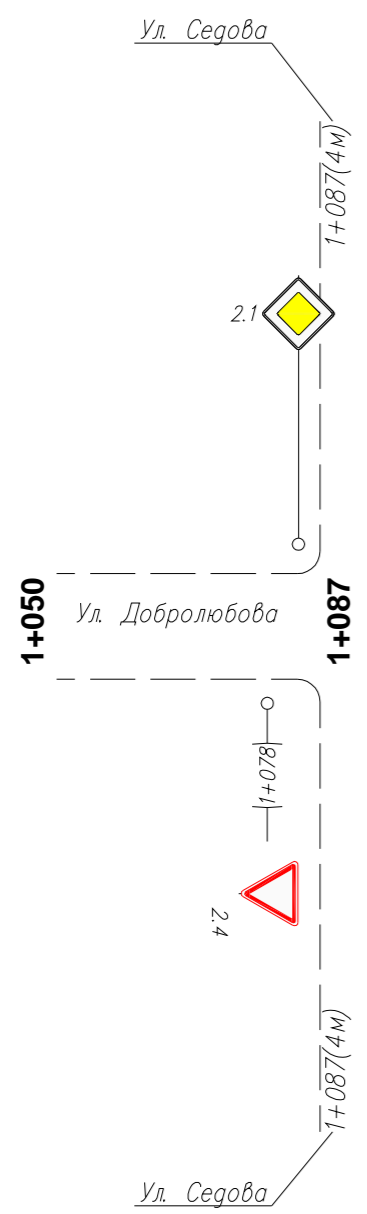
Инв. N подлин. Подпись и дата. Взам инв. N

Горизонтальная дорожная разметка справа	Осевая линия	
	1-я от осевой	
	2-я от осевой	
Дорожные ограждения и направл. уст-ва справа	Тротуары справа	

Изм.	Кол.уч.	Лист	N док.	Подп.	Дата
------	---------	------	--------	-------	------

086-ОДД  
Ул. Добролюбова

Тротуары слева	
Дорожные ограждения и направл. уст-ва слева	
Дорожные ограждения и направл. уст-ва по осевой	
Горизонтальная дорожная разметка слева	2-я от осевой
	1-я от осевой
Элементы дороги в плане	
Элементы дороги в продольном профиле	0/00



Инв. N подлин. Подпись и дата. Взам инв. N

Горизонтальная дорожная разметка справа	Осевая линия	
	1-я от осевой	
	2-я от осевой	
Дорожные ограждения и направл. уст-ва справа		
Тротуары справа		

Изм.	Кол.уч.	Лист	N док.	Подп.	Дата

086-ОДД  
Ул. Добролюбова

Ведомость размещения дорожных знаков

№ п/п	Номер знака по ГОСТ Р 52290-2004	Наименование знака	Типоразмер знака	Площадь знаков, м2 (для знаков индивидуального проектирования)	Адрес (км + м)	Установлено/требуется установить	Количество	Месторасположение	
								9	10
1	2	3	4	5	6	7	8	9	10
<b>ЗНАКИ ПРИОРИТЕТА</b>									
1	2.4	Уступите дорогу	2		0+013	требуется	1	слева	
2			2		0+316	установлен	1		справа
3			2		0+340	установлен	1	слева	
4			2		0+627	установлен	1		справа
5			2		0+645	установлен	1	слева	
6			2		0+826	установлен	1		справа
7			2		0+847	установлен	1	слева	
8			2		1+078	требуется	1		справа
		<b>Итого установлено</b>					6		
		<b>Итого требуется</b>					2		
		<b>Итого</b>					8		
<b>ИНФОРМАЦИОННЫЕ ЗНАКИ</b>									
9	6.4	Парковка	2		на примыкании	требуется	1	слева	
10			2		на примыкании	требуется	1		справа
		<b>Итого установлено</b>					0		
		<b>Итого требуется</b>					2		
		<b>Итого</b>					2		
<b>ЗНАКИ ДОПОЛНИТЕЛЬНОЙ ИНФОРМАЦИИ (ТАБЛИЧКИ)</b>									
11	8.6.5	Способ постановки транспортного средства на стоянку	2		на примыкании	требуется	1	слева	
12			2		на примыкании	требуется	1		справа
		<b>Итого установлено</b>					0		
		<b>Итого требуется</b>					2		
		<b>Итого</b>					2		
		<b>Итого установлено</b>					6		
		<b>Итого требуется</b>					6		
		<b>Итого</b>					12		

Ведомость размещения искусственного освещения

№ п/п	Начало участка, км+м	Конец участка, км+м	Объект установки	Количество опор \ светильников	Протяженность, м		Расположение
					Проектируемые в соответствии с нормативными документами, м	Фактически установленные, м	
1	2	3	4	5	6	7	8
<b>Итого</b>				<b>10\10</b>	<b>0</b>	<b>780</b>	
1	0+062	0+279		4\4		217	Слева
2	0+371	0+934		6\6		563	Справа

Взам инв. N  
Инв. N подлин.  
Подпись и дата

Изм.	Кол.уч.	Лист	N док	Подп.	Дата
------	---------	------	-------	-------	------

086-ОДД  
Ул. Добролюбова