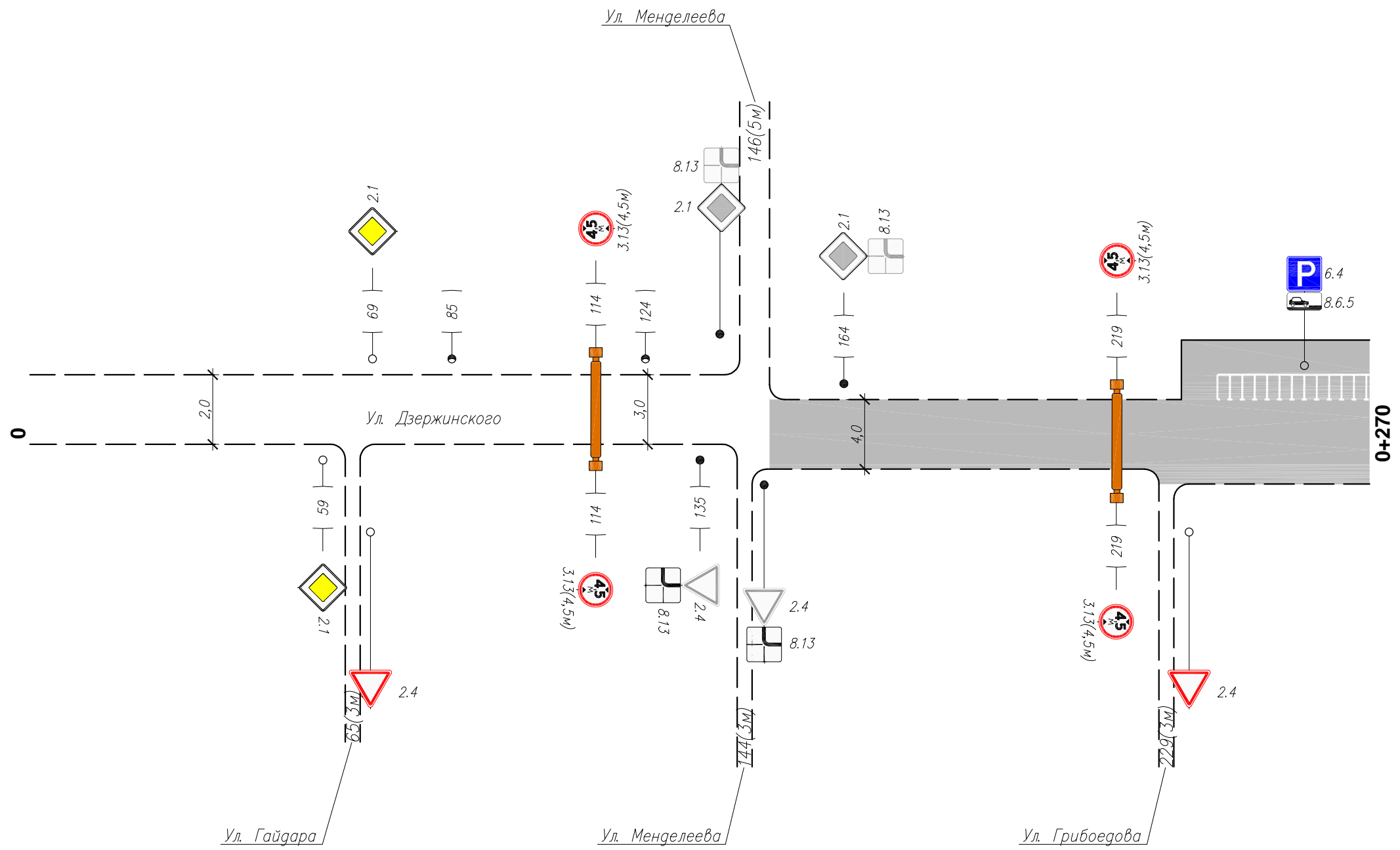


Тротуары слева	
Дорожные ограждения и направл. уст-ва слева	
Дорожные ограждения и направл. уст-ва по осевой	
Горизонтальная дорожная разметка слева	2-я от осевой
	1-я от осевой
Элементы дороги в плане	
Элементы дороги в продольном профиле	0/00



Взам инв. N

Подпись и дата

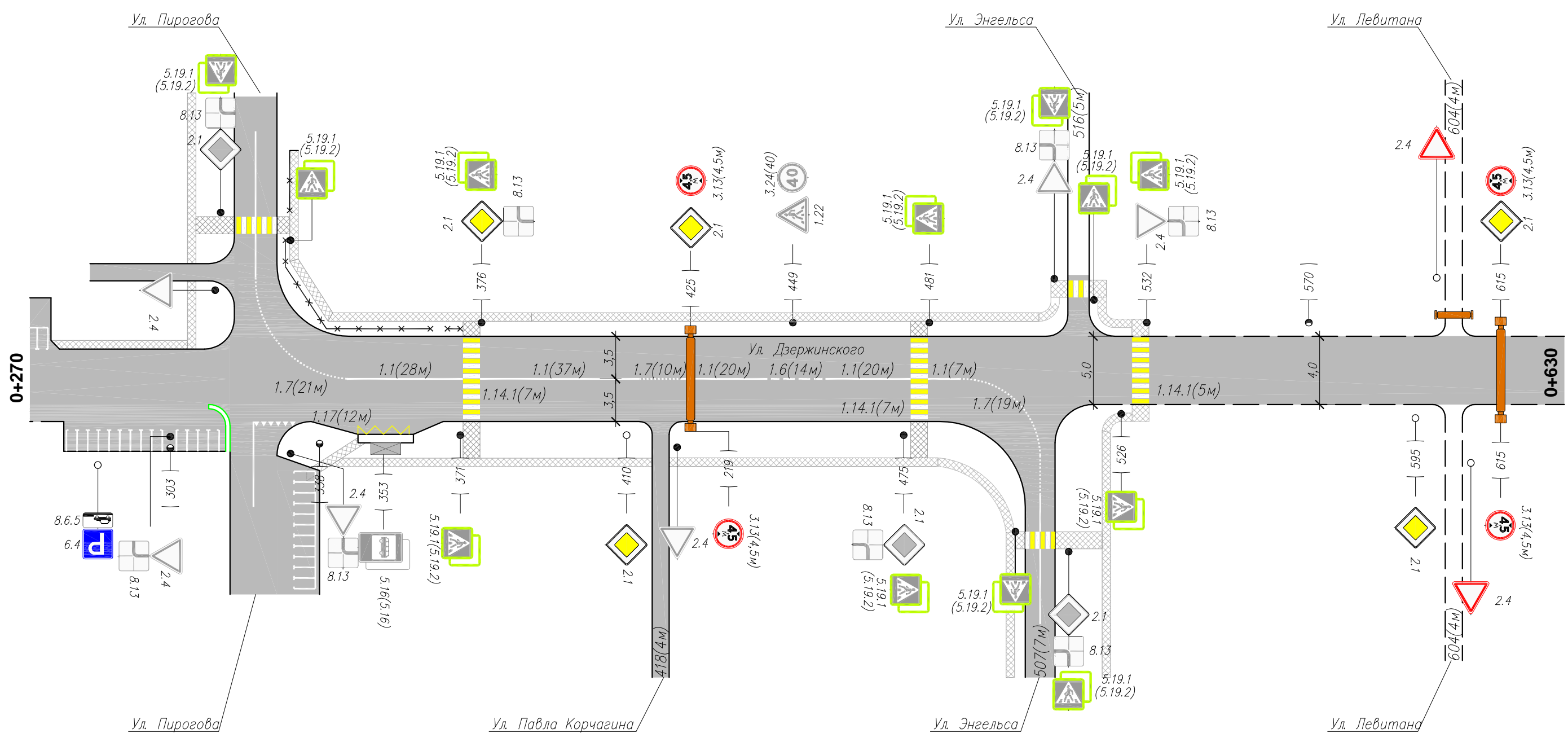
Инв. N подлин.

Горизонтальная дорожная разметка справа	Осевая линия	
	1-я от осевой	
	2-я от осевой	
Дорожные ограждения и направл. уст-ва справа		
Тротуары справа		

Изм.	Кол.уч.	Лист	N док.	Подп.	Дата

0851300000124000178-ОДД
Ул. Дзержинского

Тротуары слева	277	307	328	514	518	533
Дорожные ограждения и направл. уст-ва слева	ПО 330-364					
Дорожные ограждения и направл. уст-ва по осевой						
Горизонтальная дорожная разметка слева	2-я от осевой					
	1-я от осевой					
Элементы дороги в плане						
Элементы дороги в продольном профиле	0/00					



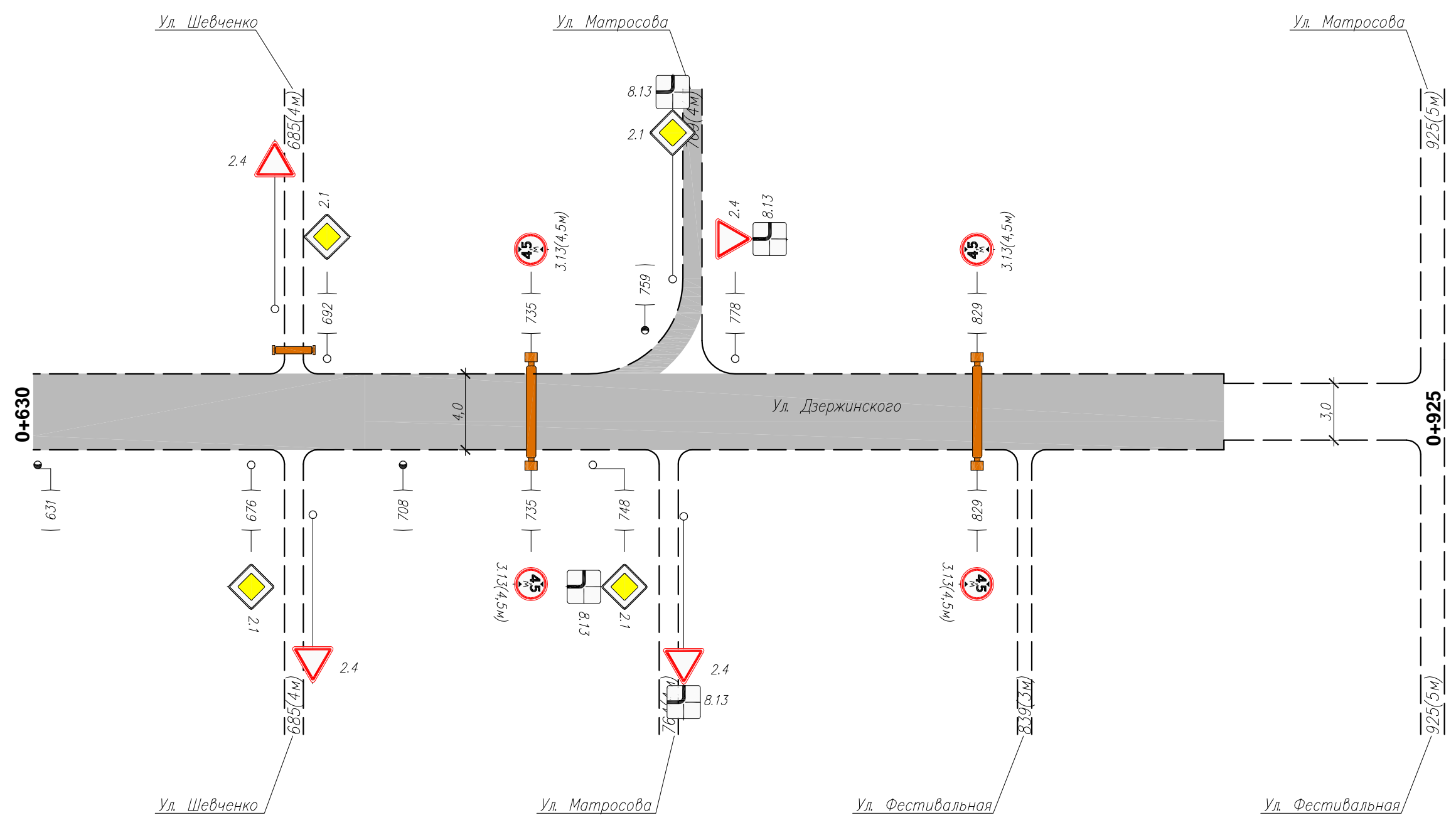
Горизонтальная дорожная разметка справа	Осевая линия	1.1(28м) 344-372	1.1(37м) 376-413	1.7(10м) 413-423	1.1(20м) 423-443	1.6(14м) 443-457	1.1(20м) 457-477	1.1(7м) 481-488
	1-я от осевой							
	2-я от осевой							
Дорожные ограждения и направл. уст-ва справа								
Тротуары справа	347	416	420	504	510	533		

Инв. N подлин. / Подпись и дата / Взам инв. N

Изм.	Кол.уч.	Лист	N док.	Подп.	Дата

0851300000124000178-ОДД
Ул. Дзержинского

Тротуары слева	
Дорожные ограждения и направл. уст-ва слева	
Дорожные ограждения и направл. уст-ва по осевой	
Горизонтальная дорожная разметка слева	2-я от осевой
	1-я от осевой
Элементы дороги в плане	
Элементы дороги в продольном профиле	0/00



Инв. N подлин. Подпись и дата. Взам инв. N

Горизонтальная дорожная разметка справа	Осевая линия	
	1-я от осевой	
	2-я от осевой	
Дорожные ограждения и направл. уст-ва справа		
Тротуары справа		

Изм.	Кол.уч.	Лист	N док.	Подп.	Дата

0851300000124000178 – ОДД
Ул. Дзержинского

Сводная ведомость объемов горизонтальной дорожной разметки

№ км	1.1	1.6	1.7	1.14.1	1.17	Площадь на км, м2
	п.м.	п.м.	п.м.	м.п.	п.м.	
Ширина, м	0,1	0,1	0,1	4	0,1	
Коэф. Прив.	1	0,75	0,5	0,8	1,75	
1	112	14	50	19	12	77,65
Итого:	112,00	14,00	50,00	19,00	12,00	
линейные км	0,112	0,014	0,050	0,019	0,012	
приведенный км	0,112	0,011	0,025	0,015	0,021	Всего, м2:
Площадь, м2	11,20	1,05	2,50	60,80	2,10	77,65
Площадь желтой краски, м2	0,00	0,00	0,00	30,40	2,10	32,50
Площадь белой краски, м2	11,20	1,05	2,50	30,40	0,00	45,15

Ведомость размещения дорожных знаков

№ п/п	Номер знака по ГОСТ Р 52290-2004	Наименование знака	Типоразмер знака	Площадь знаков, м2 (для знаков индивидуального проектирования)	Адрес (км + м)	Установлено/ требуется установить	Количество	Месторасположение	
								9	10
1	2	3	4	5	6	7	8	9	10
		ПРЕДУПРЕЖДАЮЩИЕ ЗНАКИ							
1	1.22	Пешеходный переход	2		0+449	установлен	1	слева	
		Итого установлено					1		
		Итого требуется					0		
		Итого					1		
		ЗНАКИ ПРИОРИТЕТА							
2	2.1	Главная дорога	2		0+059	требуется	1		справа
3			2		0+069	требуется	1	слева	
4			2		0+164	установлен	1	слева	
5			2		0+376	требуется	1	слева	
6			2		0+410	требуется	1		справа
7			2		0+425	требуется	1	слева	
8			2		0+475	установлен	1		справа
9			2		0+595	требуется	1		справа
10			2		0+615	требуется	1	слева	
11			2		0+676	требуется	1		справа
12			2		0+692	требуется	1	слева	
13			2		0+748	требуется	1		справа
14	2.4	Уступите дорогу	2		0+135	установлен	1		справа
15			2		0+303	установлен	1		справа
16			2		0+532	установлен	1	слева	
17			2		0+778	требуется	1	слева	
		Итого установлено					5		
		Итого требуется					11		
		Итого					16		

Взам инв. N

Подпись и дата

Инв. N подлин.

Изм.	Кол.уч.	Лист	N док	Подп.	Дата
------	---------	------	-------	-------	------

0851300000124000178 – ОДД
Ул. Дзержинского

Лист
4

Ведомость размещения дорожных знаков

№ п/п	Номер знака по ГОСТ Р 52290-2004	Наименование знака	Типоразмер знака	Площадь знаков, м2 (для знаков индивидуального проектирования)	Адрес (км + м)	Установлено/требуется установить	Количество	Месторасположение	
								9	10
1	2	3	4	5	6	7	8	9	10
ЗАПРЕЩАЮЩИЕ ЗНАКИ									
18	3.13(4,5м)	Ограничение высоты	2		0+114	требуется	1	слева	
19			2		0+114	требуется	1		справа
20			2		0+219	требуется	1	слева	
21			2		0+219	требуется	1		справа
22			2		0+219	требуется	1		справа
23			2		0+425	требуется	1	слева	
24			2		0+615	требуется	1	слева	
25			2		0+615	требуется	1		справа
26			2		0+735	требуется	1	слева	
27			2		0+735	требуется	1		справа
28			2		0+829	требуется	1	слева	
29			2		0+829	требуется	1		справа
30	3.24(40)	Ограничение максимальной скорости 40 км	2		0+449	установлен	1	слева	
Итого установлено							1		
Итого требуется							12		
Итого							13		
ЗНАКИ ОСОБЫХ ПРЕДПИСАНИЙ									
31	5.16	Место остановки автобуса и (или) троллейб	2		0+353	установлен	1		справа
32			2		0+353	установлен	1		справа
33	5.19.1	Пешеходный переход	2		0+371	установлен	1		справа
34			2		0+376	установлен	1	слева	
35			2		0+475	установлен	1		справа
36			2		0+481	установлен	1	слева	
37			2		0+526	установлен	1		справа
38			2		0+532	установлен	1	слева	
39	5.19.2	Пешеходный переход	2		0+371	установлен	1		справа
40			2		0+376	установлен	1	слева	
41			2		0+475	установлен	1		справа
42			2		0+481	установлен	1	слева	
43			2		0+526	установлен	1		справа
44			2		0+532	установлен	1	слева	
Итого установлено							14		
Итого требуется							0		
Итого							14		
ИНФОРМАЦИОННЫЕ ЗНАКИ									
45	6.4	Парковка	2		на примыкании	требуется	1	слева	
46			2		на примыкании	требуется	1		справа
Итого установлено							0		
Итого требуется							2		
Итого							2		
ЗНАКИ ДОПОЛНИТЕЛЬНОЙ ИНФОРМАЦИИ (ТАБЛИЧКИ)									
47	8.13	Направление главной дороги	2		0+135	требуется	1		справа
48			2		0+164	установлен	1	слева	
49			2		0+303	установлен	1		справа
50			2		0+376	установлен	1	слева	

Взам инв. N

Подпись и дата

Инв. N подлин.

Изм.	Кол.уч.	Лист	N док	Подп.	Дата
------	---------	------	-------	-------	------

0851300000124000178 – ОДД
Ул. Дзержинского

Лист
5

Ведомость размещения дорожных знаков

№ п/п	Номер знака по ГОСТ Р 52290-2004	Наименование знака	Типоразмер знака	Площадь знаков, м2 (для знаков индивидуального проектирования)	Адрес (км + м)	Установлено/требуется установить	Количество	Месторасположение	
								9	10
1	2	3	4	5	6	7	8	9	10
51			2		0+475	установлен	1		справа
52			2		0+532	установлен	1	слева	
53			2		0+748	требуется	1		справа
54			2		0+778	требуется	1	слева	
55	8.6.5	Способ постановки транспортного средства	2		на примыкании	требуется	1	слева	
56			2		на примыкании	требуется	1		справа
		Итого установлено					5		
		Итого требуется					5		
		Итого					10		
		Итого установлено					26		
		Итого требуется					30		
		Итого					56		

Ведомость размещения искусственного освещения

№ п/п	Начало участка, км+м	Конец участка, км+м	Объект установки	Количество опор \ светильников	Протяженность, м		Расположение
					Проектируемые в соответствии с нормативными документами, м	Фактически установленные, м	
1	2	3	4	5	6	7	8
Итого				8\8	0	633	
1	0+085	0+124		2\2		39	Слева
2	0+303	0+708		4\4		405	Справа
3	0+570	0+759		2\2		189	Слева

Ведомость размещения пешеходных дорожек (тротуаров)

№ п/п	Начало участка, км+м	Конец участка, км+м	Расположение	Объект установки	Протяженность, м	
					Проектируемые в соответствии с нормативными документами, м	Фактически установленные, м
1	2	3	4	5	6	7
Итого					0	407
1	0+277	0+307	Слева			30
2	0+328	0+514	Слева			186
3	0+347	0+416	Справа			69
4	0+420	0+504	Справа			84
5	0+510	0+533	Справа			23
6	0+518	0+533	Слева			15

Взам инв. N

Подпись и дата

Инв. N подлин.

Изм.	Кол.уч.	Лист	N док	Подп.	Дата
------	---------	------	-------	-------	------

0851300000124000178 – ОДД
Ул. Держинского

Лист
6