


Тротуары слева	
Дорожные ограждения и направл. уст-ва слева	
Дорожные ограждения и направл. уст-ва по осевой	
Горизонтальная дорожная разметка слева	2-я от осевой
	1-я от осевой
Элементы дороги в плане	
Элементы дороги в продольном профиле	0/00



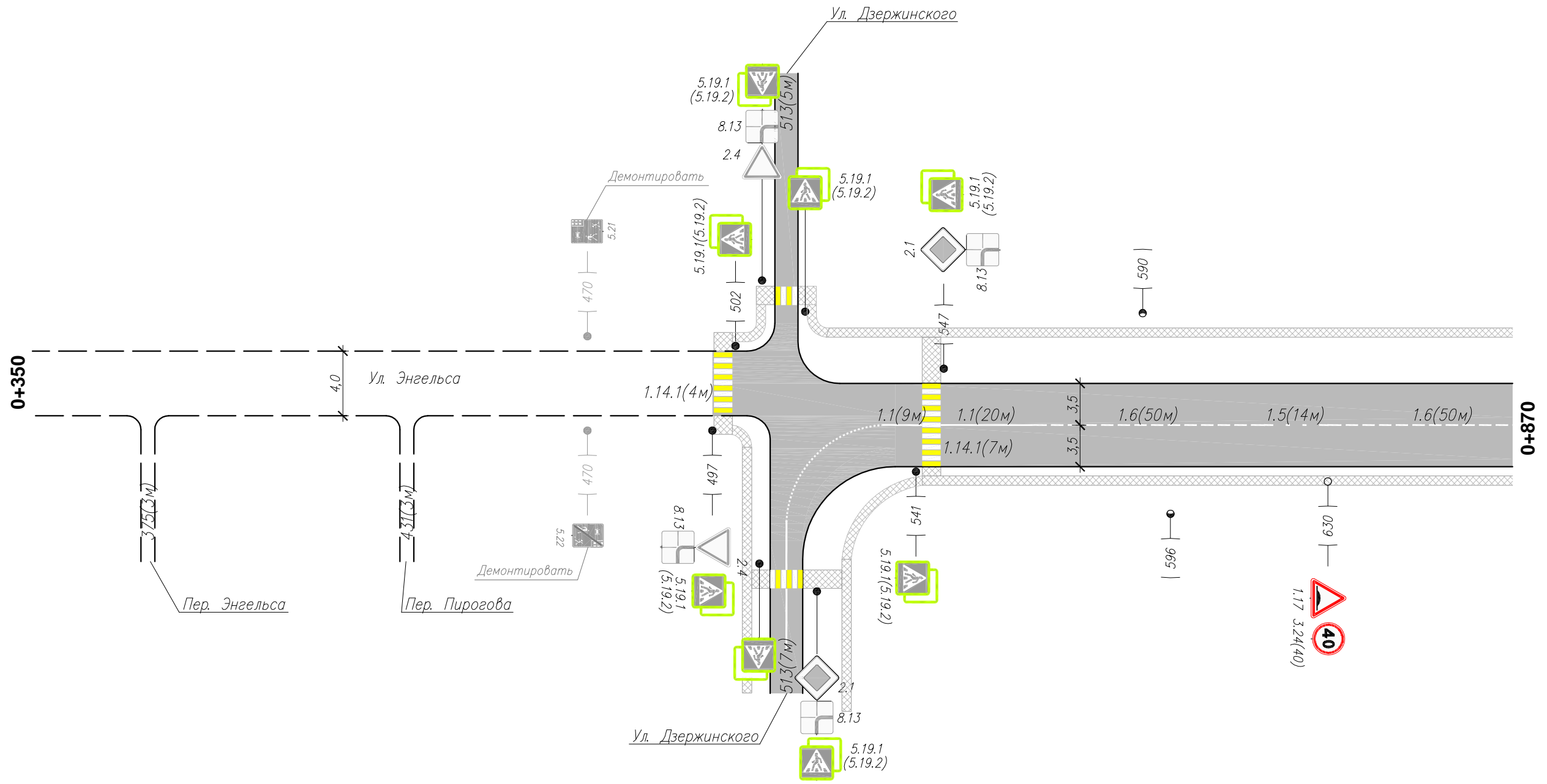
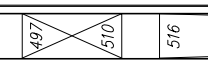
Инв. N подлин. Подпись и дата. Взам инв. N

Горизонтальная дорожная разметка справа	Осевая линия	
	1-я от осевой	
	2-я от осевой	
Дорожные ограждения и направл. уст-ва справа	ДО (У4) 10-22	
Тротуары справа		

Изм.	Кол.уч.	Лист	N док.	Подп.	Дата

0851300000124000178 – ОДД  
Ул. Энгельса

Тротуары слева	
Дорожные ограждения и направл. уст-ва слева	
Дорожные ограждения и направл. уст-ва по осевой	
Горизонтальная дорожная разметка слева	2-я от осевой
	1-я от осевой
Элементы дороги в плане	
Элементы дороги в продольном профиле	0/00

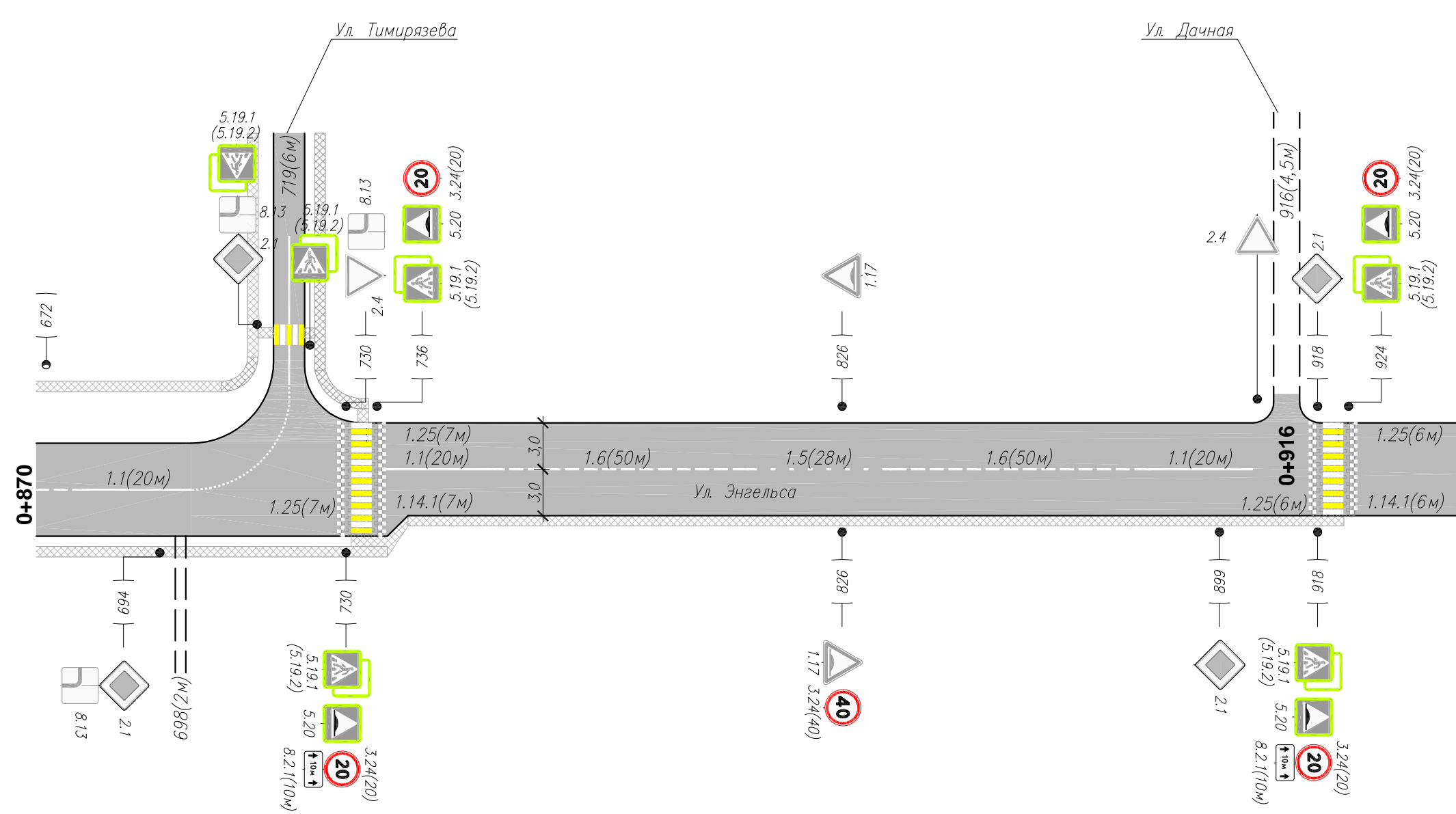


Инв. N подлин. Подпись и дата. Взам инв. N

Изм.	Кол.уч.	Лист	N док.	Подп.	Дата

0851300000124000178-ОДД  
Ул. Энгельса

Тротуары слева	716	722	734
Дорожные ограждения и направл. уст-ва слева			
Дорожные ограждения и направл. уст-ва по осевой			
Горизонтальная дорожная разметка слева	2-я от осевой		
	1-я от осевой		
Элементы дороги в плане			
Элементы дороги в продольном профиле	0	00	



Горизонтальная дорожная разметка справа	Осевая линия	1.1(20м) 680-700	1.1(20м) 738-758	1.6(50м) 758-808	1.5(28м) 808-836	1.6(50м) 836-886	1.1(20м) 886-906
	1-я от осевой						
	2-я от осевой						
Дорожные ограждения и направл. уст-ва справа							
Тротуары справа							923

Инв. N подлин. | Погнись и дата | Взам инв. N

Изм.	Кол.уч.	Лист	N док.	Погн.	Дата
------	---------	------	--------	-------	------

0851300000124000178-ОДД  
Ул. Энгельса

Сводная ведомость объемов горизонтальной дорожной разметки

№ км	1.1	1.5	1.6	1.14.1	1.25	Площадь на км, м2
	п.м.	п.м.	п.м.	м.п.	п.м.	
Ширина, м	0,1	0,1	0,1	4	1	
Коэф. Прив.	1	0,25	0,75	0,8	0,4	
1	89	42	200	24	26	112,15
Итого:	89,00	42,00	200,00	24,00	26,00	
линейные км	0,089	0,042	0,200	0,024	0,026	
приведенный км	0,089	0,011	0,150	0,019	0,010	<b>Всего, м2:</b>
<b>Площадь, м2</b>	8,90	1,05	15,00	76,80	10,40	112,15
Площадь желтой краски, м2	0,00	0,00	0,00	38,40	0,00	38,40
Площадь белой краски, м2	8,90	1,05	15,00	38,40	10,40	73,75

Ведомость размещения дорожных знаков

№ п/п	Номер знака по ГОСТ Р 52290-2004	Наименование знака	Типоразмер знака	Площадь знаков, м2 (для знаков индивидуального проектирования)	Адрес (км + м)	Установлено/ требуется установить	Количество	Месторасположение	
								9	10
1	2	3	4	5	6	7	8	9	10
		<b>ПРЕДУПРЕЖДАЮЩИЕ ЗНАКИ</b>							
1	1.17	Искусственная неровность	2		0+630	требуется	1		справа
2			2		0+826	установлен	1	слева	
3			2		0+826	установлен	1		справа
		<b>Итого установлено</b>					2		
		<b>Итого требуется</b>					1		
		<b>Итого</b>					3		
		<b>ЗНАКИ ПРИОРИТЕТА</b>							
4	2.1	Главная дорога	2		0+010	требуется	1	слева	
5			2		0+070	требуется	1		справа
6			2		0+086	требуется	1	слева	
7			2		0+547	установлен	1	слева	
8			2		0+694	установлен	1		справа
9			2		0+899	установлен	1		справа
10	2.4	Уступите дорогу	2		0+274	требуется	1		справа
11			2		0+303	требуется	1	слева	
12			2		0+497	установлен	1		справа
13			2		0+730	установлен	1	слева	
		<b>Итого установлено</b>					5		
		<b>Итого требуется</b>					5		
		<b>Итого</b>					10		
		<b>ЗАПРЕЩАЮЩИЕ ЗНАКИ</b>							
14	3.24(20)	Ограничение максимальной скорости 20 км	2		0+730	требуется	1		справа
15			2		0+736	требуется	1	слева	
16			2		0+918	требуется	1		справа
17			2		0+924	требуется	1	слева	

Взам инв. N

Подпись и дата

Инв. N подлин.

Изм.	Кол.уч.	Лист	N док.	Подп.	Дата
------	---------	------	--------	-------	------

0851300000124000178 – ОДД  
Ул. Энгельса

Лист  
4

Ведомость размещения дорожных знаков

№ п/п	Номер знака по ГОСТ Р 52290-2004	Наименование знака	Типоразмер знака	Площадь знаков, м2 (для знаков индивидуального проектирования)	Адрес (км + м)	Установлено/требуется установить	Количество	Месторасположение	
1	2	3	4	5	6	7	8	9	10
18	3.24(40)	Ограничение максимальной скорости 40 км	2		0+630	требуется	1		справа
19			2		0+826	требуется	1		справа
		<b>Итого установлено</b>					0		
		<b>Итого требуется</b>					6		
		<b>Итого</b>					6		
		<b>ЗНАКИ ОСОБЫХ ПРЕДПИСАНИЙ</b>							
20	5.19.1	Пешеходный переход	2		0+497	установлен	1		справа
21			2		0+502	установлен	1	слева	
22			2		0+541	установлен	1		справа
23			2		0+547	установлен	1	слева	
24			2		0+730	установлен	1		справа
25			2		0+736	установлен	1	слева	
26			2		0+918	установлен	1		справа
27			2		0+924	установлен	1	слева	
28	5.19.2	Пешеходный переход	2		0+497	установлен	1		справа
29			2		0+502	установлен	1	слева	
30			2		0+541	установлен	1		справа
31			2		0+547	установлен	1	слева	
32			2		0+730	установлен	1		справа
33			2		0+736	установлен	1	слева	
34			2		0+918	установлен	1		справа
35			2		0+924	установлен	1	слева	
36	5.20	Искусственная неровность	2		0+730	установлен	1		справа
37			2		0+736	установлен	1	слева	
38			2		0+918	установлен	1		справа
39			2		0+924	установлен	1	слева	
		<b>Итого установлено</b>					20		
		<b>Итого требуется</b>					0		
		<b>Итого</b>					20		
		<b>ЗНАКИ ДОПОЛНИТЕЛЬНОЙ ИНФОРМАЦИИ (ТАБЛИЧКИ)</b>							
40	8.13	Направление главной дороги	2		0+497	установлен	1		справа
41			2		0+547	установлен	1	слева	
42			2		0+694	установлен	1		справа
43			2		0+730	установлен	1	слева	
44	8.2.1(10м)	Зона действия	2		0+730	требуется	1		справа
45			2		0+918	требуется	1		справа
		<b>Итого установлено</b>					4		
		<b>Итого требуется</b>					2		
		<b>Итого</b>					6		
		<b>Итого установлено</b>					31		
		<b>Итого требуется</b>					14		
		<b>Итого</b>					45		

Взам инв. N

Подпись и дата

Инв. N подлин.

Изм.	Кол.уч.	Лист	N док	Погн.	Дата
------	---------	------	-------	-------	------

0851300000124000178 – ОДД  
Ул. Энгельса

Лист  
5

Ведомость размещения барьерного ограждения

№ п/п	Начало участка, км+м	Конец участка, км+м	Протяженность, м		Дата установки, г	Расположение	Тип	Уровень удерживающей способности	Высота, м	Зона расположения
			Проектируемые в соответствии с нормативными документами, м	Фактически установленные, м						
1	2	3	4	5	6	7	8	9	10	11
<b>Итого</b>			12	0						
1	0+010	0+022	12			Справа		У4		

Ведомость размещения пешеходных дорожек (тротуаров)

№ п/п	Начало участка, км+м	Конец участка, км+м	Расположение	Объект установки	Протяженность, м	
					Проектируемые в соответствии с нормативными документами, м	Фактически установленные, м
1	2	3	4	5	6	7
<b>Итого</b>					0	631
1	0+497	0+510	Слева			13
2	0+516	0+716	Слева			200
3	0+517	0+923	Справа			406
4	0+722	0+734	Слева			12

Инв. N подлин. Подпись и дата. Взам инв. N

Изм.	Кол.уч.	Лист	N док	Подп.	Дата
------	---------	------	-------	-------	------

0851300000124000178 – ОДД  
Ул. Энгельса