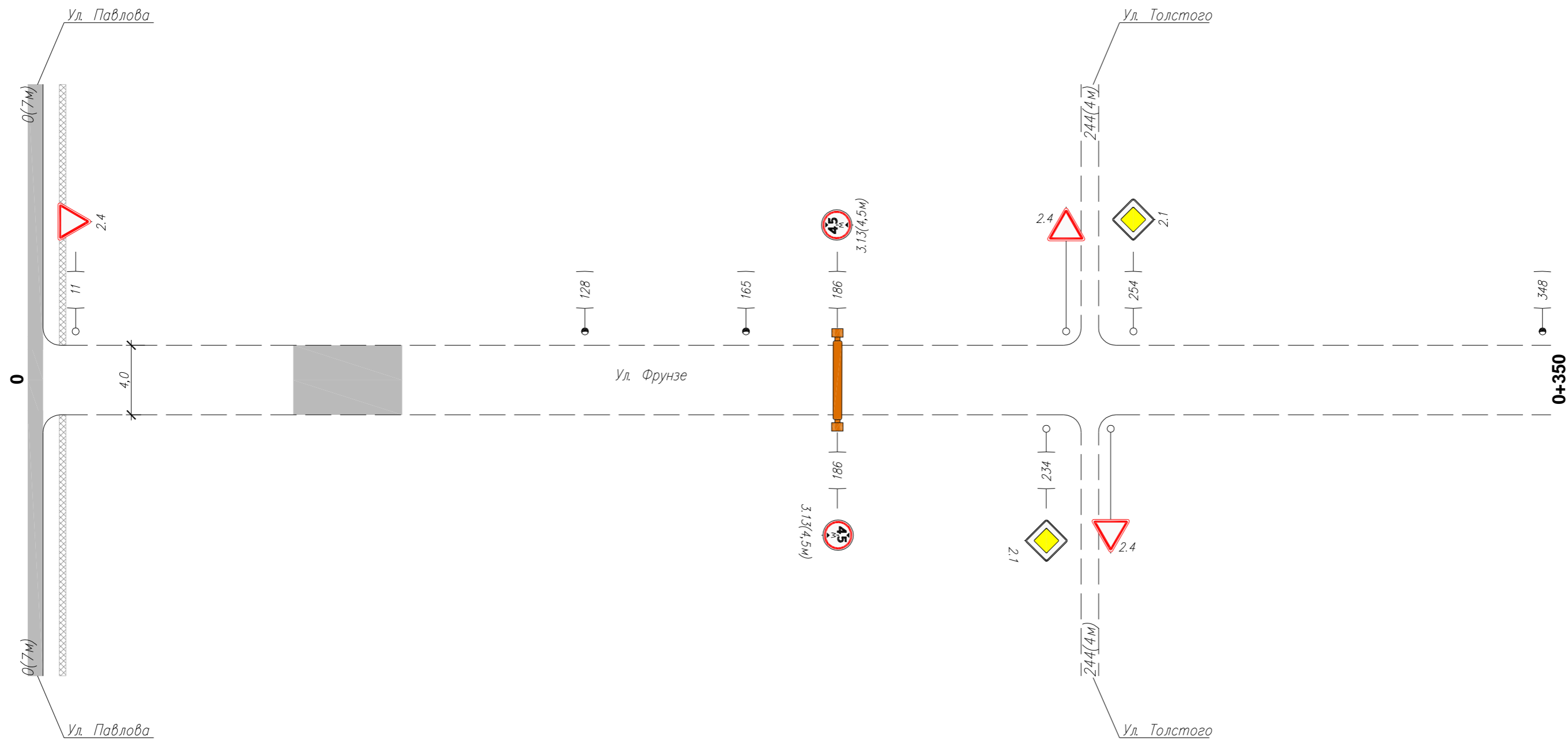


Тротуары слева	
Дорожные ограждения и направл. уст-ва слева	
Дорожные ограждения и направл. уст-ва по осевой	
Горизонтальная дорожная разметка слева	2-я от осевой 1-я от осевой
Элементы дороги в плане	
Элементы дороги в продольном профиле	0/00



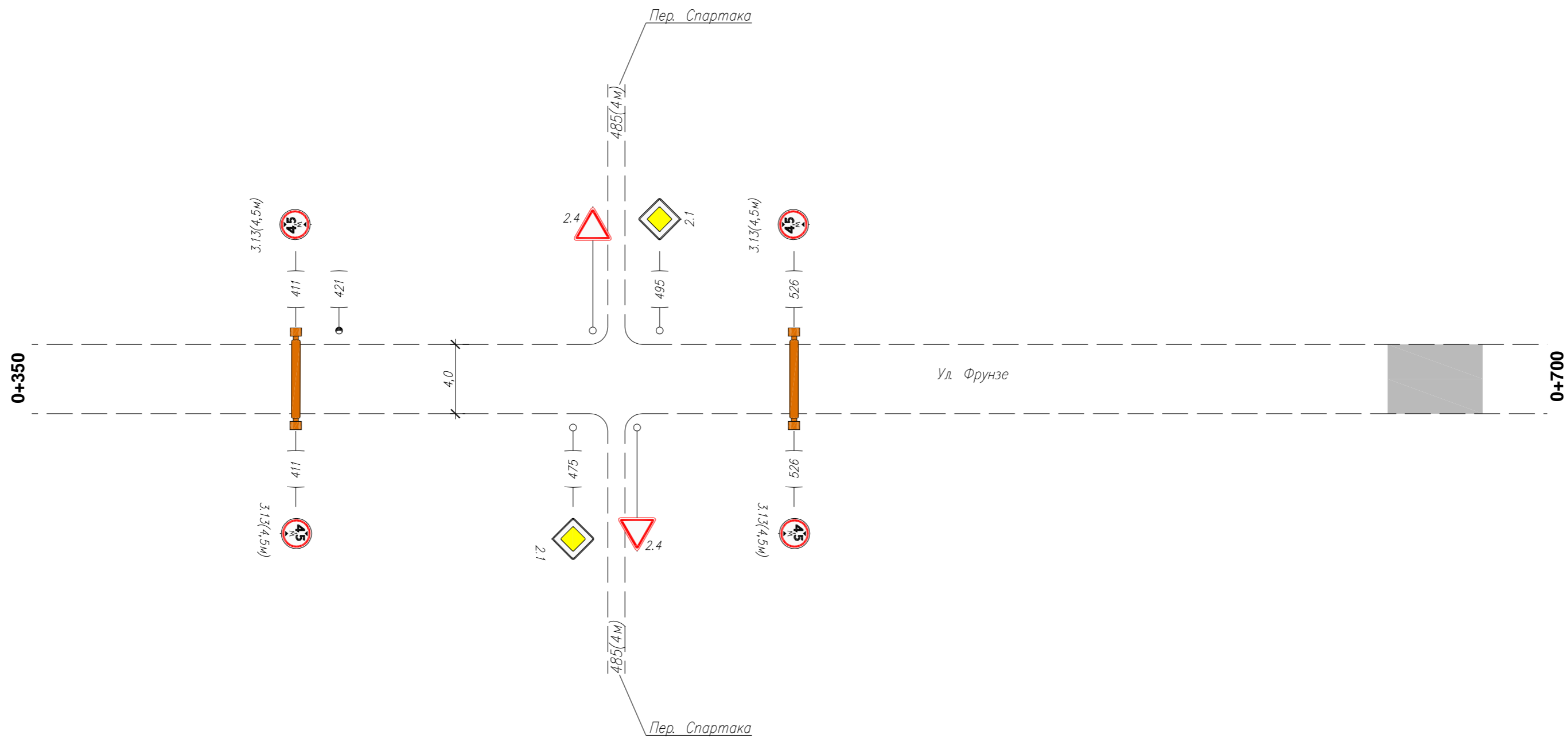
Инв. N подлин. / Подпись и дата / Взам инв. N

Горизонтальная дорожная разметка справа	Осевая линия
	1-я от осевой
	2-я от осевой
Дорожные ограждения и направл. уст-ва справа	
Тротуары справа	

Изм.	Кол.уч.	Лист	N док.	Подп.	Дата

0851300000124000178 – ОДД  
Ул. Фрунзе

Тротуары слева	
Дорожные ограждения и направл. уст-ва слева	
Дорожные ограждения и направл. уст-ва по осевой	
Горизонтальная дорожная разметка слева	2-я от осевой
	1-я от осевой
Элементы дороги в плане	
Элементы дороги в продольном профиле	0/00



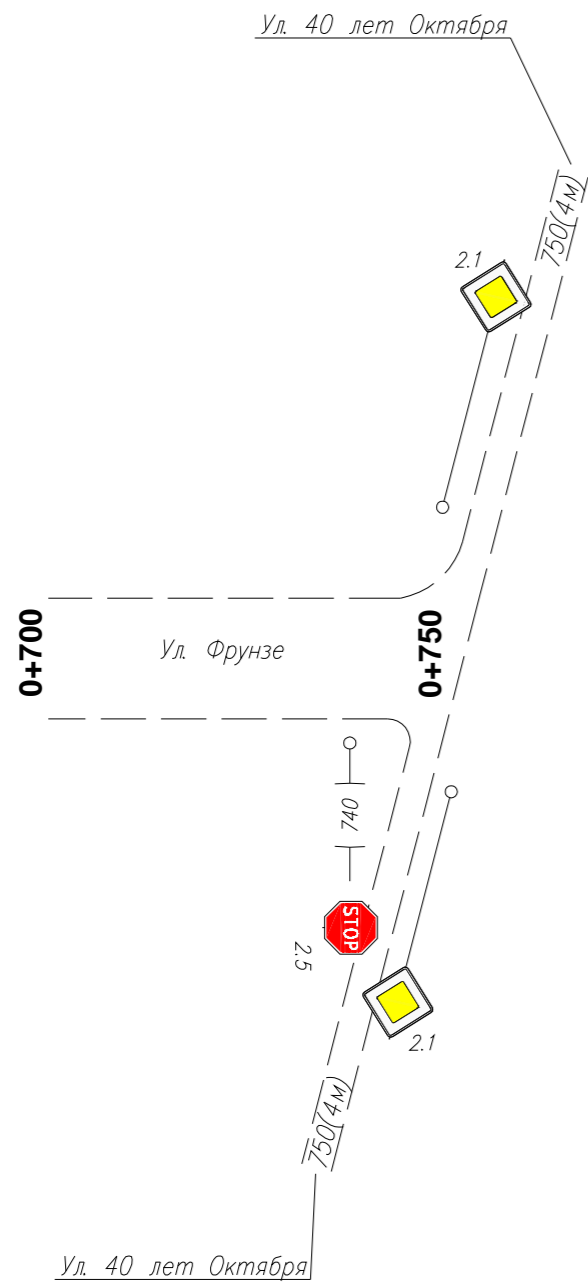
Инв. N подлин. Подпись и дата. Взам инв. N

Горизонтальная дорожная разметка справа	Осевая линия	
	1-я от осевой	
	2-я от осевой	
Дорожные ограждения и направл. уст-ва справа		
Тротуары справа		

Изм.	Кол.уч.	Лист	N док.	Подп.	Дата

0851300000124000178 – ОДД  
Ул. Фрунзе

Тротуары слева	
Дорожные ограждения и направл. уст-ва слева	
Дорожные ограждения и направл. уст-ва по осевой	
Горизонтальная дорожная разметка слева	2-я от осевой
	1-я от осевой
Элементы дороги в плане	
Элементы дороги в продольном профиле	0/00



Взам инв. N

Подпись и дата

Инв. N подлин.

Горизонтальная дорожная разметка справа	Осевая линия	
	1-я от осевой	
	2-я от осевой	
Дорожные ограждения и направл. уст-ва справа		
Тротуары справа		

Изм.	Кол.уч.	Лист	N док.	Подп.	Дата
------	---------	------	--------	-------	------

0851300000124000178 – ОДД  
Ул. Фрунзе

Ведомость размещения дорожных знаков

№ п/п	Номер знака по ГОСТ Р 52290-2004	Наименование знака	Типоразмер знака	Площадь знаков, м2 (для знаков индивидуального проектирования)	Адрес (км + м)	Установлено/требуется установить	Количество	Месторасположение	
								9	10
1	2	3	4	5	6	7	8	9	10
<b>ЗНАКИ ПРИОРИТЕТА</b>									
1	2.1	Главная дорога	2		0+234	требуется	1		справа
2			2		0+254	требуется	1	слева	
3			2		0+475	требуется	1		справа
4			2		0+495	требуется	1	слева	
5	2.4	Уступите дорогу	2		0+011	требуется	1	слева	
6	2.5	Движение без остановки запрещено	2		0+740	требуется	1		справа
<b>Итого установлено</b>							0		
<b>Итого требуется</b>							6		
<b>Итого</b>							6		
<b>ЗАПРЕЩАЮЩИЕ ЗНАКИ</b>									
7	3.13(4,5м)	Ограничение высоты	2		0+186	требуется	1	слева	
8			2		0+186	требуется	1		справа
9			2		0+411	требуется	1	слева	
10			2		0+411	требуется	1		справа
11			2		0+526	требуется	1	слева	
12			2		0+526	требуется	1		справа
<b>Итого установлено</b>							0		
<b>Итого требуется</b>							6		
<b>Итого</b>							6		
<b>Итого установлено</b>							0		
<b>Итого требуется</b>							12		
<b>Итого</b>							12		

Ведомость размещения искусственного освещения

№ п/п	Начало участка, км+м	Конец участка, км+м	Объект установки	Количество опор \ светильников	Протяженность, м		Расположение
					Проектируемые в соответствии с нормативными документами, м	Фактически установленные, м	
1	2	3	4	5	6	7	8
<b>Итого</b>				4\4	0	293	
1	0+128	0+421		4\4		293	Слева

Взам инв. N

Подпись и дата

Инв. N подлин.

Изм.	Кол.уч.	Лист	N док	Подп.	Дата
------	---------	------	-------	-------	------

0851300000124000178 – ОДД  
Ул. Фрунзе

Лист  
4