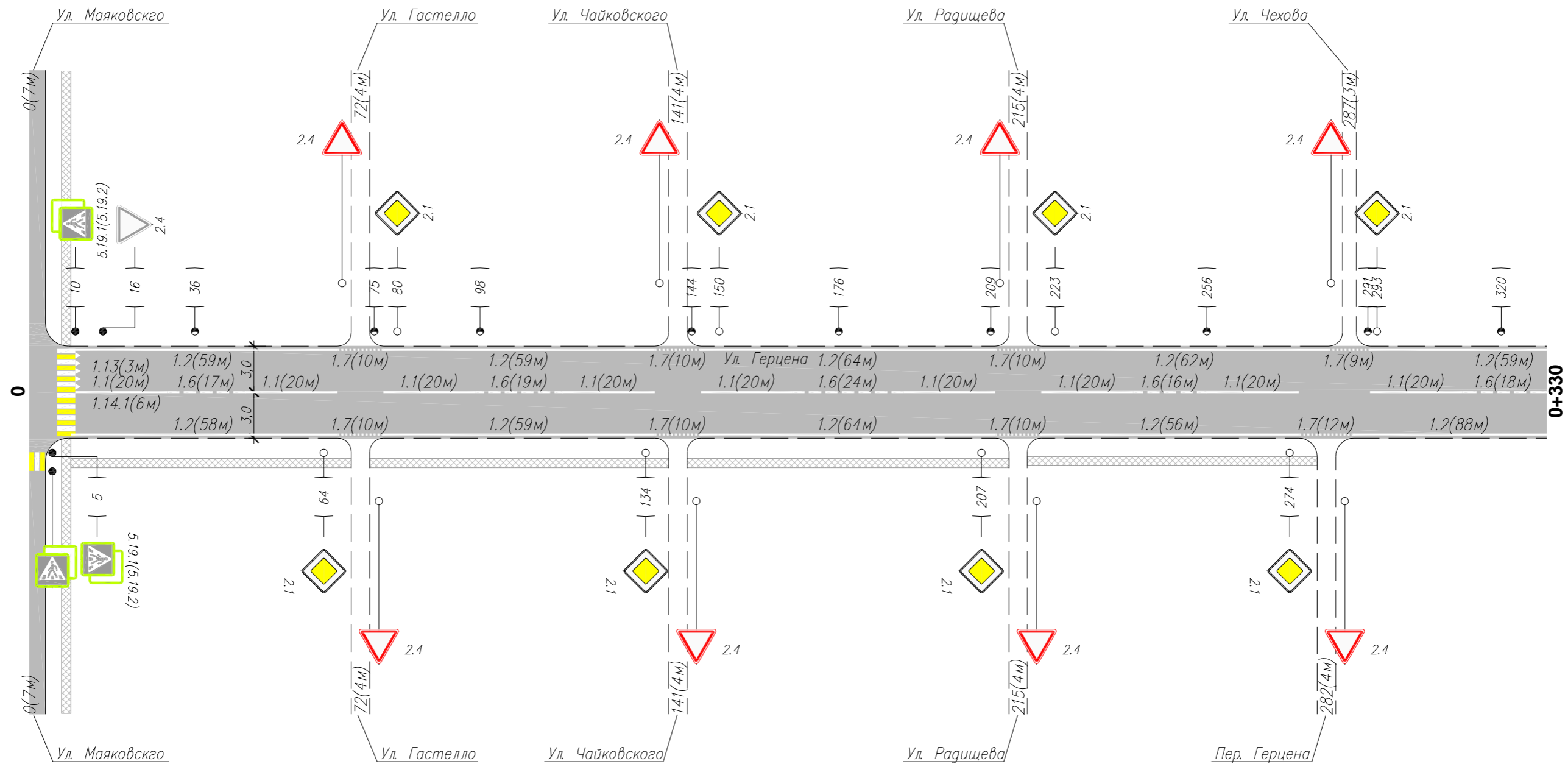



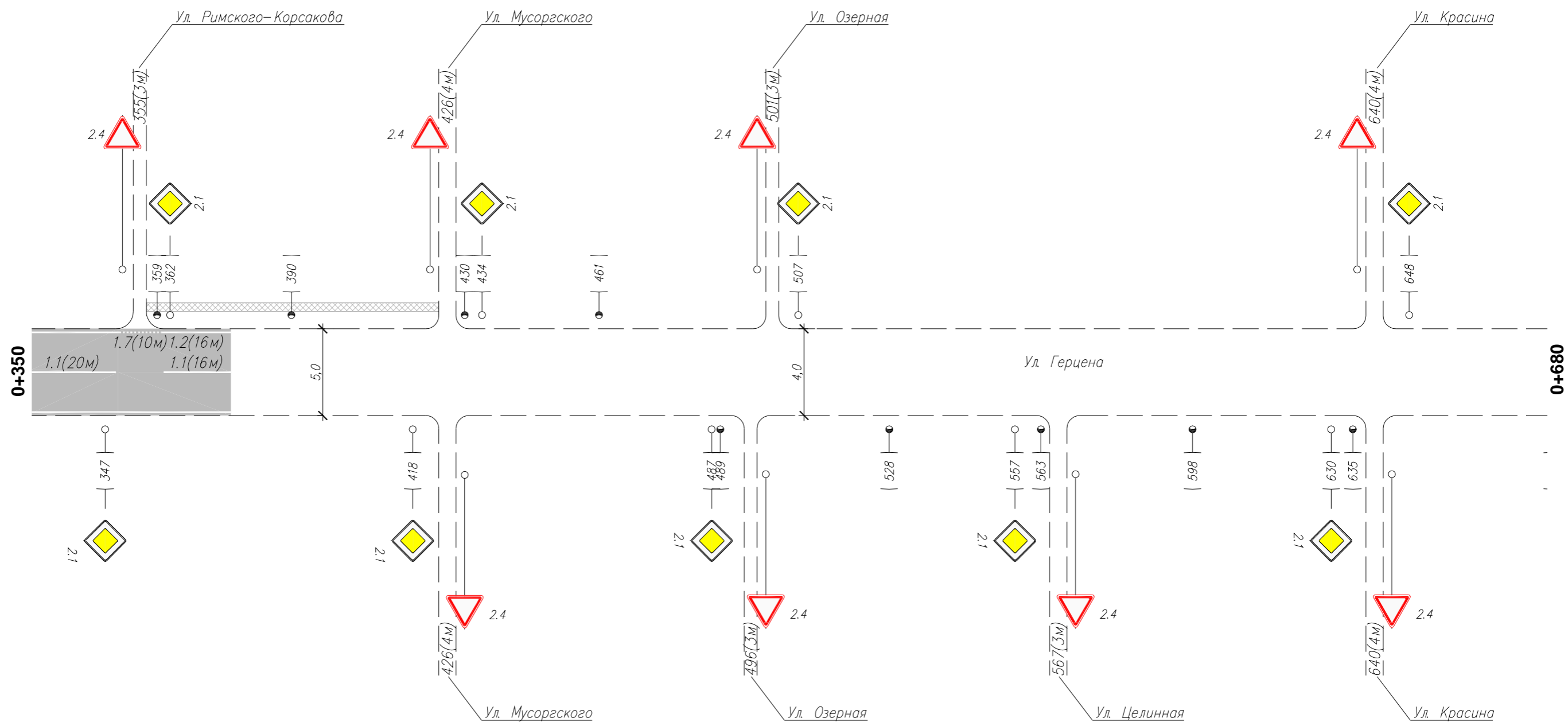
Тротуары слева											
Дорожные ограждения и направл. уст-ва слева											
Дорожные ограждения и направл. уст-ва по осевой											
Горизонтальная дорожная разметка слева	2-я от осевой										
	1-я от осевой	1.2(59м) 8-67	1.7(10м) 67-77	1.2(59м) 77-136	1.7(10м) 136-146	1.2(64м) 146-210	1.7(10м) 210-220	1.2(62м) 220-282	1.7(9м) 282-291	1.2(59м) 291-350	
Элементы дороги в плане											
Элементы дороги в продольном профиле 0/00											



Горизонтальная дорожная разметка справа	Осевая линия	1.1(20м) 10-30	1.6(17м) 30-47	1.1(20м) 47-67	1.1(20м) 77-97	1.6(19м) 97-116	1.1(20м) 116-136	1.1(20м) 146-166	1.6(24м) 166-190	1.1(20м) 190-210	1.1(20м) 220-240	1.6(16м) 240-256	1.1(20м) 256-276	1.1(20м) 291-311	1.6(18м) 311-329
	1-я от осевой		1.2(58м) 9-67		1.7(10м) 67-77	1.2(59м) 77-136		1.7(10м) 136-146	1.2(64м) 146-210	1.7(10м) 210-220		1.2(56м) 220-276		1.7(12м) 276-288	
	2-я от осевой														
Дорожные ограждения и направл. уст-ва справа															
Тротуары справа															

Инв. N подлин. / Подпись и дата / Взам инв. N

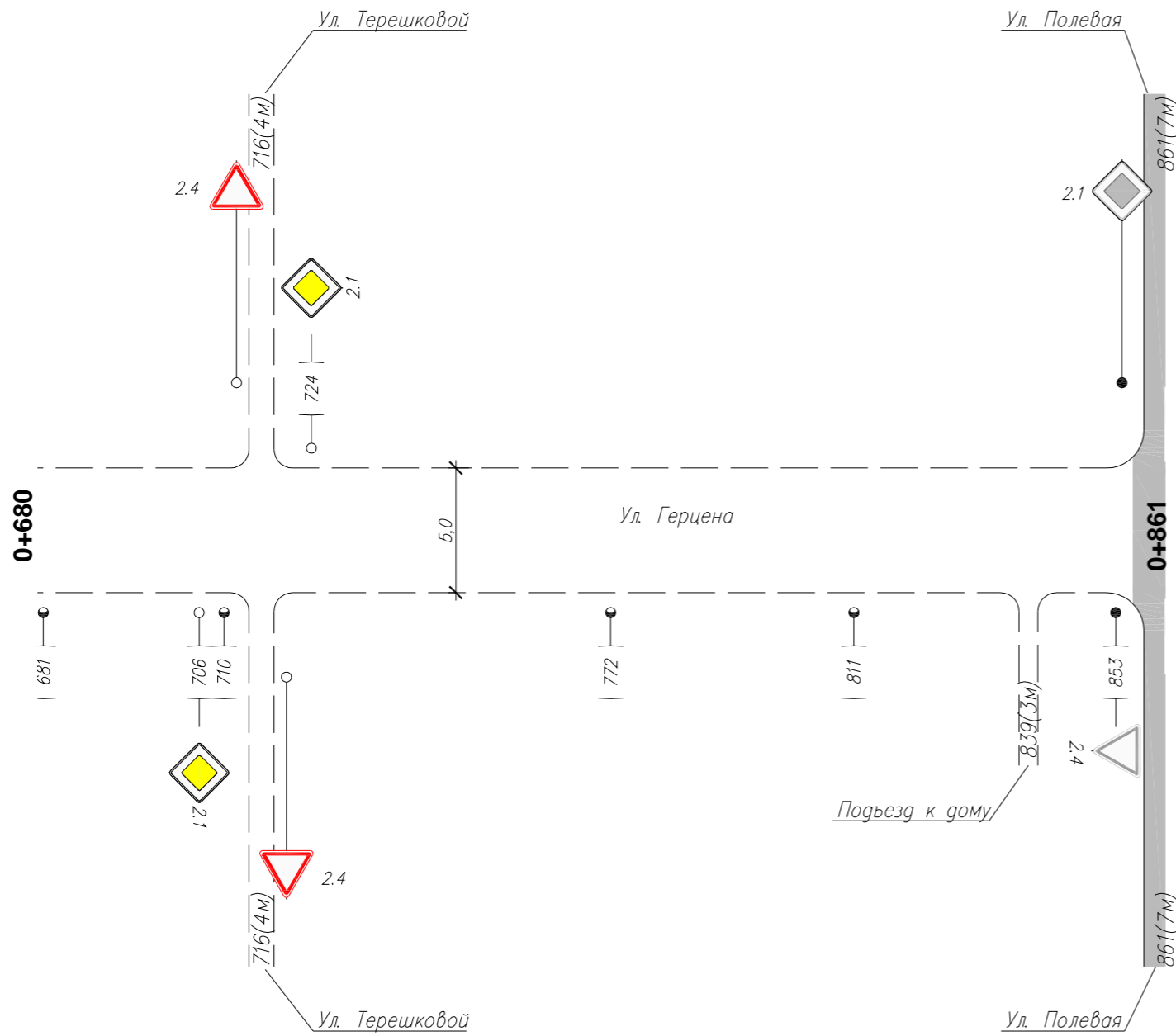
Тротуары слева	356  424		
Дорожные ограждения и направл. уст-ва слева			
Дорожные ограждения и направл. уст-ва по осевой			
Горизонтальная дорожная разметка слева	2-я от осевой	1.1(20м)	1.7(10м)
	1-я от осевой	329-349	350-360
		1.2(16м)	360-376
Элементы дороги в плане			
Элементы дороги в продольном профиле	0/00		



Инв. N подлин. Подпись и дата. Взам инв. N

Горизонтальная дорожная разметка справа	Осевая линия	1.1(16м)	360-376
	1-я от осевой	1.2(88м)	288-376
	2-я от осевой		
Дорожные ограждения и направл. уст-ва справа			
Тротуары справа			

Тротуары слева	
Дорожные ограждения и направл. уст-ва слева	
Дорожные ограждения и направл. уст-ва по осевой	
Горизонтальная дорожная разметка слева	2-я от осевой
	1-я от осевой
Элементы дороги в плане	
Элементы дороги в продольном профиле	0/00



Инв. N подлин. / Подпись и дата / Взам инв. N

Горизонтальная дорожная разметка справа	Осевая линия	
	1-я от осевой	
	2-я от осевой	
Дорожные ограждения и направл. уст-ва справа		
Тротуары справа		

Сводная ведомость объемов горизонтальной дорожной разметки

№ км	1.1	1.2	1.6	1.7	1.13	1.14.1	Площадь на км, м2
	п.м.	п.м.	п.м.	п.м.	п.м.	м.п.	
Ширина, м	0,1	0,1	0,1	0,1	0,6	4	
Коэф. Прив.	1	1	0,75	0,5	0,25	0,8	
1	216	644	94	91	3	6	117,25
Итого:	216,00	644,00	94,00	91,00	3,00	6,00	
линейные км	0,216	0,644	0,094	0,091	0,003	0,006	
приведенный км	0,216	0,644	0,071	0,046	0,001	0,005	<b>Всего, м2:</b>
<b>Площадь, м2</b>	<b>21,60</b>	<b>64,40</b>	<b>7,05</b>	<b>4,55</b>	<b>0,45</b>	<b>19,20</b>	<b>117,25</b>
Площадь желтой краски, м2	0,00	0,00	0,00	0,00	0,00	9,60	9,60
Площадь белой краски, м2	21,60	64,40	7,05	4,55	0,45	9,60	107,65

Ведомость размещения дорожных знаков

№ п/п	Номер знака по ГОСТ Р 52290-2004	Наименование знака	Типоразмер знака	Площадь знаков, м2 (для знаков индивидуального проектирования)	Адрес (км + м)	Установлено/ требуется установить	Количество	Месторасположение	
								9	10
1	2	3	4	5	6	7	8	9	10
		<b>ЗНАКИ ПРИОРИТЕТА</b>							
1	2.1	Главная дорога	2		0+064	требуется	1		справа
2			2		0+080	требуется	1	слева	
3			2		0+134	требуется	1		справа
4			2		0+150	требуется	1	слева	
5			2		0+207	требуется	1		справа
6			2		0+223	требуется	1	слева	
7			2		0+274	требуется	1		справа
8			2		0+293	требуется	1	слева	
9			2		0+347	требуется	1		справа
10			2		0+362	требуется	1	слева	
11			2		0+418	требуется	1		справа
12			2		0+434	требуется	1	слева	
13			2		0+487	требуется	1		справа
14			2		0+507	требуется	1	слева	
15			2		0+557	требуется	1		справа
16			2		0+630	требуется	1		справа
17			2		0+648	требуется	1	слева	
18			2		0+706	требуется	1		справа
19			2		0+724	требуется	1	слева	
20	2.4	Уступите дорогу	2		0+016	установлен	1	слева	
21			2		0+853	установлен	1		справа
		<b>Итого установлено</b>					2		
		<b>Итого требуется</b>					19		
		<b>Итого</b>					21		

Взам инв. N

Подпись и дата

Инв. N подлин.

Изм.	Кол.уч.	Лист	N док	Подп.	Дата
------	---------	------	-------	-------	------

0851300000124000178 – ОДД  
Ул. Герцена (от ул. Маяковского до ул. Полевая)

Лист  
4

Ведомость размещения дорожных знаков

№ п/п	Номер знака по ГОСТ Р 52290-2004	Наименование знака	Типоразмер знака	Площадь знаков, м2 (для знаков индивидуального проектирования)	Адрес (км + м)	Установлено/требуется установить	Количество	Месторасположение	
1	2	3	4	5	6	7	8	9	10
		<b>ЗНАКИ ОСОБЫХ ПРЕДПИСАНИЙ</b>							
22	5.19.1	Пешеходный переход	2		0+005	установлен	1		справа
23			2		0+010	установлен	1	слева	
24	5.19.2	Пешеходный переход	2		0+005	установлен	1		справа
25			2		0+010	установлен	1	слева	
		<b>Итого установлено</b>					4		
		<b>Итого требуется</b>					0		
		<b>Итого</b>					4		
		<b>Итого установлено</b>					6		
		<b>Итого требуется</b>					19		
		<b>Итого</b>					25		

Ведомость размещения сигнальных столбиков

№ п/п	Начало участка, км+м	Конец участка, км+м	Объект установки	Количество опор \ светильников	Протяженность, м		Расположение
					Проектируемые в соответствии с нормативными документами, м	Фактически установленные, м	
1	2	3	4	5	6	7	8
<b>Итого</b>				22\22	0	747	
1	0+036	0+461		13\13		425	Слева
2	0+489	0+811		9\9		322	Справа

Ведомость размещения искусственного освещения

№ п/п	Начало участка, км+м	Конец участка, км+м	Объект установки	Количество опор \ светильников	Протяженность, м		Расположение
					Проектируемые в соответствии с нормативными документами, м	Фактически установленные, м	
1	2	3	4	5	6	7	8
<b>Итого</b>				22\22	0	747	
1	0+036	0+461		13\13		425	Слева
2	0+489	0+811		9\9		322	Справа

Взам инв. N

Подпись и дата

Инв. N подлин.

Изм.	Кол.уч.	Лист	N док	Подп.	Дата
------	---------	------	-------	-------	------

0851300000124000178 – ОДД  
Ул. Герцена (от ул. Маяковского до ул. Полевая)

Лист  
5

Ведомость размещения пешеходных дорожек (тротуаров)

№ п/п	Начало участка, км+м	Конец участка, км+м	Расположение	Объект установки	Протяженность, м	
					Проектируемые в соответствии с нормативными документами, м	Фактически установленные, м
1	2	3	4	5	6	7
Итого					0	259
1	0+009	0+070	Справа			61
2	0+074	0+139	Справа			65
3	0+143	0+213	Справа			70
4	0+217	0+280	Справа			63

Инв. N подлин. Подпись и дата. Взам инв. N