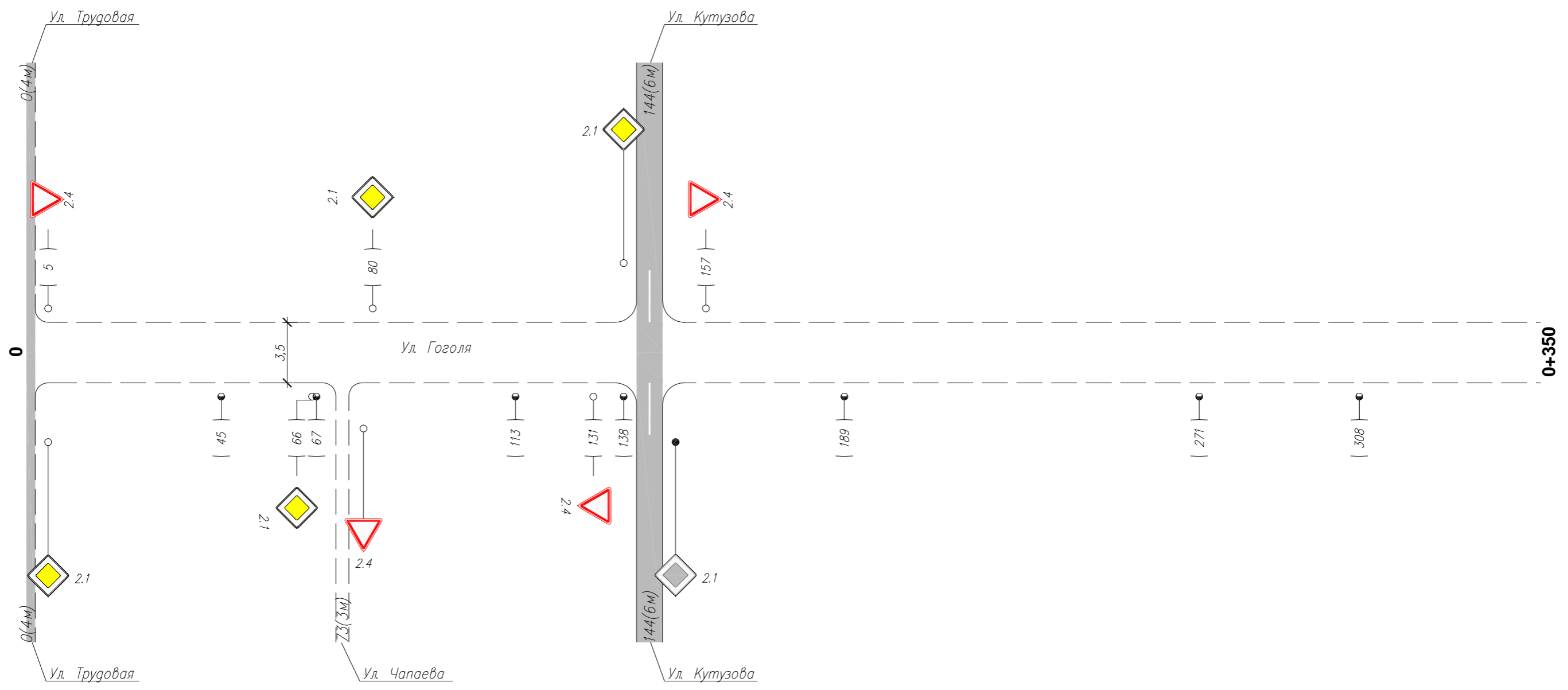


Тротуары слева	
Дорожные ограждения и направл. уст-ва слева	
Дорожные ограждения и направл. уст-ва по осевой	
Горизонтальная дорожная разметка слева	2-я от осевой 1-я от осевой
Элементы дороги в плане	
Элементы дороги в продольном профиле	0/00



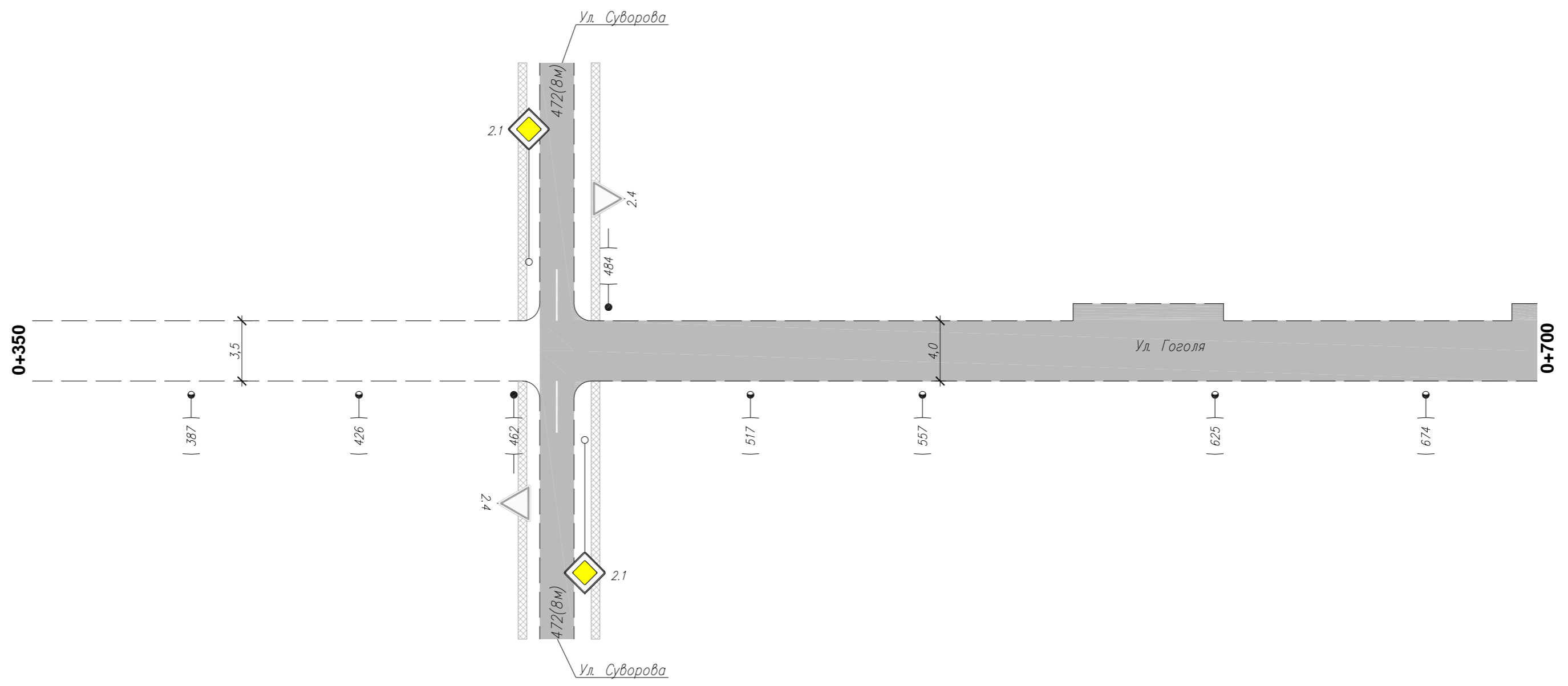
Инв. N подлин. Подпись и дата. Взам инв. N

Горизонтальная дорожная разметка справа	Осевая линия
	1-я от осевой
	2-я от осевой
Дорожные ограждения и направл. уст-ва справа	
Тротуары справа	

Изм.	Кол.уч.	Лист	N док.	Подп.	Дата

086-ОДД
Ул. Гоголя

Тротуары слева	
Дорожные ограждения и направл. уст-ва слева	
Дорожные ограждения и направл. уст-ва по осевой	
Горизонтальная дорожная разметка слева	2-я от осевой
	1-я от осевой
Элементы дороги в плане	
Элементы дороги в продольном профиле	0/00



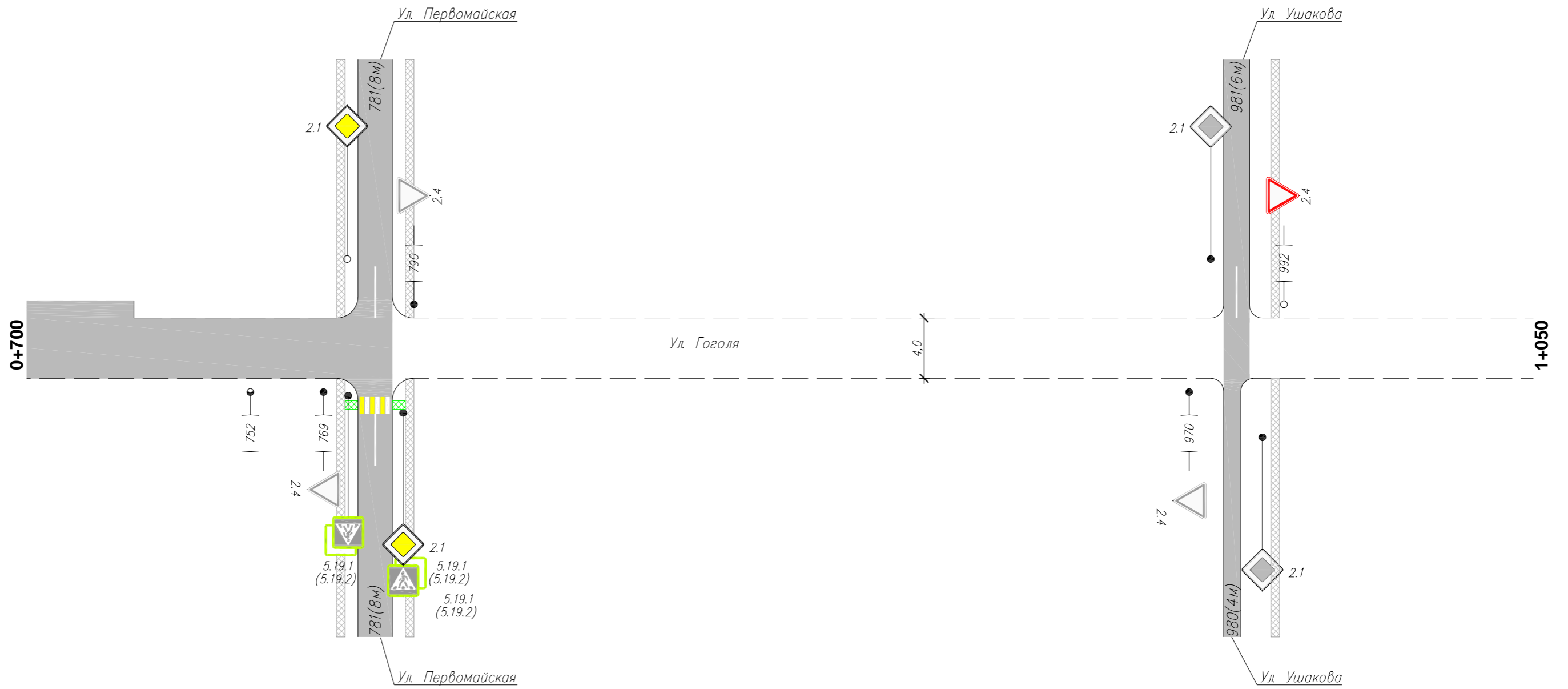
Инв. N подлин. Подпись и дата. Взам инв. N

Горизонтальная дорожная разметка справа	Осевая линия	
	1-я от осевой	
	2-я от осевой	
Дорожные ограждения и направл. уст-ва справа	Тротуары справа	

Изм.	Кол.уч.	Лист	N док.	Подп.	Дата

086-ОДД
Ул. Гоголя

Тротуары слева	
Дорожные ограждения и направл. уст-ва слева	
Дорожные ограждения и направл. уст-ва по осевой	
Горизонтальная дорожная разметка слева	2-я от осевой
	1-я от осевой
Элементы дороги в плане	
Элементы дороги в продольном профиле	0/00



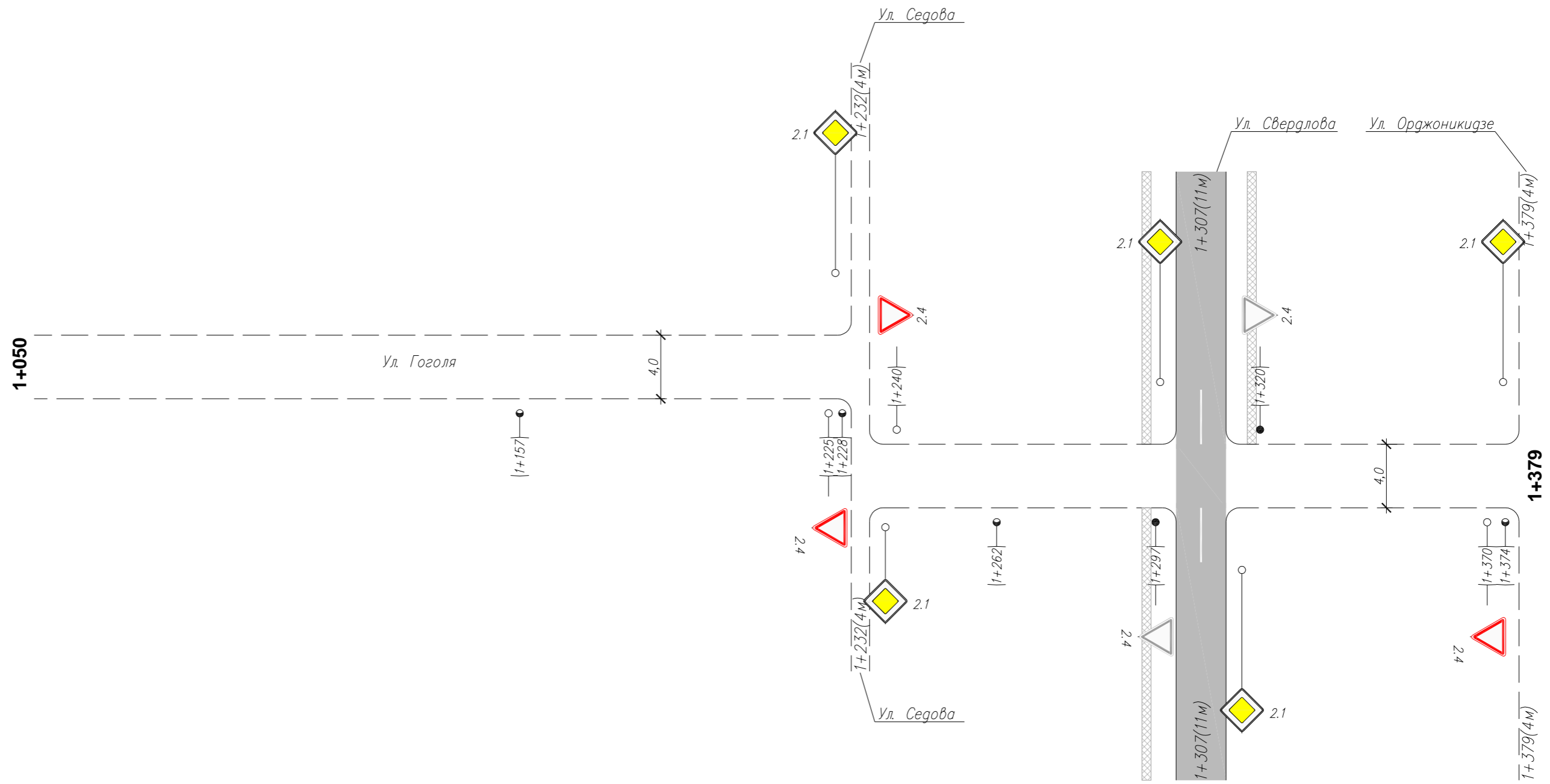
Инв. N подлин. Подпись и дата. Взам инв. N

Горизонтальная дорожная разметка справа	Осевая линия	
	1-я от осевой	
	2-я от осевой	
Дорожные ограждения и направл. уст-ва справа		
	Тротуары справа	

Изм.	Кол.уч.	Лист	N док.	Подп.	Дата

086-ОДД
Ул. Гоголя

Тротуары слева
Дорожные ограждения и направл. уст-ва слева
Дорожные ограждения и направл. уст-ва по осевой
Горизонтальная дорожная разметка слева
2-я от осевой
1-я от осевой
Элементы дороги в плане
Элементы дороги в продольном профиле
0/00



Инв. N подлин. Подпись и дата. Взам инв. N

Горизонтальная дорожная разметка справа
Осевая линия
1-я от осевой
2-я от осевой
Дорожные ограждения и направл. уст-ва справа
Тротуары справа

Изм.	Кол.уч.	Лист	N док.	Подп.	Дата

086-ОДД
Ул. Гоголя

Ведомость размещения дорожных знаков

№ п/п	Номер знака по ГОСТ Р 52290-2004	Наименование знака	Типоразмер знака	Площадь знаков, м2 (для знаков индивидуального проектирования)	Адрес (км + м)	Установлено/требуется установить	Количество	Месторасположение	
								9	10
1	2	3	4	5	6	7	8	9	10
ЗНАКИ ПРИОРИТЕТА									
1	2.1	Главная дорога	2		0+066	требуется	1		справа
2			2		0+080	требуется	1	слева	
3	2.4	Уступите дорогу	2		0+005	требуется	1	слева	
4			2		0+131	требуется	1		справа
5			2		0+157	требуется	1	слева	
6			2		0+462	установлен	1		справа
7			2		0+484	установлен	1	слева	
8			2		0+769	установлен	1		справа
9			2		0+790	установлен	1	слева	
10			2		0+970	установлен	1		справа
11			2		0+992	требуется	1	слева	
12			2		1+225	требуется	1		справа
13			2		1+240	требуется	1	слева	
14			2		1+297	установлен	1		справа
15			2		1+320	установлен	1	слева	
16			2		1+370	требуется	1		справа
Итого установлено							7		
Итого требуется							9		
Итого							16		
Итого установлено							7		
Итого требуется							9		
Итого							16		

Ведомость размещения искусственного освещения

№ п/п	Начало участка, км+м	Конец участка, км+м	Объект установки	Количество опор \ светильников	Протяженность, м		Расположение
					Проектируемые в соответствии с нормативными документами, м	Фактически установленные, м	
1	2	3	4	5	6	7	8
Итого				18\18	0	924	
1	0+045	0+752		14\14		707	Справа
2	1+157	1+374		4\4		217	Справа

Взам инв. N

Подпись и дата

Инв. N подлин.

Изм.	Кол.уч.	Лист	N док	Подп.	Дата
------	---------	------	-------	-------	------

086-ОДД
Ул. Гоголя