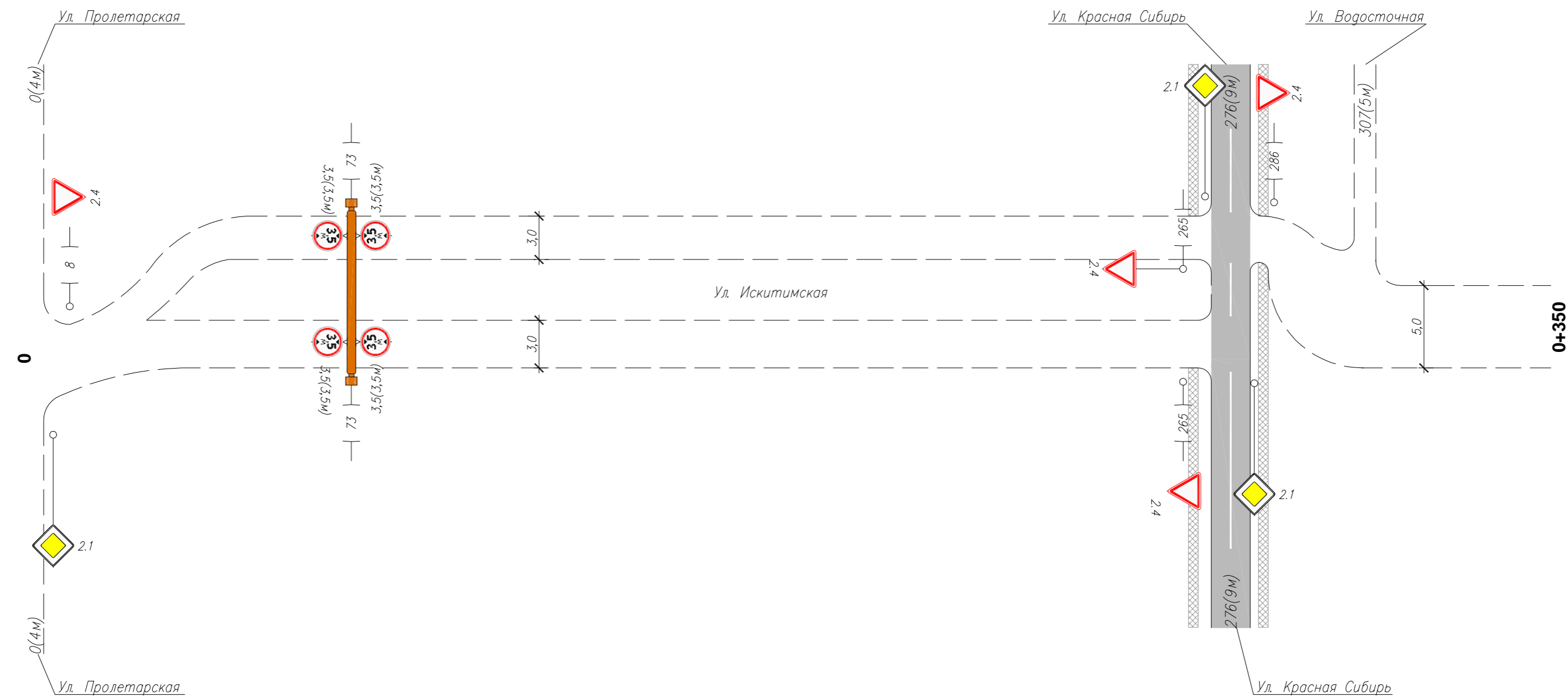


Тротуары слева	
Дорожные ограждения и направл. уст-ва слева	
Дорожные ограждения и направл. уст-ва по осевой	
Горизонтальная дорожная разметка слева	2-я от осевой 1-я от осевой
Элементы дороги в плане	
Элементы дороги в продольном профиле	0/00



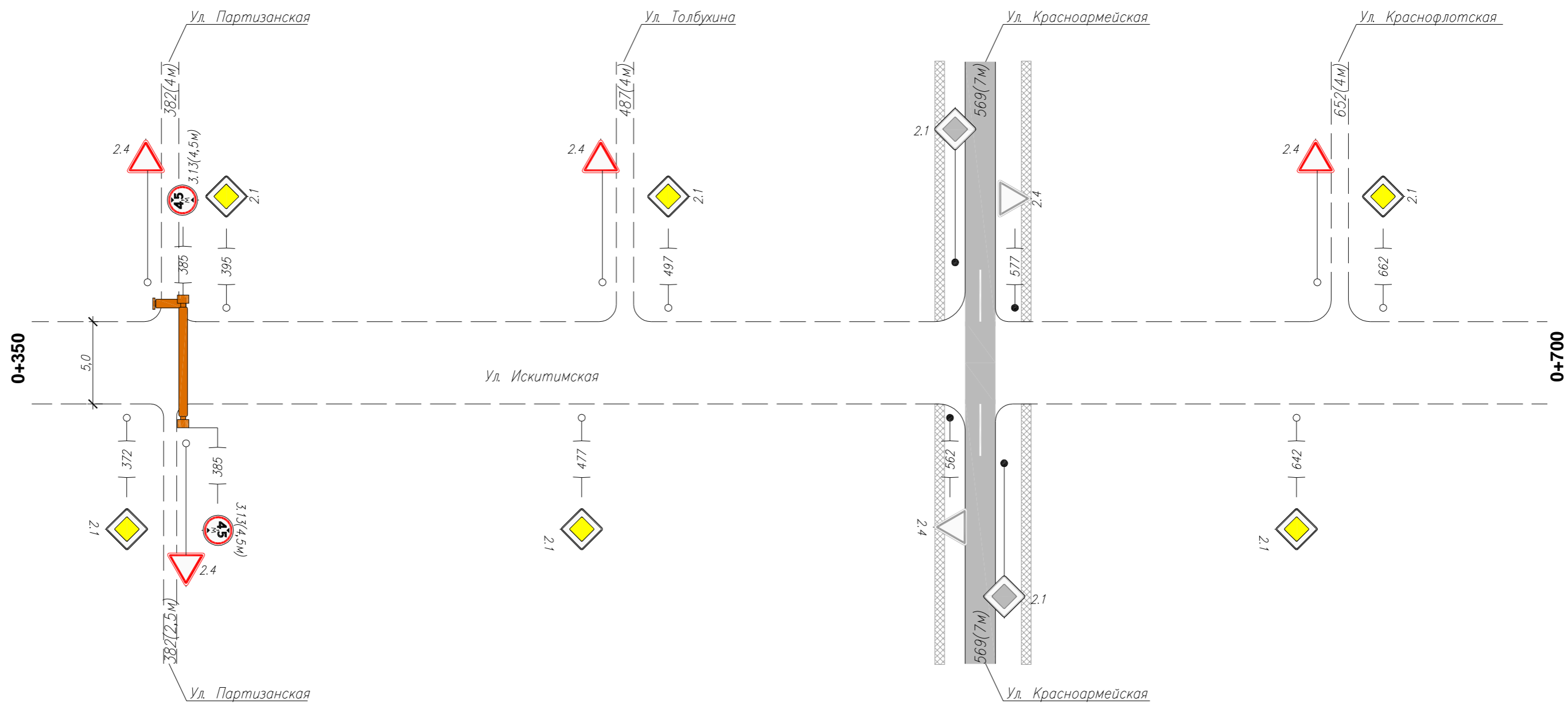
Инв. N подлин. Подпись и дата. Взам инв. N

Горизонтальная дорожная разметка справа	Осевая линия	
	1-я от осевой	
	2-я от осевой	
Дорожные ограждения и направл. уст-ва справа		
Тротуары справа		

Изм.	Кол.уч.	Лист	N док.	Подп.	Дата

0851300000124000178 – ОДД  
Ул. Искитимская

Тротуары слева	
Дорожные ограждения и направл. уст-ва слева	
Дорожные ограждения и направл. уст-ва по осевой	
Горизонтальная дорожная разметка слева	2-я от осевой
	1-я от осевой
Элементы дороги в плане	
Элементы дороги в продольном профиле	0/00



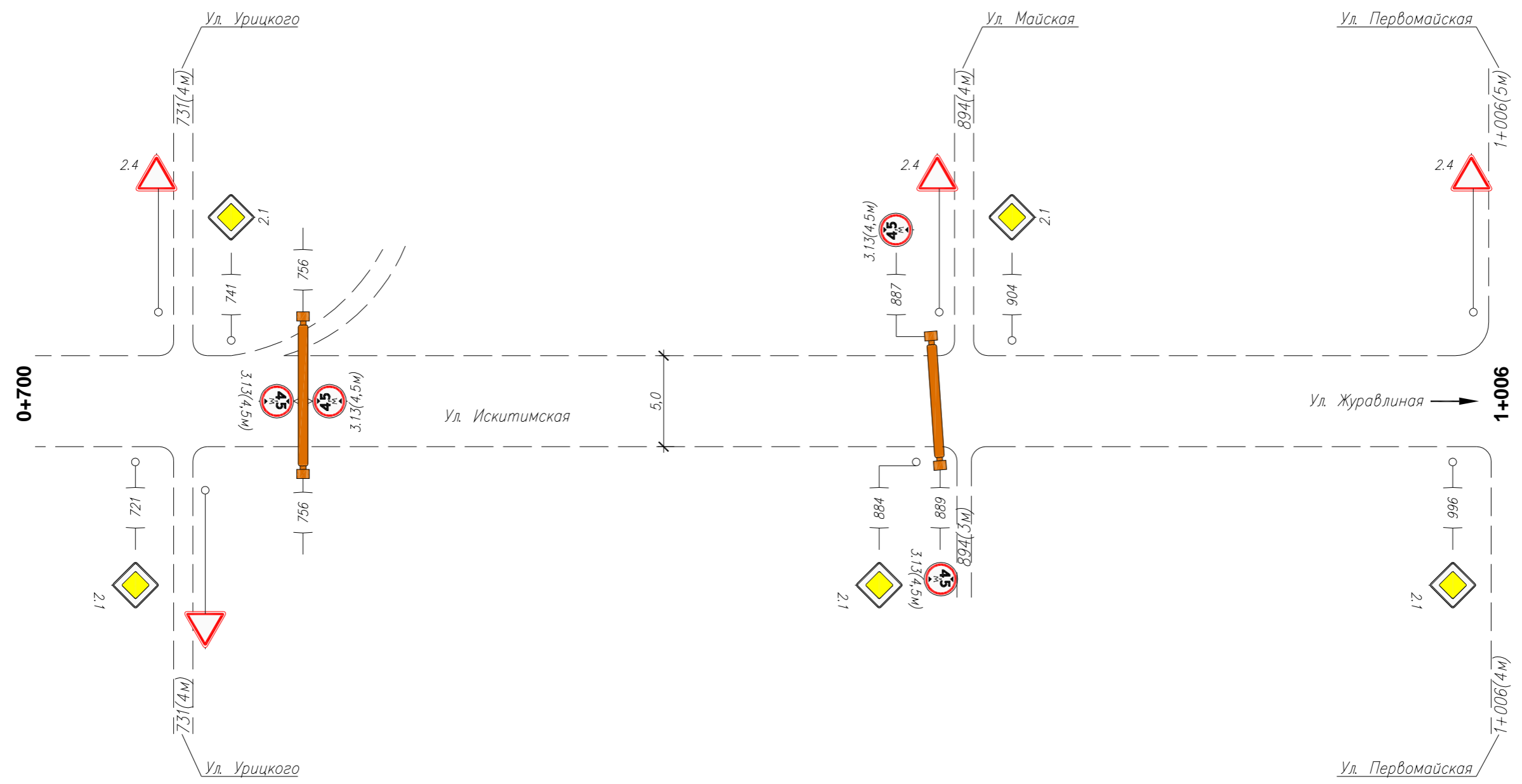
Инв. N подлин. / Подпись и дата / Взам инв. N

Горизонтальная дорожная разметка справа	Осевая линия	
	1-я от осевой	
	2-я от осевой	
Дорожные ограждения и направл. уст-ва справа		
Тротуары справа		

Изм.	Кол.уч.	Лист	N док.	Подп.	Дата

0851300000124000178-ОДД  
Ул. Искитимская

Тротуары слева	
Дорожные ограждения и направл. уст-ва слева	
Дорожные ограждения и направл. уст-ва по осевой	
Горизонтальная дорожная разметка слева	2-я от осевой
	1-я от осевой
Элементы дороги в плане	
Элементы дороги в продольном профиле	0/00



Инв. N подлин. Подпись и дата. Взам инв. N

Горизонтальная дорожная разметка справа	Осевая линия	
	1-я от осевой	
	2-я от осевой	
Дорожные ограждения и направл. уст-ва справа		
Тротуары справа		

Изм.	Кол.уч.	Лист	N док.	Подп.	Дата

0851300000124000178-ОДД  
Ул. Искитимская

Ведомость размещения дорожных знаков

№ п/п	Номер знака по ГОСТ Р 52290-2004	Наименование знака	Типоразмер знака	Площадь знаков, м2 (для знаков индивидуального проектирования)	Адрес (км + м)	Установлено/требуется установить	Количество	Месторасположение	
1	2	3	4	5	6	7	8	9	10
<b>ЗНАКИ ПРИОРИТЕТА</b>									
1	2.1	Главная дорога	2		0+372	требуется	1		справа
2			2		0+395	требуется	1	слева	
3			2		0+477	требуется	1		справа
4			2		0+497	требуется	1	слева	
5			2		0+642	требуется	1		справа
6			2		0+642	требуется	1		справа
7			2		0+662	требуется	1	слева	
8			2		0+721	требуется	1		справа
9			2		0+741	требуется	1	слева	
10			2		0+884	требуется	1		справа
11			2		0+904	требуется	1	слева	
12			2		0+996	требуется	1		справа
13	2.4	Уступите дорогу	2		0+008	требуется	1	слева	
14			2		0+265	требуется	1	слева	
15			2		0+265	требуется	1		справа
16			2		0+286	требуется	1	слева	
17			2		0+562	установлен	1		справа
18			2		0+577	установлен	1	слева	
		<b>Итого установлено</b>					2		
		<b>Итого требуется</b>					16		
		<b>Итого</b>					18		
<b>ЗАПРЕЩАЮЩИЕ ЗНАКИ</b>									
19	3.13(4,5м)	Ограничение высоты	2		0+385	требуется	1	слева	
20			2		0+385	требуется	1		справа
21			2		0+756	требуется	1		справа
22			2		0+756	требуется	1	слева	
23			2		0+887	требуется	1	слева	
24			2		0+889	требуется	1		справа
		<b>Итого установлено</b>					0		
		<b>Итого требуется</b>					6		
		<b>Итого</b>					6		
		<b>Итого установлено</b>					2		
		<b>Итого требуется</b>					22		
		<b>Итого</b>					24		

Инв. N подлин. Подпись и дата

Изм.	Кол.уч.	Лист	N док	Подп.	Дата
------	---------	------	-------	-------	------

0851300000124000178 – ОДД  
Ул. Искитимская

Лист  
4