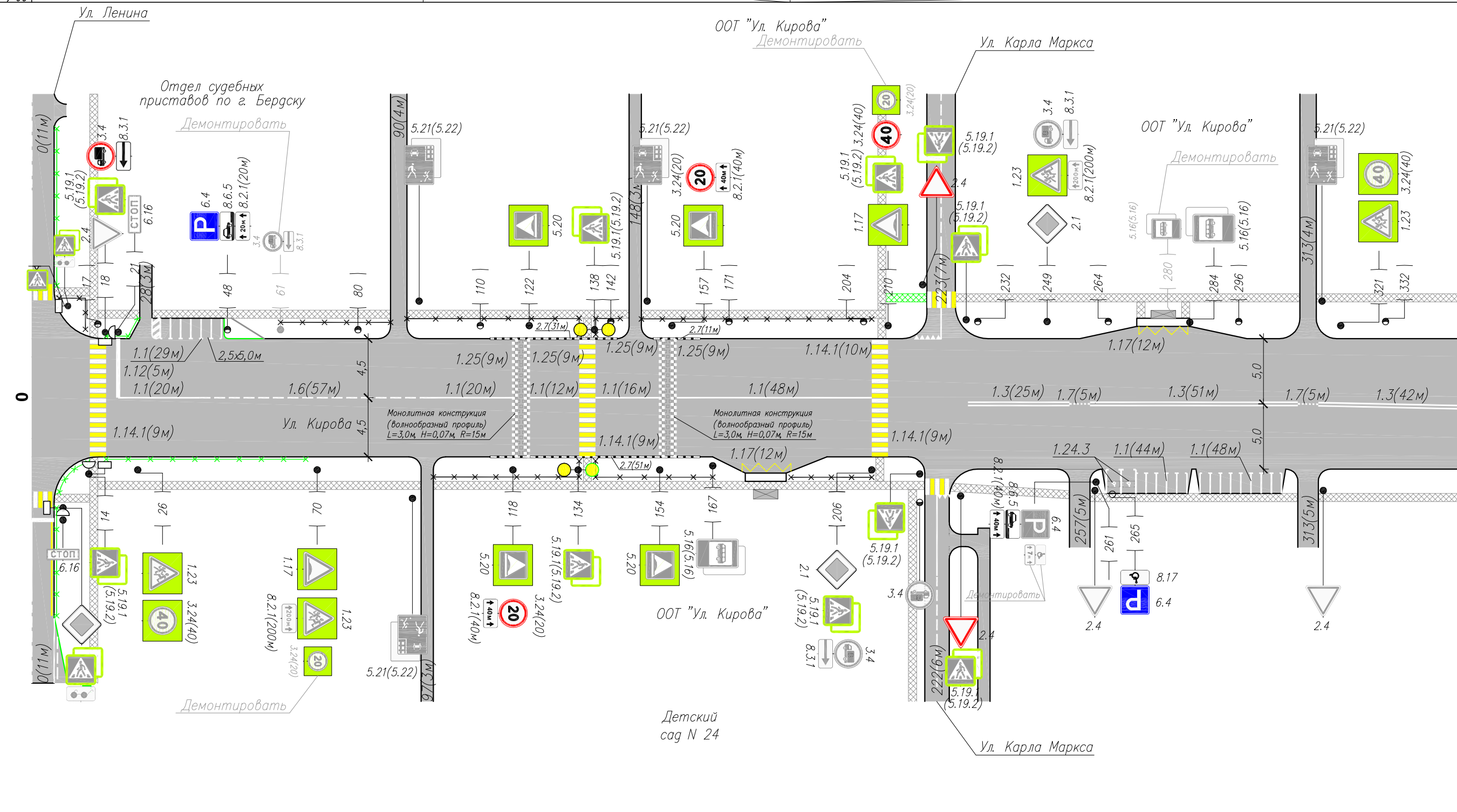


Тротуары слева	0	10	16	26	30	88	92	146	150	210	210	220	226	311	315
Дорожные ограждения и направл. уст-ва слева		ПО 7-14	ПО 18-27			ПО 61-88		ПО 92-134	ПО 138-144	ПО 150-206					
Дорожные ограждения и направл. уст-ва по осевой															
Горизонтальная дорожная разметка слева		2-я от осевой	1-я от осевой							1.11(15м) 171-186	1.1(3м) 186-189	1.11(15м) 189-204			
Элементы дороги в плане															
Элементы дороги в продольном профиле	0						96			186	186				



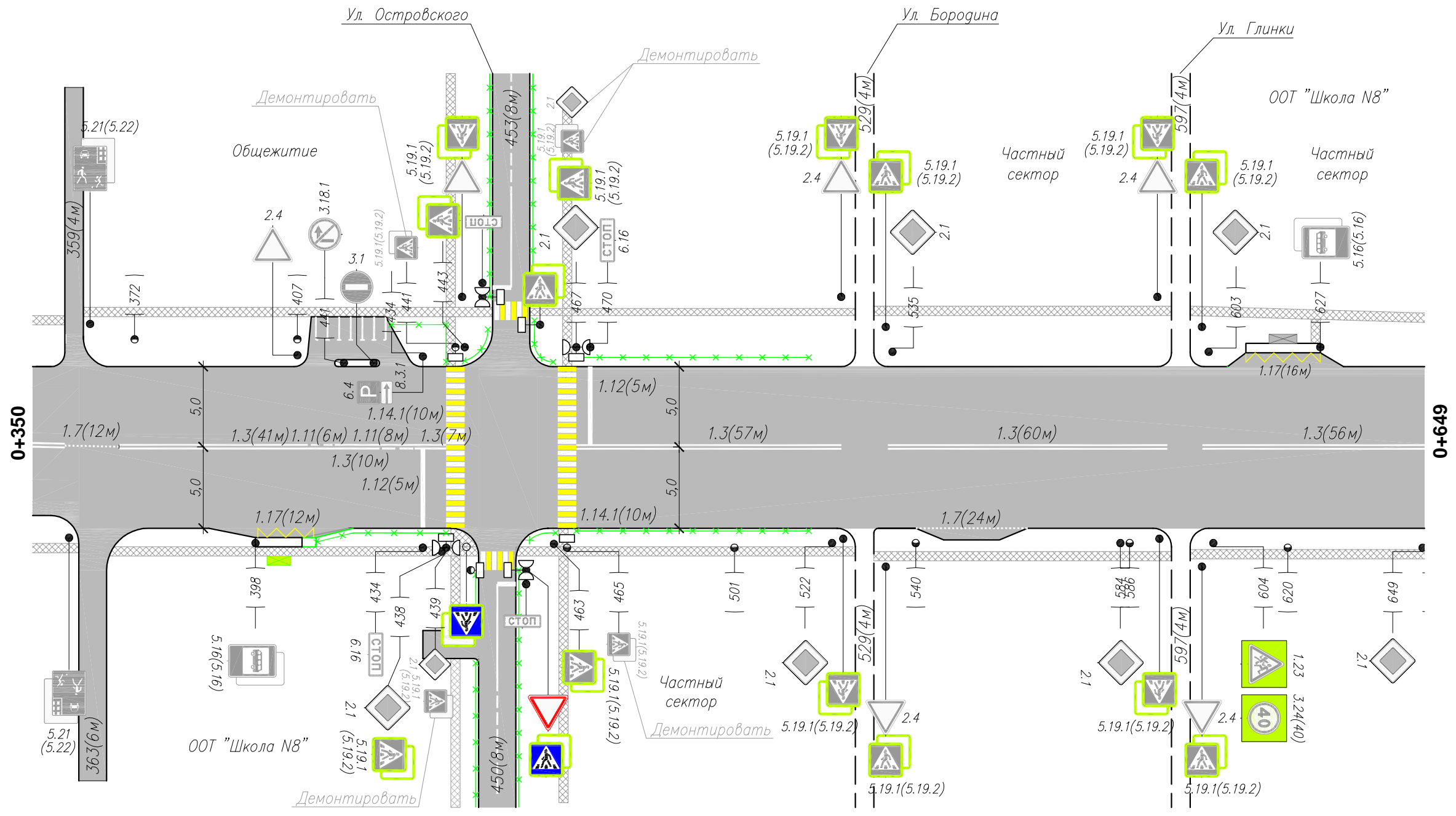
Горизонтальная дорожная разметка справа	Осевая линия		1.1(20м) 21-41	1.6(57м) 41-98	1.1(20м) 98-118	1.1(12м) 122-134	1.1(16м) 138-154	1.1(48м) 158-206	1.3(25м) 230-254	1.7(5м) 254-260	1.3(51м) 260-310	1.7(5м) 310-316	1.3(42м) 316-357	
	1-я от осевой													
	2-я от осевой													
Дорожные ограждения и направл. уст-ва справа		ПО 7-14	ПО 18-68		ПО 99-134	ПО 144-167	ПО 186-206							
Тротуары справа	0	10	16	96	98				219	225	254	260	310	316

Инв. N подлин. / Подпись и дата / Взам инв. N

Изм.	Кол.уч.	Лист N	док	Подп.	Дата
------	---------	--------	-----	-------	------

049-ОДД
Ул. Кирова

Тротуары слева	357	361	449	457	527	531	595	599		
Дорожные ограждения и направл. уст-ва слева	ПО 427-439		ПО 467-517							
Дорожные ограждения и направл. уст-ва по осевой										
Горизонтальная дорожная разметка слева	2-я от осевой							1.11(15м) 607-622	1.1(13м) 622-635	1.11(15м) 635-650
	1-я от осевой									
Элементы дороги в плане										
Элементы дороги в продольном профиле	0/00								606	



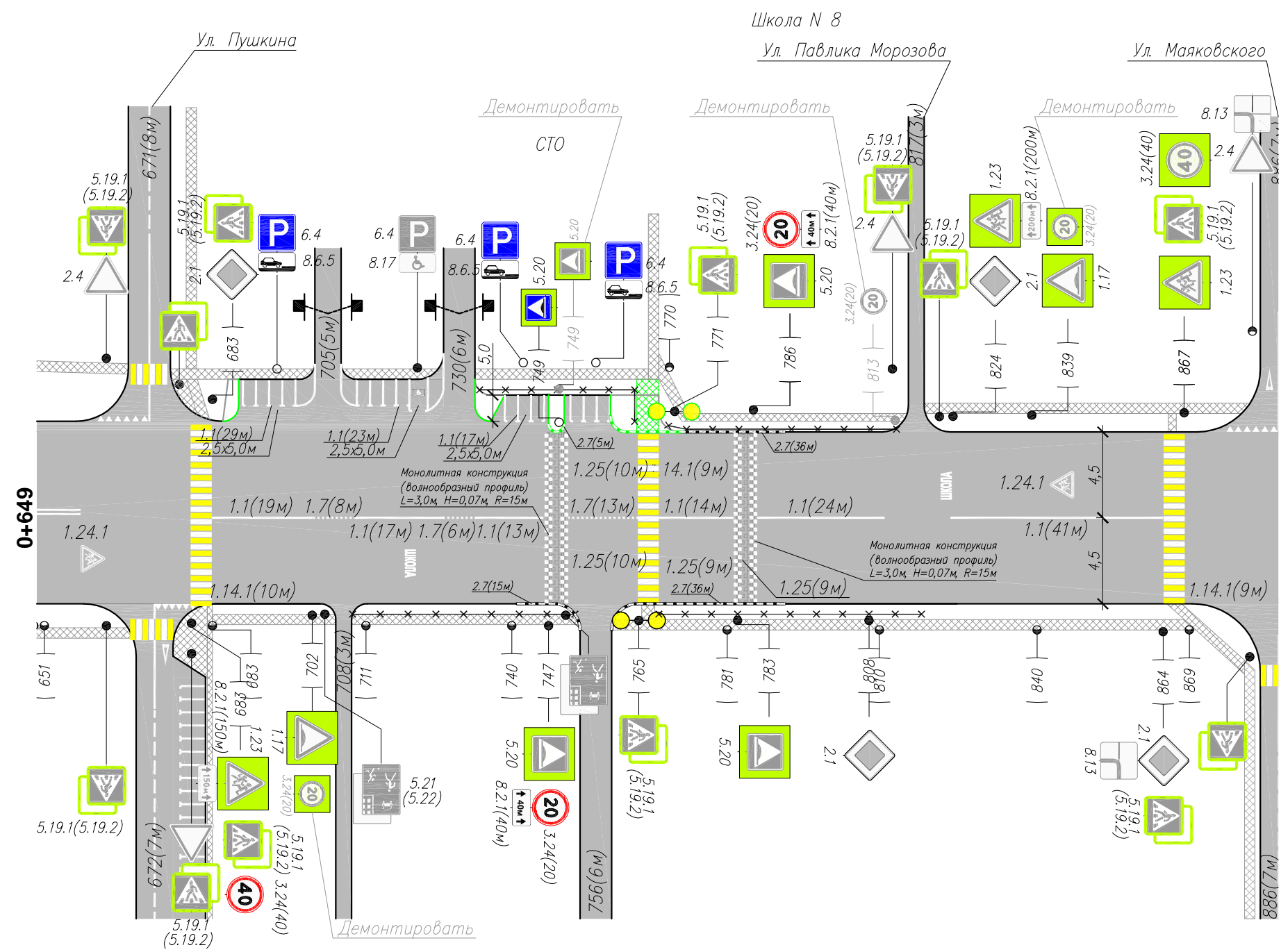
Горизонтальная дорожная разметка справа	Осевая линия	1.7(12м) 357-369	1.3(41м) 369-409	1.11(6м) 409-415	1.3(10м) 415-425	1.11(8м) 425-432	1.3(7м) 432-439	1.3(57м) 467-524	1.3(60м) 534-594	1.3(56м) 602-658	
	1-я от осевой							1.7(24м) 540-564			
	2-я от осевой										
Дорожные ограждения и направл. уст-ва справа	ПО 411-439		ПО 457-463		ПО 467-517						
Тротуары справа	360	366	446	454	527	531	595	599			

Инв. N подлин. Подпись и дата. Взам инв. N

Изм.	Кол.уч.	Лист	N док.	Подп.	Дата

049-ОДД
Ул. Кирова

Тротуары слева	667	675	702	708	727	733	764	768	816	819	883
Дорожные ограждения и направл. уст-ва слева	ПО 734-763					ПО 770-813					
Дорожные ограждения и направл. уст-ва по осевой											
Горизонтальная дорожная разметка слева	2-я от осевой										
	1-я от осевой	1.1(9м) 768-777									
Элементы дороги в плане											
Элементы дороги в продольном профиле	0/00										



Горизонтальная дорожная разметка справа	Осевая линия	1.1(19м)	1.7(8м)	1.1(17м)	1.7(6м)	1.1(13м)	1.7(13м)	1.1(14м)	1.1(24м)	1.1(41м)	
	1-я от осевой	683-702	702-710	710-727	727-733	733-746	751-764	768-782	787-811	823-864	
	2-я от осевой										
Дорожные ограждения и направл. уст-ва справа	ПО 710-752					ПО 768-818					
Тротуары справа	668	683	706	710	753	759					882

Инв. N подлин. Подпись и дата. Взам инв. N

Изм.	Кол.уч.	Лист N док.	Погн.	Дата

049-ОДД
Ул. Кирова

Сводная ведомость объемов горизонтальной дорожной разметки

№ км	1.1	1.3	1.6	1.7	1.11	1.12	1.14.1	1.17	1.24.1	1.24.3	1.25	Площадь на км, м2
	п.м.	п.м.	п.м.	п.м.	п.м.	п.м.	м.п.	п.м	шт.	шт.	п.м.	
Ширина, м	0,1	0,15	0,1	0,1	0,1	0,4	4	0,1	1,6	1	1	
Коэф. Прив.	1	2	0,75	0,5	1,75	1	0,8	1,75	0,313	0,69	0,4	
1	434	349	57	73	14	15	85	52	2	3	74	478,25
Итого:	434,00	349,00	57,00	73,00	14,00	15,00	85,00	52,00	2,00	3,00	74,00	
линейные км	0,434	0,349	0,057	0,073	0,014	0,015	0,085	0,052	0,002	0,003	0,074	
приведенный км	0,434	0,698	0,043	0,037	0,025	0,015	0,068	0,091	0,001	0,002	0,030	Всего, м2:
Площадь, м2	43,40	104,70	4,28	3,65	2,45	6,00	272,00	9,10	1,00	2,07	29,60	478,25
Площадь желтой краски, м2	0,00	0,00	0,00	0,00	0,00	0,00	136,00	9,10	0,00	0,00	0,00	145,10
Площадь белой краски, м2	43,40	104,70	4,28	3,65	2,45	6,00	136,00	0,00	1,00	2,07	29,60	333,15

Сводная ведомость объемов вертикальной дорожной разметки

№ км	2.7	Площадь на км, м2
	п.м.	
Ширина, м	0,3	
Коэф. Прив.	1	
1	185,0	55,5
Итого:	185,00	
линейные км	0,185	
приведенный км	0,185	Всего, м2:
Площадь, м2	55,50	55,50
Площадь чёрной краски, м2	22,20	22,20
Площадь белой краски, м2	33,30	33,30

Инв. N подлин.
Подпись и дата
Взам инв. N

Изм.	Кол.уч.	Лист	N док	Погн.	Дата
------	---------	------	-------	-------	------

049-ОДД
Ул. Кирова

Лист
4

Ведомость размещения дорожных знаков

№ п/п	Номер знака по ГОСТ Р 52290-2004	Наименование знака	Типоразмер знака	Площадь знаков, м2 (для знаков индивидуального проектирования)	Адрес (км + м)	Установлено/требуется установить	Количество	Месторасположение	
1	2	3	4	5	6	7	8	9	10
		ПРЕДУПРЕЖДАЮЩИЕ ЗНАКИ							
1	1.17	Искусственная неровность	2		0+070	установлен	1		справа
2			2		0+210	требуется	1	слева	
3			2		0+702	установлен	1		справа
4			2		0+839	установлен	1	слева	
5	1.23	Дети	2		0+026	установлен	1		справа
6			2		0+070	установлен	1		справа
7			2		0+249	установлен	1	слева	
8			2		0+321	установлен	1	слева	
9			2		0+604	установлен	1		справа
10			2		0+683	установлен	1		справа
11			2		0+824	установлен	1	слева	
12			2		0+867	установлен	1	слева	
		Итого установлено					11		
		Итого требуется					1		
		Итого					12		
		ЗНАКИ ПРИОРИТЕТА							
13	2.1	Главная дорога	2		0+206	установлен	1		справа
14			2		0+249	установлен	1	слева	
15			2		0+438	установлен	1		справа
16			2		0+467	установлен	1	слева	
17			2		0+522	установлен	1		справа
18			2		0+535	установлен	1	слева	
19			2		0+584	установлен	1		справа
20			2		0+603	установлен	1	слева	
21			2		0+649	установлен	1		справа
22			2		0+683	установлен	1	слева	
23			2		0+808	установлен	1		справа
24			2		0+824	установлен	1	слева	
25			2		0+864	установлен	1		справа
26	2.4	Уступите дорогу	2		0+018	установлен	1	слева	
27			2		на примыкании	установлен	1	слева	
28			2		на примыкании	установлен	1	слева	
29			2		на примыкании	установлен	1	слева	
30			2		на примыкании	установлен	1	слева	
31			2		на примыкании	требуется	1	слева	
32			2		на примыкании	установлен	1		справа
33			2		на примыкании	установлен	1		справа
		Итого установлено					20		
		Итого требуется					1		
		Итого					21		
		ЗАПРЕЩАЮЩИЕ ЗНАКИ							
34	3.1	Въезд запрещен	2		на примыкании	установлен	1	слева	
35	3.18.1	Поворот направо запрещен	2		0+441	установлен	1	слева	
36	3.24(20)	Ограничение максимальной скорости 20 км/ч	2		0+118	требуется	1		справа
37			2		0+157	требуется	1	слева	
38			2		0+747	требуется	1		справа
39			2		0+786	требуется	1	слева	

Взам инв. N

Погнись и дата

Инв. N подлин.

Изм.	Кол.уч.	Лист	N док	Погн.	Дата
------	---------	------	-------	-------	------

049-ОДД
Ул. Кирова

Лист
5

Ведомость размещения дорожных знаков

№ п/п	Номер знака по ГОСТ Р 52290-2004	Наименование знака	Типоразмер знака	Площадь знаков, м2 (для знаков индивидуального проектирования)	Адрес (км + м)	Установлено/требуется установить	Количество	Месторасположение	
1	2	3	4	5	6	7	8	9	10
40	3.24(40)	Ограничение максимальной скорости 40 км/ч	2		0+026	установлен	1		справа
41			2		0+210	требуется	1	слева	
42			2		0+321	требуется	1	слева	
43			2		0+604	установлен	1		справа
44			2		0+683	требуется	1		справа
45			2		0+867	установлен	1	слева	
46	3.4	Движение грузовых автомобилей запрещено	2		0+018	требуется	1	слева	
47			2		0+206	установлен	1		справа
48			2		0+249	установлен	1	слева	
		Итого установлено					7		
		Итого требуется					8		
		Итого					15		
		ЗНАКИ ОСОБЫХ ПРЕДПИСАНИЙ							
49	5.16	Место остановки автобуса и (или) троллейбуса	2		0+167	установлен	1		справа
50			2		0+167	установлен	1		справа
51			2		0+284	установлен	1	слева	
52			2		0+284	установлен	1	слева	
53			2		0+398	установлен	1		справа
54			2		0+398	установлен	1		справа
55			2		0+627	установлен	1	слева	
56			2		0+627	установлен	1	слева	
57	5.19.1	Пешеходный переход	2		0+014	установлен	1		справа
58			2		0+018	установлен	1	слева	
59			2		0+134	установлен	1		справа
60			2		0+138	установлен	1	слева	
61			2		0+206	установлен	1		справа
62			2		0+210	установлен	1	слева	
63			2		0+438	установлен	1		справа
64			2		0+443	требуется	1	слева	
65			2		0+463	установлен	1		справа
66			2		0+467	установлен	1	слева	
67			2		0+683	установлен	1	слева	
68			2		0+683	установлен	1		справа
69			2		0+765	установлен	1		справа
70			2		0+771	установлен	1	слева	
71			2		0+864	установлен	1		справа
72			2		0+867	установлен	1	слева	
73			2		на примыкании	установлен	1	слева	
74			2		на примыкании	установлен	1	слева	
75			2		на примыкании	установлен	1	слева	
76			2		на примыкании	установлен	1	слева	
77			2		на примыкании	установлен	1	слева	
78			2		на примыкании	установлен	1	слева	
79			2		на примыкании	требуется	1	слева	
80			2		на примыкании	требуется	1	слева	
81			2		на примыкании	установлен	1		справа
82			2		на примыкании	установлен	1		справа
83			2		на примыкании	установлен	1		справа
84			2		на примыкании	установлен	1		справа
85	5.19.2	Пешеходный переход	2		0+014	установлен	1		справа

Взам инв. N

Подпись и дата

Инв. N подлин.

Изм.	Кол.уч.	Лист	N док	Погн.	Дата
------	---------	------	-------	-------	------

049-ОДД
Ул. Кирова

Лист
6

Ведомость размещения дорожных знаков

№ п/п	Номер знака по ГОСТ Р 52290-2004	Наименование знака	Типоразмер знака	Площадь знаков, м2 (для знаков индивидуального проектирования)	Адрес (км + м)	Установлено/требуется установить	Количество	Месторасположение	
1	2	3	4	5	6	7	8	9	10
86			2		0+018	установлен	1	слева	
87			2		0+134	установлен	1		справа
88			2		0+138	установлен	1	слева	
89			2		0+206	установлен	1		справа
90			2		0+210	установлен	1	слева	
91			2		0+438	установлен	1		справа
92			2		0+443	требуется	1	слева	
93			2		0+463	установлен	1		справа
94			2		0+467	установлен	1	слева	
95			2		0+683	установлен	1	слева	
96			2		0+683	установлен	1		справа
97			2		0+765	установлен	1		справа
98			2		0+771	установлен	1	слева	
99			2		0+864	установлен	1		справа
100			2		0+867	установлен	1	слева	
101			2		на примыкании	установлен	1	слева	
102			2		на примыкании	установлен	1	слева	
103			2		на примыкании	установлен	1	слева	
104			2		на примыкании	установлен	1	слева	
105			2		на примыкании	установлен	1	слева	
106			2		на примыкании	установлен	1	слева	
107			2		на примыкании	требуется	1	слева	
108			2		на примыкании	требуется	1	слева	
109			2		на примыкании	установлен	1		справа
110			2		на примыкании	установлен	1		справа
111			2		на примыкании	установлен	1		справа
112			2		на примыкании	установлен	1		справа
113	5.20	Искусственная неровность	2		0+118	установлен	1		справа
114			2		0+122	установлен	1	слева	
115			2		0+154	установлен	1		справа
116			2		0+157	установлен	1	слева	
117			2		0+747	установлен	1		справа
118			2		0+749	требуется	1	слева	
119			2		0+783	установлен	1		справа
120			2		0+786	установлен	1	слева	
121	5.21	Жилая зона	2		на примыкании	установлен	1	слева	
122			2		на примыкании	установлен	1	слева	
123			2		на примыкании	установлен	1	слева	
124			2		на примыкании	установлен	1	слева	
125			2		на примыкании	установлен	1		справа
126			2		на примыкании	установлен	1		справа
127			2		на примыкании	установлен	1		справа
128			2		на примыкании	установлен	1		справа
129	5.22	Конец жилой зоны	2		на примыкании	установлен	1	слева	
130			2		на примыкании	установлен	1	слева	
131			2		на примыкании	установлен	1	слева	
132			2		на примыкании	установлен	1	слева	
133			2		на примыкании	установлен	1		справа
134			2		на примыкании	установлен	1		справа
135			2		на примыкании	установлен	1		справа

Взам инв. N

Подпись и дата

Инв. N подлин.

Изм.	Кол.уч.	Лист	N док	Погн.	Дата
------	---------	------	-------	-------	------

049-ОДД
Ул. Кирова

Лист
7

Ведомость размещения дорожных знаков

№ п/п	Номер знака по ГОСТ Р 52290-2004	Наименование знака	Типоразмер знака	Площадь знаков, м2 (для знаков индивидуального проектирования)	Адрес (км + м)	Установлено/требуется установить	Количество	Месторасположение	
1	2	3	4	5	6	7	8	9	10
136			2		на примыкании	установлен	1		справа
		Итого установлено					81		
		Итого требуется					7		
		Итого					88		
		ИНФОРМАЦИОННЫЕ ЗНАКИ							
137	6.16	Стоп-линия	2		0+021	установлен	1	слева	
138			2		0+434	установлен	1		справа
139			2		0+470	установлен	1	слева	
140	6.4	Парковка	2		0+048	требуется	1	слева	
141			2		0+261	установлен	1		справа
142			2		0+265	требуется	1		справа
143			2		0+434	установлен	1	слева	
144			2		на примыкании	требуется	1	слева	
145			2		на примыкании	установлен	1	слева	
146			2		на примыкании	требуется	1	слева	
147			2		на примыкании	требуется	1	слева	
		Итого установлено					6		
		Итого требуется					5		
		Итого					11		
		ЗНАКИ ДОПОЛНИТЕЛЬНОЙ ИНФОРМАЦИИ (ТАБЛИЧКИ)							
148	8.13	Направление главной дороги	2		0+864	установлен	1		справа
149	8.17	Инвалиды	2		0+265	требуется	1		справа
150			2		на примыкании	установлен	1	слева	
151	8.2.1(150м)	Зона действия	2		0+683	установлен	1		справа
152	8.2.1(200м)	Зона действия	2		0+070	установлен	1		справа
153			2		0+249	установлен	1	слева	
154			2		0+824	установлен	1	слева	
155	8.2.1(20м)	Зона действия	2		0+048	требуется	1	слева	
156	8.2.1(40м)	Зона действия	2		0+118	требуется	1		справа
157			2		0+157	требуется	1	слева	
158			2		0+261	требуется	1		справа
159			2		0+747	требуется	1		справа
160			2		0+786	требуется	1	слева	
161	8.3.1	Направления действия	2		0+018	требуется	1	слева	
162			2		0+206	установлен	1		справа
163			2		0+249	установлен	1	слева	
164			2		0+434	установлен	1	слева	
165	8.6.5	Способ постановки транспортного средства на стоянку	2		0+048	требуется	1	слева	
166			2		0+261	требуется	1		справа
167			2		на примыкании	требуется	1	слева	
168			2		на примыкании	требуется	1	слева	
169			2		на примыкании	требуется	1	слева	
		Итого установлено					9		
		Итого требуется					13		
		Итого					22		
		Итого установлено					134		
		Итого требуется					35		
		Итого					169		

Взам инв. N

Подпись и дата

Инв. N подлин.

Изм.	Кол.уч.	Лист	N док	Подп.	Дата
------	---------	------	-------	-------	------

049-ОДД
Ул. Кирова

Лист
8

Ведомость наличия искусственного освещения

№ п/п	Начало участка, км+м	Конец участка, км+м	Объект установки	Количество опор \ светильников	Протяженность, м		Расположение
					Проектируемые в соответствии с нормативными документами, м	Фактически установленные, м	
1	2	3	4	5	6	7	8
Итого				26\26	0	828	
1	0+017	0+441		14\14		424	Слева
2	0+465	0+869		12\12		404	Справа

Инв. N подлин. Подпись и дата. Взам инв. N

Изм.	Кол.уч.	Лист	N док.	Подп.	Дата
------	---------	------	--------	-------	------

049-ОДД
Ул. Кирова

Ведомость наличия остановочных пунктов

№ п/п	Адрес, км+м	Расположение	Наличие посадочных площадок, заездных карманов, павильонов		Наличие переходно-скоростных полос	Длина по нормативу		Фактическая длина	
			Обустроено	Отсутствует		Разгон	Торможение	Разгон	Торможение
1	2	3	4	5	6	7	8	9	10
1	0+167	справа	посад.пл., павильон	заезд карман	нет	-	-	-	-
2	0+280	слева	посад.пл., павильон	заезд карман	нет	-	-	-	-
3	0+398	справа	посад.пл., павильон	заезд карман	нет	-	-	-	-
4	0+627	слева	посад.пл., павильон	заезд карман	нет	-	-	-	-

Инв. N подлин. Подпись и дата
Взам инв. N

Изм.	Кол.уч.	Лист	N док	Подп.	Дата
------	---------	------	-------	-------	------

049-ОДД
Ул. Кирова

Ведомость размещения пешеходных дорожек (тротуаров)

№ п/п	Начало участка, км+м	Конец участка, км+м	Расположение	Объект установки	Протяженность, м	
					Проектируемые в соответствии с нормативными документами, м	Фактически установленные, м
1	2	3	4	5	6	7
Итого					158	1428
1	0+000	0+010	Справа			10
2	0+000	0+010	Слева			10
3	0+016	0+096	Справа			80
4	0+016	0+026	Слева			10
5	0+030	0+088	Слева			58
6	0+092	0+146	Слева			54
7	0+098	0+219	Справа			121
8	0+150	0+220	Слева			70
9	0+225	0+254	Справа			29
10	0+226	0+311	Слева			85
11	0+260	0+310	Справа			50
12	0+315	0+357	Справа			42
13	0+316	0+360	Справа			44
14	0+361	0+449	Слева		88	
15	0+366	0+446	Справа			80
16	0+454	0+527	Справа			73
17	0+457	0+527	Слева		70	
18	0+531	0+595	Справа			64
19	0+531	0+595	Слева			64
20	0+599	0+668	Справа			69
21	0+599	0+667	Слева			68
22	0+675	0+702	Слева			27
23	0+683	0+706	Справа			23
24	0+708	0+727	Слева			19
25	0+710	0+753	Справа			43
26	0+759	0+882	Справа			123
27	0+768	0+816	Слева			48
28	0+819	0+883	Слева			64

Инв. N подлин. Подпись и дата
Взам инв. N

Изм.	Кол.уч.	Лист	N док	Подп.	Дата
------	---------	------	-------	-------	------

049-ОДД
Ул. Кирова

Ведомость размещения пешеходных ограждений

№ п/п	Начало участка, км+м	Конец участка, км+м	Протяженность, м		Дата установки, г	Расположение	Тип	Высота, м	Материал	Зона расположения
			Проектируемые в соответствии с нормативными документами, м	Фактически установленные, м						
1	2	3	4	5	6	7	8	9	10	11
Итого			212	403						
1	0+007	0+014		7		Слева				
2	0+007	0+014	7			Справа				
3	0+018	0+027	9			Слева				
4	0+018	0+068	50			Справа				
5	0+061	0+088		27		Слева				
6	0+092	0+134		42		Слева				
7	0+099	0+134		35		Справа				
8	0+138	0+144		6		Слева				
9	0+144	0+167		23		Справа				
10	0+144	0+167		23		Справа				
11	0+150	0+206		56		Слева				
12	0+186	0+206		20		Справа				
13	0+411	0+439	28			Справа				
14	0+427	0+439	12			Слева				
15	0+457	0+463	6			Справа				
16	0+467	0+517	50			Слева				
17	0+467	0+517	50			Справа				
18	0+710	0+752		42		Справа				
19	0+734	0+763		29		Слева				
20	0+768	0+818		50		Справа				
21	0+770	0+813		43		Слева				

Инв. N подлин. Подпись и дата. Взам инв. N

Изм.	Кол.уч.	Лист	N док.	Подп.	Дата
------	---------	------	--------	-------	------

049-ОДД
Ул. Кирова

Ведомость размещения искусственных неровностей

№ п/п	Адрес, км+м	существующая/ проектируемая	монолитная/ сборно- разборная	габариты (длина, ширина, высота), м
1	2	2	2	2
1	0+118	существующая	монолитная	9х3х0,07
2	0+154	существующая	монолитная	9х3х0,07
3	0+747	существующая	монолитная	10х3х0,07
4	0+783	существующая	монолитная	9х3х0,07

Инв. N подлин. Подпись и дата. Взам инв. N

Изм.	Кол.уч.	Лист	N док.	Подп.	Дата
------	---------	------	--------	-------	------

049-ОДД
Ул. Кирова