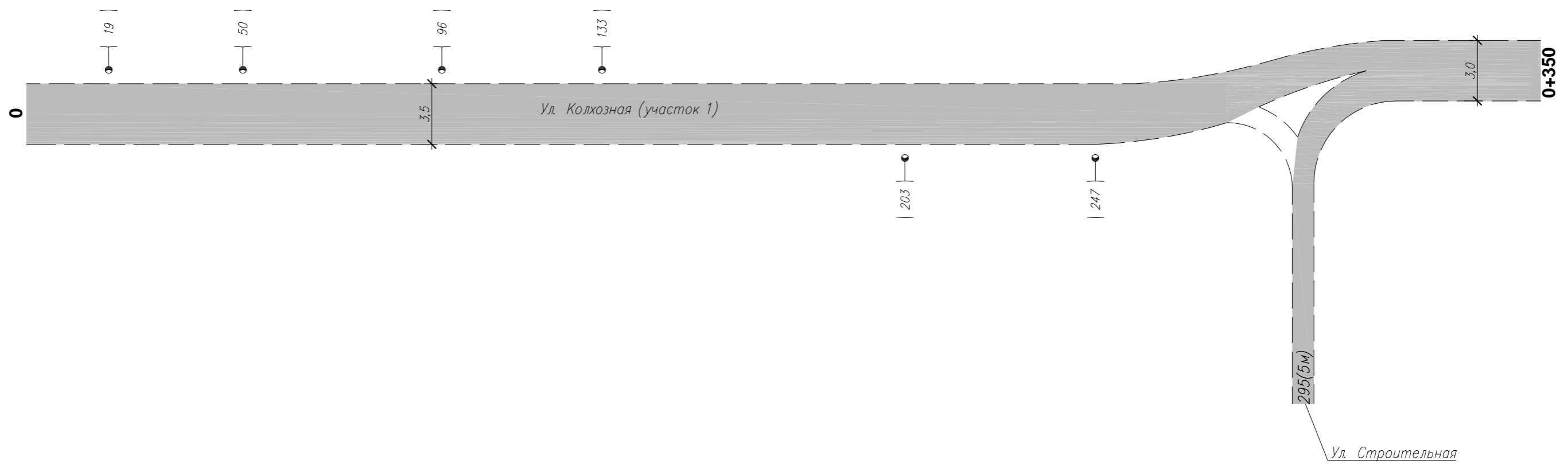


Тротуары слева	
Дорожные ограждения и направл. уст-ва слева	
Дорожные ограждения и направл. уст-ва по осевой	
Горизонтальная дорожная разметка слева	2-я от осевой
	1-я от осевой
Элементы дороги в плане	126 L=27M 153 153 L=44M 197
Элементы дороги в продольном профиле	0/00



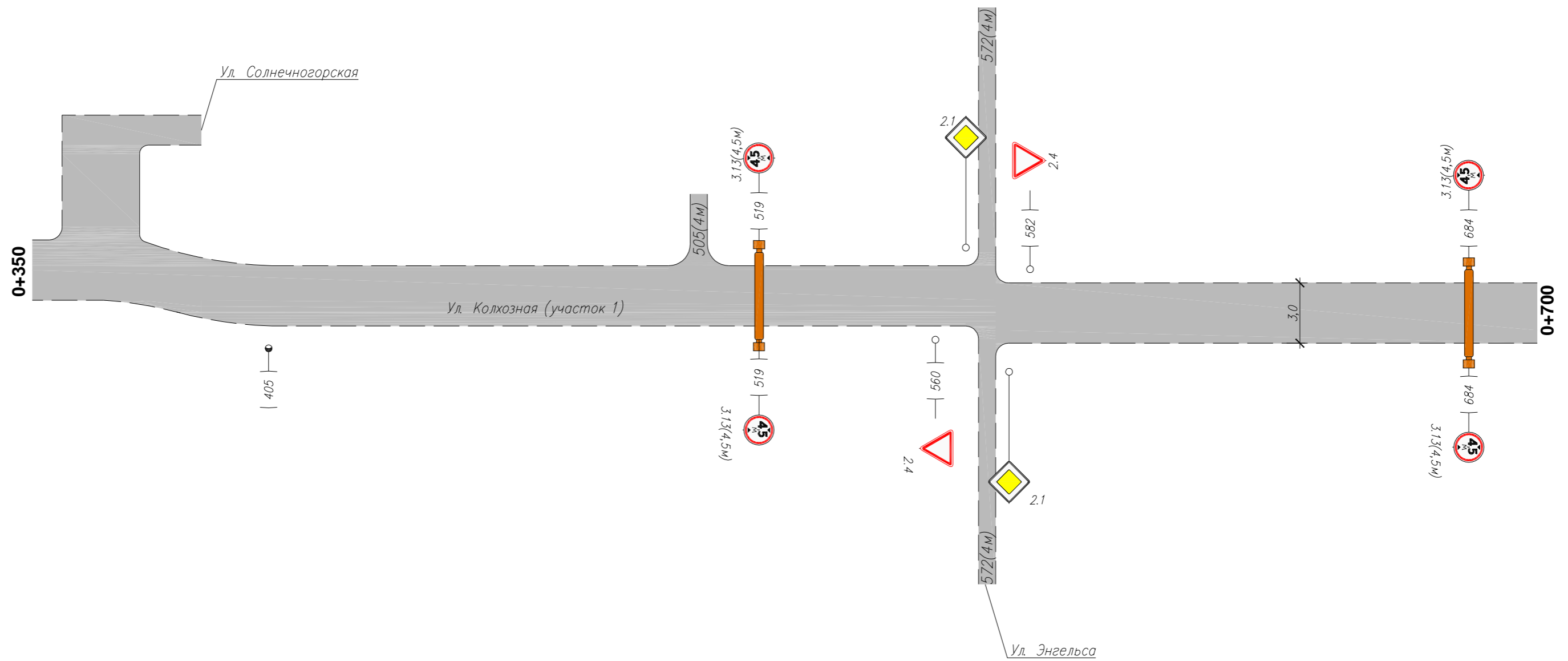
Инв. N подлин. Подпись и дата. Взам инв. N

Горизонтальная дорожная разметка справа	Осевая линия	
	1-я от осевой	
	2-я от осевой	
Дорожные ограждения и направл. уст-ва справа		
Тротуары справа		

Изм.	Кол.уч.	Лист	N док.	Подп.	Дата

086-ОДД
Ул. Колхозная (участок 1)

Тротуары слева	
Дорожные ограждения и направл. уст-ва слева	
Дорожные ограждения и направл. уст-ва по осевой	
Горизонтальная дорожная разметка слева	2-я от осевой
	1-я от осевой
Элементы дороги в плане	
Элементы дороги в продольном профиле	0/00



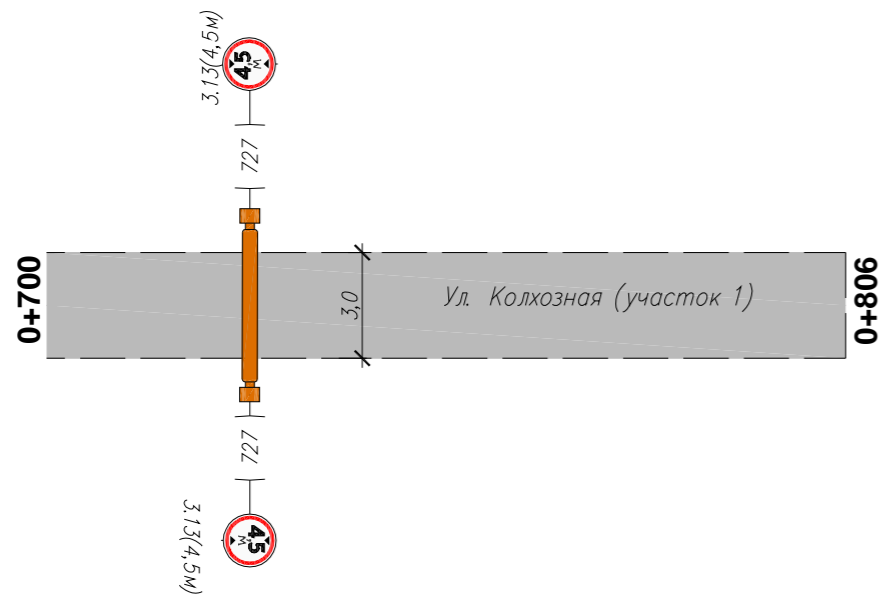
Инв. N подлин. / Подпись и дата / Взам инв. N

Горизонтальная дорожная разметка справа	Осевая линия
	1-я от осевой
	2-я от осевой
Дорожные ограждения и направл. уст-ва справа	Тротуары справа

Изм.	Кол.уч.	Лист	N док.	Подп.	Дата

086-ОДД
Ул. Колхозная (участок 1)

Тротуары слева	
Дорожные ограждения и направл. уст-ва слева	
Дорожные ограждения и направл. уст-ва по осевой	
Горизонтальная дорожная разметка слева	2-я от осевой
	1-я от осевой
Элементы дороги в плане	
Элементы дороги в продольном профиле	0/00



Инв. N подлин. / Подпись и дата / Взам инв. N

Горизонтальная дорожная разметка справа	Осевая линия	
	1-я от осевой	
	2-я от осевой	
Дорожные ограждения и направл. уст-ва справа	Тротуары справа	

Изм.	Кол.уч.	Лист	N док.	Подп.	Дата

086-ОДД
Ул. Колхозная (участок 1)

Ведомость размещения дорожных знаков

№ п/п	Номер знака по ГОСТ Р 52290-2004	Наименование знака	Типоразмер знака	Площадь знаков, м2 (для знаков индивидуального проектирования)	Адрес (км + м)	Установлено/требуется установить	Количество	Месторасположение	
								9	10
1	2	3	4	5	6	7	8	9	10
ЗНАКИ ПРИОРИТЕТА									
1	2.4	Уступите дорогу	2		0+560	требуется	1		справа
2			2		0+582	требуется	1	слева	
Итого установлено							0		
Итого требуется							2		
Итого							2		
ЗАПРЕЩАЮЩИЕ ЗНАКИ									
3	3.13(4,5м)	Ограничение высоты	2		0+519	требуется	1	слева	
4			2		0+519	требуется	1		справа
5			2		0+684	требуется	1	слева	
6			2		0+684	требуется	1		справа
7			2		0+727	требуется	1	слева	
8			2		0+727	требуется	1		справа
Итого установлено							0		
Итого требуется							6		
Итого							6		
Итого установлено							0		
Итого требуется							8		
Итого							8		

Ведомость размещения искусственного освещения

№ п/п	Начало участка, км+м	Конец участка, км+м	Объект установки	Количество опор \ светильников	Протяженность, м		Расположение
					Проектируемые в соответствии с нормативными документами, м	Фактически установленные, м	
1	2	3	4	5	6	7	8
Итого				7\7	0	316	
1	0+019	0+133		4\4		114	Слева
2	0+203	0+405		3\3		202	Справа

Инв. N подлин. Подпись и дата. Взам инв. N

Изм.	Кол.уч.	Лист	N док	Подп.	Дата
------	---------	------	-------	-------	------

086-ОДД
Ул. Колхозная (участок 1)