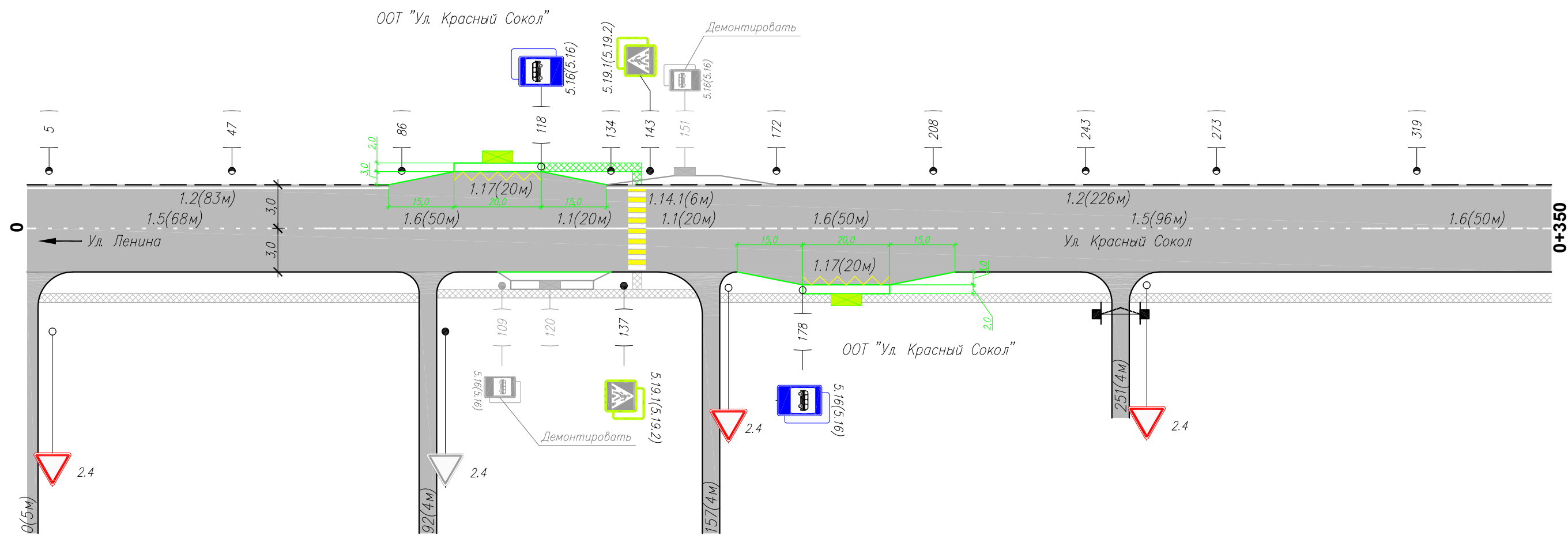


Тротуары слева			118 141	
Дорожные ограждения и направл. уст-ва слева				
Дорожные ограждения и направл. уст-ва по осевой				
Горизонтальная дорожная разметка слева	2-я от осевой			1.2(226м) 133-359
	1-я от осевой	1.2(83м) 0-83		
Элементы дороги в плане				
Элементы дороги в продольном профиле	0/00			



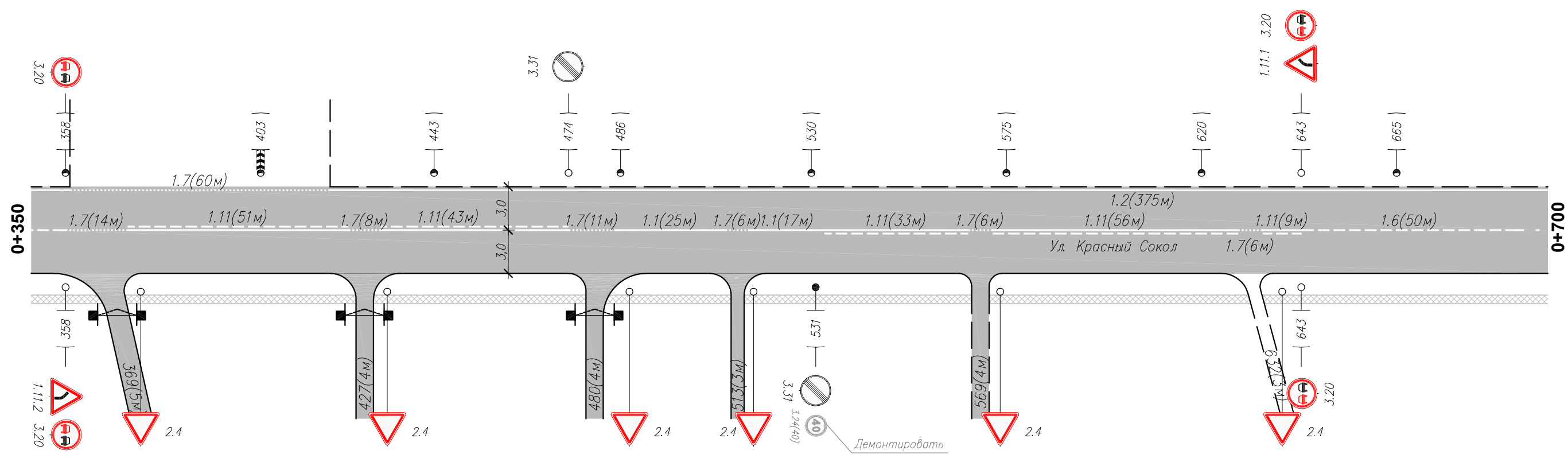
Горизонтальная дорожная разметка справа	Осевая линия	1.5(68м) 0-68	1.6(50м) 68-118	1.1(20м) 118-138	1.1(20м) 142-162	1.6(50м) 162-212	1.5(96м) 212-308	1.6(50м) 308-358
	1-я от осевой							
	2-я от осевой							
Дорожные ограждения и направл. уст-ва справа								
Тротуары справа	2	90	94	155	159	249	253	

Инв. N подлин. / Подпись и дата / Взам инв. N

Изм.	Кол.уч.	Лист	N док	Подп.	Дата

0851300000124000178-ОДД
Ул. Красный Сокол

Тротуары слева		
Дорожные ограждения и направл. уст-ва слева		
Дорожные ограждения и направл. уст-ва по осевой		
Горизонтальная дорожная разметка слева	2-я от осевой	
	1-я от осевой	1.7(60м) 359-419
Элементы дороги в плане	(474) L=59м (533)	
Элементы дороги в продольном профиле	0/00	



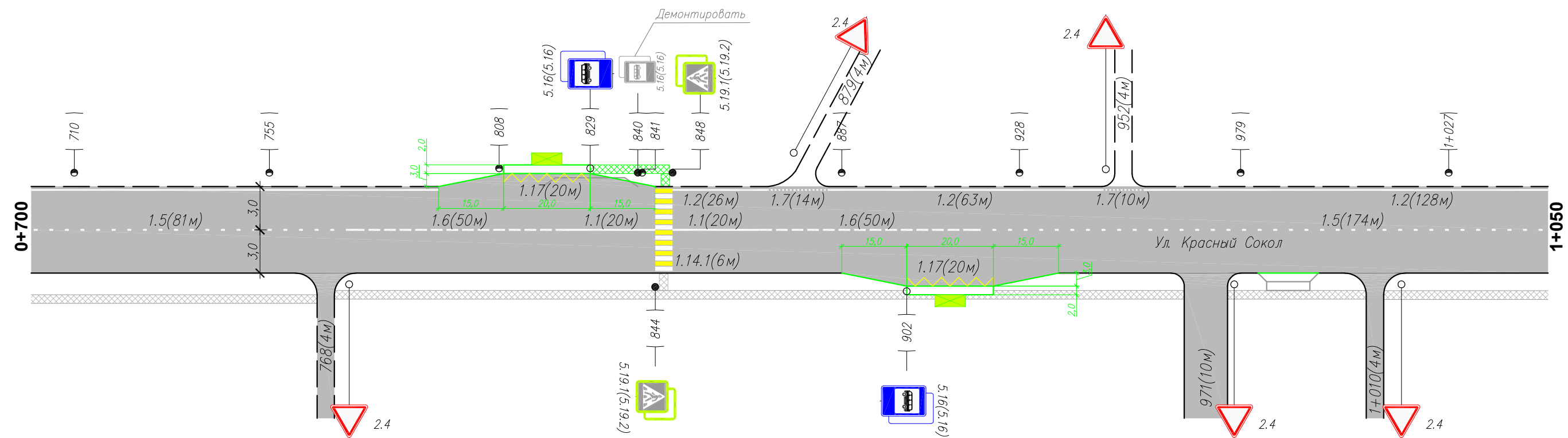
Горизонтальная дорожная разметка справа	Осевая линия	1.7(14м) 358-372	1.11(51м) 372-423	1.7(8м) 423-431	1.11(43м) 431-474	1.7(11м) 474-485	1.1(25м) 485-510	1.7(6м) 510-516	1.1(17м) 516-533	1.11(33м) 533-566	1.7(6м) 566-572	1.11(56м) 572-628	1.7(6м) 628-634	1.11(9м) 634-643	1.6(50м) 643-693
	1-я от осевой														
	2-я от осевой														
Дорожные ограждения и направл. уст-ва справа															
Тротуары справа	368	372	425	429	479	482	512	514	567	571	631	634			

Инв. N подлин. Подпись и дата. Взам инв. N

Изм.	Кол.уч.	Лист	N док	Подп.	Дата

0851300000124000178-ОДД
Ул. Красный Сокол

Тротуары слева						
Дорожные ограждения и направл. уст-ва слева						
Дорожные ограждения и направл. уст-ва по осевой						
Горизонтальная дорожная разметка слева	2-я от осевой					1.2(128м) 957-1085
	1-я от осевой	1.2(26м) 844-870	1.7(14м) 870-884	1.2(63м) 884-947	1.7(10м) 947-957	
Элементы дороги в плане						
Элементы дороги в продольном профиле						



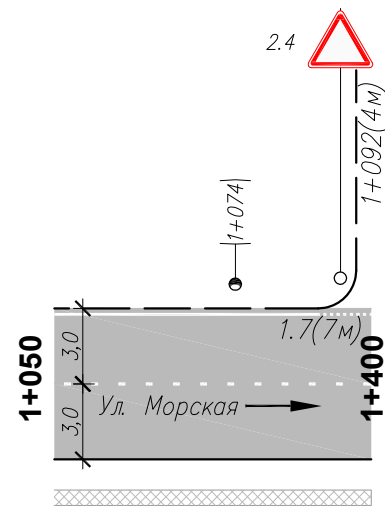
Горизонтальная дорожная разметка справа	Осевая линия	1.5(81м) 693-774	1.6(50м) 774-824	1.1(20м) 824-844	1.1(20м) 848-868	1.6(50м) 868-918	1.5(174м) 918-1092
	1-я от осевой						
	2-я от осевой						
Дорожные ограждения и направл. уст-ва справа							
Тротуары справа							

Инв. N подлин. Подпись и дата. Взам инв. N

Изм.	Кол.уч.	Лист	N док.	Подп.	Дата

0851300000124000178-ОДД
Ул. Красный Сокол

Тротуары слева		
Дорожные ограждения и направл. уст-ва слева		
Дорожные ограждения и направл. уст-ва по осевой		
Горизонтальная дорожная разметка слева	2-я от осевой	1.7(7м)
	1-я от осевой	1085-1092
Элементы дороги в плане		
Элементы дороги в продольном профиле		0/00



Инв. N подлин. Подпись и дата. Взам инв. N

Горизонтальная дорожная разметка справа	Осевая линия	
	1-я от осевой	
	2-я от осевой	
Дорожные ограждения и направл. уст-ва справа		
Тротуары справа		1092

Изм.	Кол.уч.	Лист	N док	Подп.	Дата
------	---------	------	-------	-------	------

0851300000124000178-ОДД
Ул. Красный Сокол

Сводная ведомость объемов горизонтальной дорожной разметки

№ км	1.1	1.2	1.5	1.6	1.7	1.11	1.14.1	1.17	Площадь на км, м2
	п.м.	п.м.	п.м.	п.м.	п.м.	п.м.	м.п.	п.м.	
Ширина, м	0,1	0,1	0,1	0,1	0,1	0,1	4	0,1	
Коэф. Прив.	1	1	0,25	0,75	0,5	1,75	0,8	1,75	
1	122	773	419	300	135	192	12	80	215,23
2	0	128	0	0	7	0	0	0	13,15
Итого:	122,00	901,00	419,00	300,00	142,00	192,00	12,00	80,00	
линейные км	0,122	0,901	0,419	0,300	0,142	0,192	0,012	0,080	
приведенный км	0,122	0,901	0,105	0,225	0,071	0,336	0,010	0,140	Всего, м2:
Площадь, м2	12,20	90,10	10,48	22,50	7,10	33,60	38,40	14,00	228,38
Площадь желтой краски, м2	0,00	0,00	0,00	0,00	0,00	0,00	19,20	14,00	33,20
Площадь белой краски, м2	12,20	90,10	10,48	22,50	7,10	33,60	19,20	0,00	195,18

Ведомость размещения дорожных знаков

№ п/п	Номер знака по ГОСТ Р 52290-2004	Наименование знака	Типоразмер знака	Площадь знаков, м2 (для знаков индивидуального проектирования)	Адрес (км + м)	Установлено/требуется установить	Количество	Месторасположение	
								9	10
1	2	3	4	5	6	7	8	9	10
		ПРЕДУПРЕЖДАЮЩИЕ ЗНАКИ							
1	1.11.1	Опасный поворот	2		0+643	требуется	1	слева	
2	1.11.2	Опасный поворот	2		0+358	требуется	1		справа
		Итого установлено					0		
		Итого требуется					2		
		Итого					2		
		ЗНАКИ ПРИОРИТЕТА							
3	2.4	Уступите дорогу	2		на примыкании	требуется	1	слева	
4			2		на примыкании	требуется	1	слева	
5			2		на примыкании	требуется	1	слева	
6			2		на примыкании	требуется	1		справа
7			2		на примыкании	установлен	1		справа
8			2		на примыкании	требуется	1		справа
9			2		на примыкании	требуется	1		справа
10			2		на примыкании	требуется	1		справа
11			2		на примыкании	требуется	1		справа
12			2		на примыкании	требуется	1		справа
13			2		на примыкании	требуется	1		справа
14			2		на примыкании	требуется	1		справа
15			2		на примыкании	требуется	1		справа
16			2		на примыкании	требуется	1		справа
17			2		на примыкании	требуется	1		справа
18			2		на примыкании	требуется	1		справа
19			2		на примыкании	требуется	1		справа
		Итого установлено					1		
		Итого требуется					16		
		Итого					17		

Взам инв. N

Подпись и дата

Инв. N подлин.

Изм.	Кол.уч.	Лист	N док	Погн.	Дата
------	---------	------	-------	-------	------

0851300000124000178 – ОДД
Ул. Красный Сокол

Лист
5

Ведомость размещения дорожных знаков

№ п/п	Номер знака по ГОСТ Р 52290-2004	Наименование знака	Типоразмер знака	Площадь знаков, м2 (для знаков индивидуального проектирования)	Адрес (км + м)	Установлено/требуется установить	Количество	Месторасположение	
								9	10
1	2	3	4	5	6	7	8	9	10
		ЗАПРЕЩАЮЩИЕ ЗНАКИ							
20	3.20	Обгон запрещен	2		0+358	требуется	1	слева	
21			2		0+358	требуется	1		справа
22			2		0+643	требуется	1	слева	
23			2		0+643	требуется	1		справа
24	3.31	Конец всех ограничений	2		0+474	требуется	1	слева	
25			2		0+531	требуется	1		справа
		Итого установлено					0		
		Итого требуется					6		
		Итого					6		
		ЗНАКИ ОСОБЫХ ПРЕДПИСАНИЙ							
26	5.16	Место остановки автобуса и (или) троллейбуса	2		0+118	требуется	1	слева	
27			2		0+118	требуется	1	слева	
28			2		0+178	требуется	1		справа
29			2		0+178	требуется	1		справа
30			2		0+829	требуется	1	слева	
31			2		0+829	требуется	1	слева	
32			2		0+902	требуется	1		справа
33			2		0+902	требуется	1		справа
34	5.19.1	Пешеходный переход	2		0+137	установлен	1		справа
35			2		0+143	установлен	1	слева	
36			2		0+844	установлен	1		справа
37			2		0+848	установлен	1	слева	
38	5.19.2	Пешеходный переход	2		0+137	установлен	1		справа
39			2		0+143	установлен	1	слева	
40			2		0+844	установлен	1		справа
41			2		0+848	установлен	1	слева	
		Итого установлено					8		
		Итого требуется					8		
		Итого					16		
		Итого установлено					9		
		Итого требуется					32		
		Итого					41		

Ведомость размещения искусственного освещения

№ п/п	Начало участка, км+м	Конец участка, км+м	Объект установки	Количество опор \ светильников	Протяженность, м		Расположение
					Проектируемые в соответствии с нормативными документами, м	Фактически установленные, м	
1	2	3	4	5	6	7	8
Итого				26\26	0	1069	
1	0+005	1+074		26\26		1069	Слева

Взам инв. N

Подпись и дата

Инв. N подлин.

Изм.	Кол.уч.	Лист	N док	Погн.	Дата
------	---------	------	-------	-------	------

0851300000124000178 – ОДД
Ул. Красный Сокол

Лист
6

Ведомость наличия остановок общественного транспорта

№ п/п	Адрес, км+м	Расположение	Наличие посадочных площадок, заездных карманов, павильонов		Наличие переходно-скоростных полос	Длина по нормативу		Фактическая длина	
			Обустроено	Отсутствует		Разгон	Торможение	Разгон	Торможение
1	2	3	4	5	6	7	8	9	10
1	0+120	Справа	посад. пл., павильон, заезд. карман	-	нет	-	-	-	-
2	0+151	Слева	посад. пл., павильон, заезд. карман	-	нет	-	-	-	-
3	0+840	Слева	посад. пл., заезд. карман	павильон	нет	-	-	-	-

Ведомость размещения пешеходных дорожек (тротуаров)

№ п/п	Начало участка, км+м	Конец участка, км+м	Расположение	Объект установки	Протяженность, м	
					Проектируемые в соответствии с нормативными документами, м	Фактически установленные, м
1	2	3	4	5	6	7
Итого					41	1040
1	0+002	0+090	Справа			88
2	0+094	0+155	Справа			61
3	0+118	0+141	Слева		23	
4	0+159	0+249	Справа			90
5	0+253	0+368	Справа			115
6	0+372	0+425	Справа			53
7	0+429	0+479	Справа			50
8	0+482	0+512	Справа			30
9	0+514	0+567	Справа			53
10	0+571	0+631	Справа			60
11	0+634	0+766	Справа			132
12	0+770	0+966	Справа			196
13	0+829	0+847	Слева		18	
14	0+976	1+008	Справа			32
15	1+012	1+092	Справа			80

Инв. N подлин. Подпись и дата. Взам инв. N

Изм.	Кол.уч.	Лист	N док	Подп.	Дата
------	---------	------	-------	-------	------

0851300000124000178 – ОДД
Ул. Красный Сокол