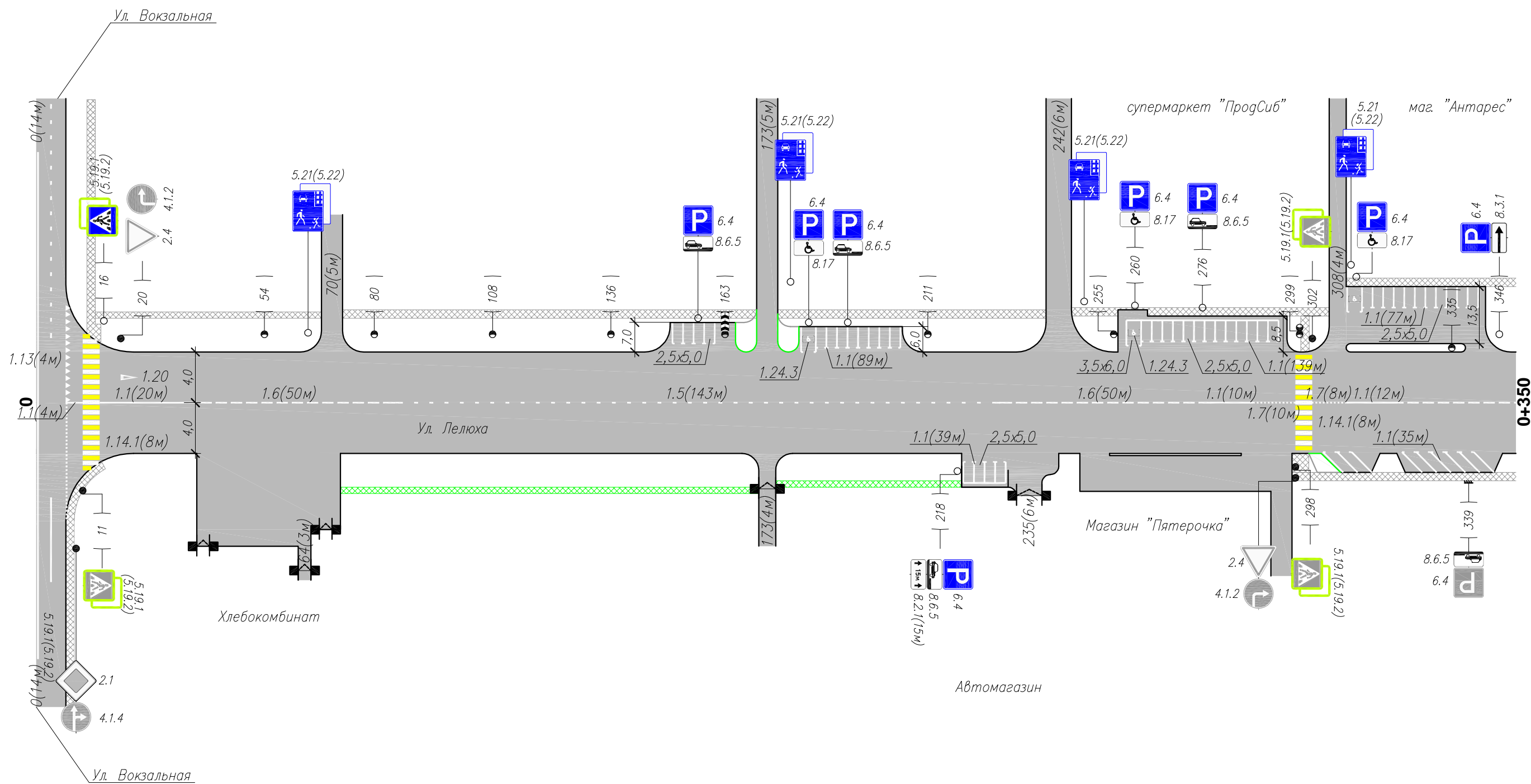


Тротуары слева	11	68	72	170	176	239	245	306	310
Дорожные ограждения и направл. уст-ва слева									
Дорожные ограждения и направл. уст-ва по осевой									
Горизонтальная дорожная разметка слева	2-я от осевой								
	1-я от осевой								
Элементы дороги в плане									
Элементы дороги в продольном профиле	0	00							



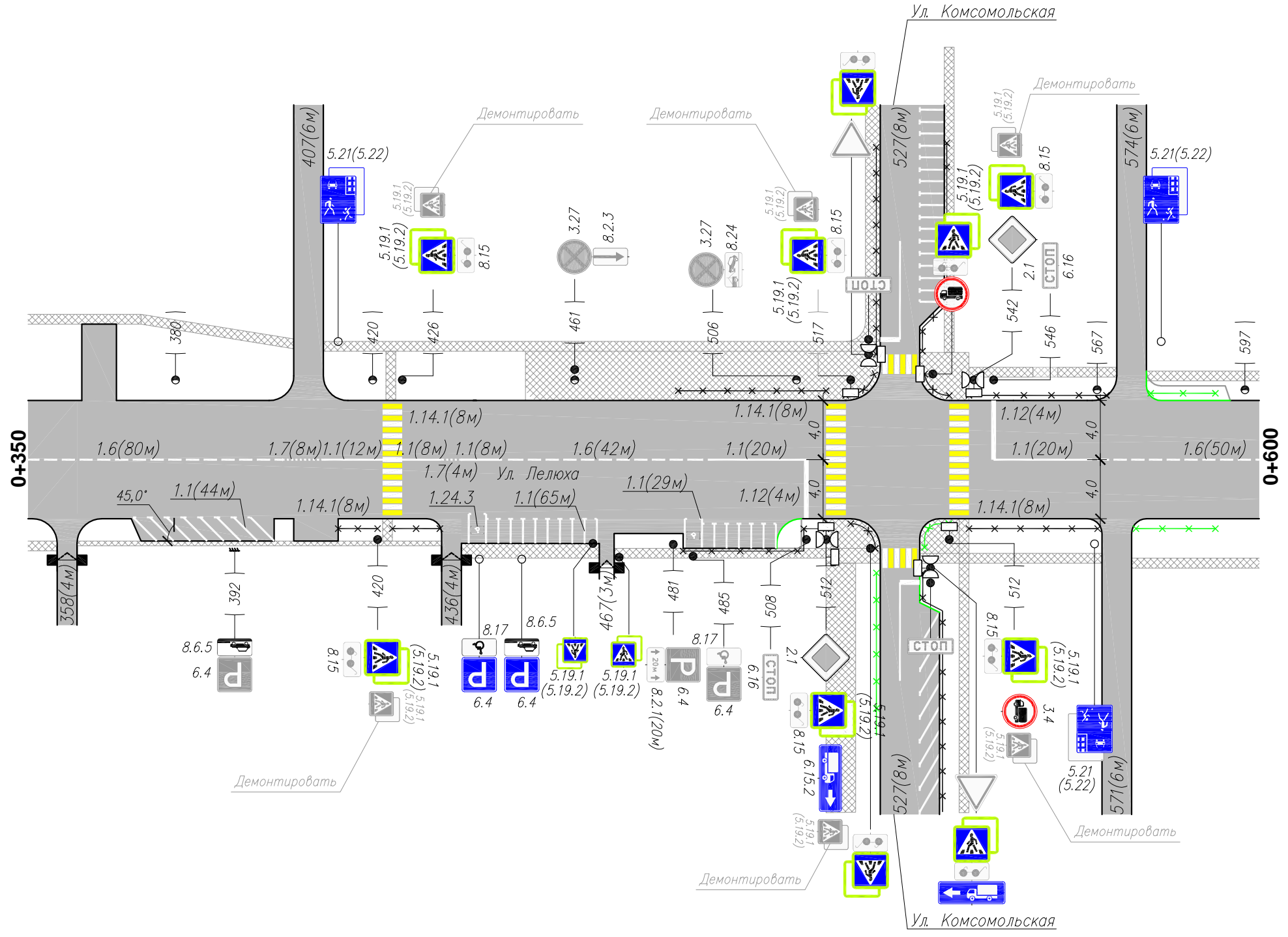
Горизонтальная дорожная разметка справа	Осевая линия	1,1(4м) 7-11	1,1(20м) 15-35	1,6(50м) 35-85	1,5(143м) 85-228	1,6(50м) 228-278	1,1(10м) 278-288	1,7(10м) 288-298	1,7(8м) 302-310	1,1(12м) 310-322	
	1-я от осевой										
	2-я от осевой										
Дорожные ограждения и направл. уст-ва справа											
Тротуары справа	72							171	175	219	297

Инв. N подлин. Подпись и дата. Взам инв. N

Изм.	Кол.уч.	Лист	N док.	Подп.	Дата

049-ОДД
Ул. Лелюха

Тротуары слева	404	410	523	531	571	577
Дорожные ограждения и направл. уст-ва слева	ПО 482-512		ПО 541-569		ПО 578-591	
Дорожные ограждения и направл. уст-ва по осевой						
Горизонтальная дорожная разметка слева	2-я от осевой					
	1-я от осевой					
Элементы дороги в плане	L=75м					
Элементы дороги в продольном профиле	0/00					



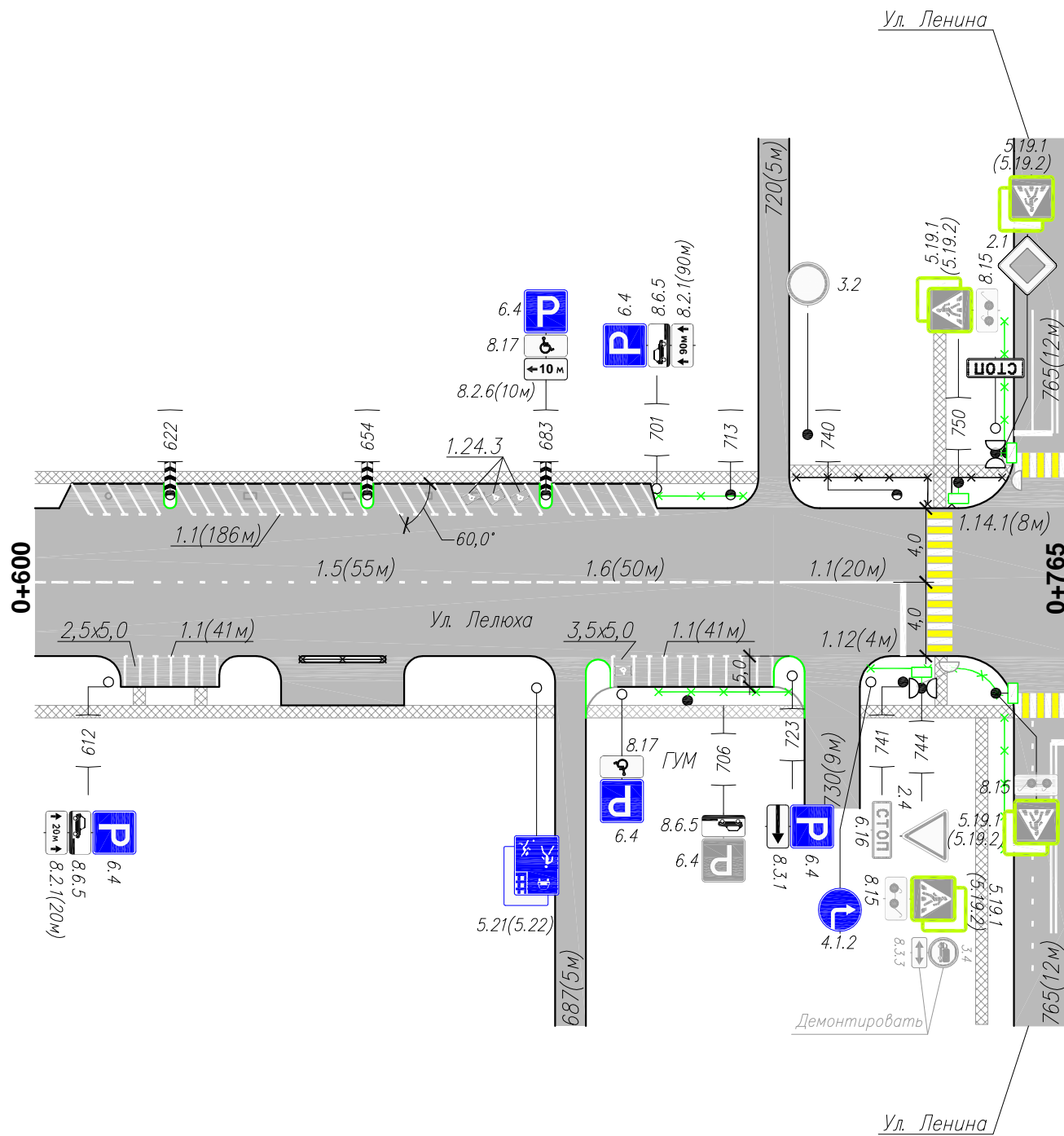
Горизонтальная дорожная разметка справа	Осевая линия	1.6(80м)	1.7(8м)	1.1(12м)	1.1(8м)	1.7(4м)	1.1(8м)	1.6(42м)	1.1(20м)	1.1(20м)	1.6(50м)
	1-я от осевой	322-402	402-410	410-422	426-434	434-438	438-446	446-488	488-508	546-566	566-616
	2-я от осевой										
Дорожные ограждения и направл. уст-ва справа	ПО 413-421		ПО 424-434		ПО 483-512		ПО 541-567		ПО 575-591		
Тротуары справа	356	360	434	438	466	469	523	531	568	574	

Инв. N подлин. Подпись и дата. Взам инв. N

Изм.	Кол.уч.	Лист	N док.	Подп.	Дата

049-ОДД
Ул. Лелюха

Тротуары слева		718	722	759
Дорожные ограждения и направл. уст-ва слева		ПО 701-715	ПО 724-745	ПО 749-756
Дорожные ограждения и направл. уст-ва по осевой				
Горизонтальная дорожная разметка слева	2-я от осевой			
	1-я от осевой			
Элементы дороги в плане				
Элементы дороги в продольном профиле	0/00			



Горизонтальная дорожная разметка справа	Осевая линия		1.5(55м) 616-671	1.6(50м) 671-721	1.1(20м) 721-741		
	1-я от осевой						
	2-я от осевой						
Дорожные ограждения и направл. уст-ва справа		ПО 644-657	ПО 701-722	ПО 736-745			
Тротуары справа			684	690	725	734	759

Инв. N подлин. Подпись и дата. Взам инв. N

Изм.	Кол.уч.	Лист	N док.	Подп.	Дата

049-ОДД
Ул. Лелюха

Сводная ведомость объемов горизонтальной дорожной разметки

№ км	1.1	1.5	1.6	1.7	1.12	1.13	1.14.1	1.20	1.24.3	Площадь на км, м2
	п.м.	п.м.	п.м.	п.м.	п.м.	п.м.	м.п.	шт.	шт.	
Ширина, м	0,1	0,1	0,1	0,1	0,4	0,6	4	1	1	
Коэф. Прив.	1	0,25	0,75	0,5	1	0,25	0,8	1,23	0,69	
1	919	198	322	30	12	4	56	1	9	314,54
Итого:	919,00	198,00	322,00	30,00	12,00	4,00	56,00	1,00	9,00	
линейные км	0,919	0,198	0,322	0,030	0,012	0,004	0,056	0,001	0,009	
приведенный км	0,919	0,050	0,242	0,015	0,012	0,001	0,045	0,001	0,006	Всего, м2:
Площадь, м2	91,90	4,95	24,15	1,50	4,80	0,60	179,20	1,23	6,21	314,54
Площадь желтой краски, м2	0,00	0,00	0,00	0,00	0,00	0,00	89,60	0,00	0,00	89,60
Площадь белой краски, м2	91,90	4,95	24,15	1,50	4,80	0,60	89,60	1,23	6,21	224,94

Инв. N подлин. Подпись и дата Взам инв. N

Изм.	Кол.уч.	Лист	N док	Подп.	Дата
------	---------	------	-------	-------	------

049-ОДД
Ул. Лелюха

Ведомость размещения дорожных знаков

№ п/п	Номер знака по ГОСТ Р 52290-2004	Наименование знака	Типоразмер знака	Площадь знаков, м2 (для знаков индивидуального проектирования)	Адрес (км + м)	Установлено/требуется установить	Количество	Месторасположение	
1	2	3	4	5	6	7	8	9	10
ЗНАКИ ПРИОРИТЕТА									
1	2.1	Главная дорога	2		0+512	установлен	1		справа
2			2		0+542	установлен	1	слева	
3	2.4	Уступите дорогу	2		0+020	установлен	1	слева	
4			2		0+744	установлен	1		справа
5			2		на примыкании	установлен	1		справа
Итого установлено							5		
Итого требуется							0		
Итого							5		
ЗАПРЕЩАЮЩИЕ ЗНАКИ									
6	3.2	Движение запрещено	2		на примыкании	установлен	1	слева	
7	3.27	Остановка запрещена	2		0+461	установлен	1	слева	
8			2		0+506	установлен	1	слева	
9	3.4	Движение грузовых автомобилей запрещено	2		0+512	требуется	1		справа
Итого установлено							3		
Итого требуется							1		
Итого							4		
ПРЕДПИСЫВАЮЩИЕ ЗНАКИ									
10	4.1.2	Движение направо	2		0+020	установлен	1	слева	
11			2		на примыкании	установлен	1		справа
12			2		на примыкании	требуется	1		справа
Итого установлено							2		
Итого требуется							1		
Итого							3		
ЗНАКИ ОСОБЫХ ПРЕДПИСАНИЙ									
13	5.19.1	Пешеходный переход	2		0+011	установлен	1		справа
14			2		0+016	требуется	1	слева	
15			2		0+298	установлен	1		справа
16			2		0+302	установлен	1	слева	
17			2		0+420	требуется	1		справа
18			2		0+426	требуется	1	слева	
19			2		0+512	требуется	1		справа
20			2		0+512	требуется	1		справа
21			2		0+517	требуется	1	слева	
22			2		0+542	требуется	1	слева	
23			2		0+744	установлен	1		справа
24			2		0+750	установлен	1	слева	
25			2		на примыкании	требуется	1		справа
26			2		на примыкании	требуется	1		справа
27	5.19.2	Пешеходный переход	2		0+011	установлен	1		справа
28			2		0+016	требуется	1	слева	
29			2		0+298	установлен	1		справа
30			2		0+302	установлен	1	слева	
31			2		0+420	требуется	1		справа
32			2		0+426	требуется	1	слева	
33			2		0+512	требуется	1		справа
34			2		0+512	требуется	1		справа
35			2		0+517	требуется	1	слева	

Взам инв. N

Подпись и дата

Инв. N подлин.

Изм.	Кол.уч.	Лист	N док	Подп.	Дата
------	---------	------	-------	-------	------

049-ОДД
Ул. Лелюха

Лист
6

Ведомость размещения дорожных знаков

№ п/п	Номер знака по ГОСТ Р 52290-2004	Наименование знака	Типоразмер знака	Площадь знаков, м2 (для знаков индивидуального проектирования)	Адрес (км + м)	Установлено/требуется установить	Количество	Месторасположение	
1	2	3	4	5	6	7	8	9	10
36			2		0+542	требуется	1	слева	
37			2		0+744	установлен	1		справа
38			2		0+750	установлен	1	слева	
39			2		на примыкании	требуется	1		справа
40			2		на примыкании	требуется	1		справа
41	5.21	Жилая зона	2		на примыкании	требуется	1	слева	
42			2		на примыкании	требуется	1	слева	
43			2		на примыкании	требуется	1	слева	
44			2		на примыкании	требуется	1	слева	
45			2		на примыкании	требуется	1	слева	
46			2		на примыкании	требуется	1	слева	
47			2		на примыкании	требуется	1		справа
48			2		на примыкании	требуется	1		справа
49	5.22	Конец жилой зоны	2		на примыкании	требуется	1	слева	
50			2		на примыкании	требуется	1	слева	
51			2		на примыкании	требуется	1	слева	
52			2		на примыкании	требуется	1	слева	
53			2		на примыкании	требуется	1	слева	
54			2		на примыкании	требуется	1	слева	
55			2		на примыкании	установлен	1		справа
56			2		на примыкании	требуется	1		справа
		Итого установлено					11		
		Итого требуется					33		
		Итого					44		
		ИНФОРМАЦИОННЫЕ ЗНАКИ							
57	6.15.2	Направление движения для грузовых автомобилей	2		0+512	требуется	1		справа
58	6.16	Стоп-линия	2		0+508	установлен	1		справа
59			2		0+546	установлен	1	слева	
60			2		0+741	установлен	1		справа
61	6.4	Парковка	2		0+218	требуется	1		справа
62			2		0+260	требуется	1	слева	
63			2		0+276	требуется	1	слева	
64			2		0+339	установлен	1		справа
65			2		0+346	требуется	1	слева	
66			2		0+392	установлен	1		справа
67			2		0+481	установлен	1		справа
68			2		0+485	установлен	1		справа
69			2		0+612	требуется	1		справа
70			2		0+701	требуется	1	слева	
71			2		0+706	установлен	1		справа
72			2		0+723	требуется	1		справа
73			2		0+683	требуется	1	слева	
74			2		на примыкании	требуется	1		справа
75			2		на примыкании	требуется	1		справа
76			2		на примыкании	требуется	1		справа
77			2		на примыкании	требуется	1	слева	
78			2		на примыкании	требуется	1		справа

Взам инв. N

Погнись и дата

Инв. N подлин.

Изм.	Кол.уч.	Лист	N док	Погн.	Дата
------	---------	------	-------	-------	------

049-ОДД
Ул. Лелюха

Лист
7

Ведомость размещения дорожных знаков

№ п/п	Номер знака по ГОСТ Р 52290-2004	Наименование знака	Типоразмер знака	Площадь знаков, м2 (для знаков индивидуального проектирования)	Адрес (км + м)	Установлено/требуется установить	Количество	Месторасположение	
1	2	3	4	5	6	7	8	9	10
		Итого установлено					8		
		Итого требуется					14		
		Итого					22		
		ЗНАКИ ДОПОЛНИТЕЛЬНОЙ ИНФОРМАЦИИ (ТАБЛИЧКИ)							
79	8.15	Слепые пешеходы	2		0+420	установлен	1		справа
80			2		0+426	установлен	1	слева	
81			2		0+512	установлен	1		справа
82			2		0+512	установлен	1		справа
83			2		0+517	установлен	1	слева	
84			2		0+542	установлен	1	слева	
85			2		0+744	установлен	1		справа
86			2		0+750	установлен	1	слева	
87	8.17	Инвалиды	2		0+260	требуется	1	слева	
88			2		0+485	установлен	1		справа
89			2		0+683	требуется	1	слева	
90			2		на примыкании	требуется	1		справа
91			2		на примыкании	требуется	1		справа
92			2		на примыкании	требуется	1		справа
93	8.2.1(15м)	Зона действия	2		0+218	требуется	1		справа
94	8.2.1(20м)	Зона действия	2		0+481	установлен	1		справа
95			2		0+612	требуется	1		справа
96	8.2.1(90м)	Зона действия	2		0+701	требуется	1	слева	
97	8.2.3	Зона действия	2		0+461	установлен	1	слева	
98	8.2.6(10м)	Зона действия	2		0+683	требуется	1	слева	
99	8.24		2		0+506	установлен	1	слева	
100	8.3.1	Направления действия	2		0+346	требуется	1	слева	
101			2		0+723	требуется	1		справа
102	8.6.5	Способ постановки транспортного средства на стоянку	2		0+218	требуется	1		справа
103			2		0+276	требуется	1	слева	
104			2		0+339	требуется	1		справа
105			2		0+392	требуется	1		справа
106			2		0+612	требуется	1		справа
107			2		0+701	требуется	1	слева	
108			2		0+706	требуется	1		справа
109			2		на примыкании	требуется	1	слева	
110			2		на примыкании	требуется	1		справа
		Итого установлено					12		
		Итого требуется					20		
		Итого					32		
		Итого установлено					41		
		Итого требуется					69		
		Итого					110		

Взам инв. N

Подпись и дата

Инв. N подлин.

Изм.	Кол.уч.	Лист	N док	Погн.	Дата
------	---------	------	-------	-------	------

049-ОДД
Ул. Лелюха

Ведомость размещения искусственного освещения

№ п/п	Начало участка, км+м	Конец участка, км+м	Объект установки	Количество опор \ светильников	Протяженность, м		Расположение
					Проектируемые в соответствии с нормативными документами, м	Фактически установленные, м	
1	2	3	4	5	6	7	8
Итого				18\18	0	686	
1	0+054	0+740		18\18		686	Слева

Инв. N подлин. Подпись и дата. Взам инв. N

Изм.	Кол.уч.	Лист	N док	Подп.	Дата

049-ОДД
Ул. Лелюха

Ведомость наличия светофорных объектов

№ п/п	Адрес	Объект	Количество светофоров на объекте, шт.			Год установки	Расположение
			транспортных	пешеходных	дополн. секции		
1	2	3	4	5	6	7	8
1	0+527	перекресток	8	8	-	-	Лист 2

Инв. N подлин. Подпись и дата Взам инв. N

Изм.	Кол.уч.	Лист	N док	Подп.	Дата
------	---------	------	-------	-------	------

049-ОДД
Ул. Лелюха

Ведомость размещения пешеходных дорожек (тротуаров)

№ п/п	Начало участка, км+м	Конец участка, км+м	Расположение	Объект установки	Протяженность, м	
					Проектируемые в соответствии с нормативными документами, м	Фактически установленные, м
1	2	3	4	5	6	7
Итого					143	1126
1	0+011	0+068	Слева			57
2	0+072	0+170	Слева			98
3	0+072	0+171	Справа		99	
4	0+175	0+219	Справа		44	
5	0+176	0+239	Слева			63
6	0+245	0+306	Слева			61
7	0+297	0+356	Справа			59
8	0+310	0+404	Слева			94
9	0+360	0+434	Справа			74
10	0+410	0+523	Слева			113
11	0+438	0+466	Справа			28
12	0+469	0+523	Справа			54
13	0+531	0+571	Слева			40
14	0+531	0+568	Справа			37
15	0+574	0+684	Справа			110
16	0+577	0+718	Слева			141
17	0+690	0+725	Справа			35
18	0+722	0+759	Слева			37
19	0+734	0+759	Справа			25

Инв. N подлин. Подпись и дата. Взам инв. N

Изм.	Кол.уч.	Лист	N док.	Подп.	Дата

049-ОДД
Ул. Лелюха

Ведомость размещения пешеходных ограждений

№ п/п	Начало участка, км+м	Конец участка, км+м	Протяженность, м		Дата установки, г	Расположение	Тип	Высота, м	Материал	Зона расположения
			Проектируемые в соответствии с нормативными документами, м	Фактически установленные, м						
1	2	3	4	5	6	7	8	9	10	11
Итого			73	172						
1	0+413	0+421		8		Справа				
2	0+424	0+434		10		Справа				
3	0+482	0+512		30		Слева				
4	0+483	0+512		29		Справа				
5	0+541	0+569		28		Слева				
6	0+541	0+567		26		Справа				
7	0+575	0+591	16			Справа				
8	0+578	0+591	13			Слева				
9	0+644	0+657		13		Справа				
10	0+701	0+715	14			Слева				
11	0+701	0+722	21			Справа				
12	0+724	0+745		21		Слева				
13	0+736	0+745	9			Справа				
14	0+749	0+756		7		Слева				

Инв. N подлин. Подпись и дата. Взам инв. N

Изм.	Кол.уч.	Лист	N док.	Подп.	Дата

049-ОДД
Ул. Лелюха