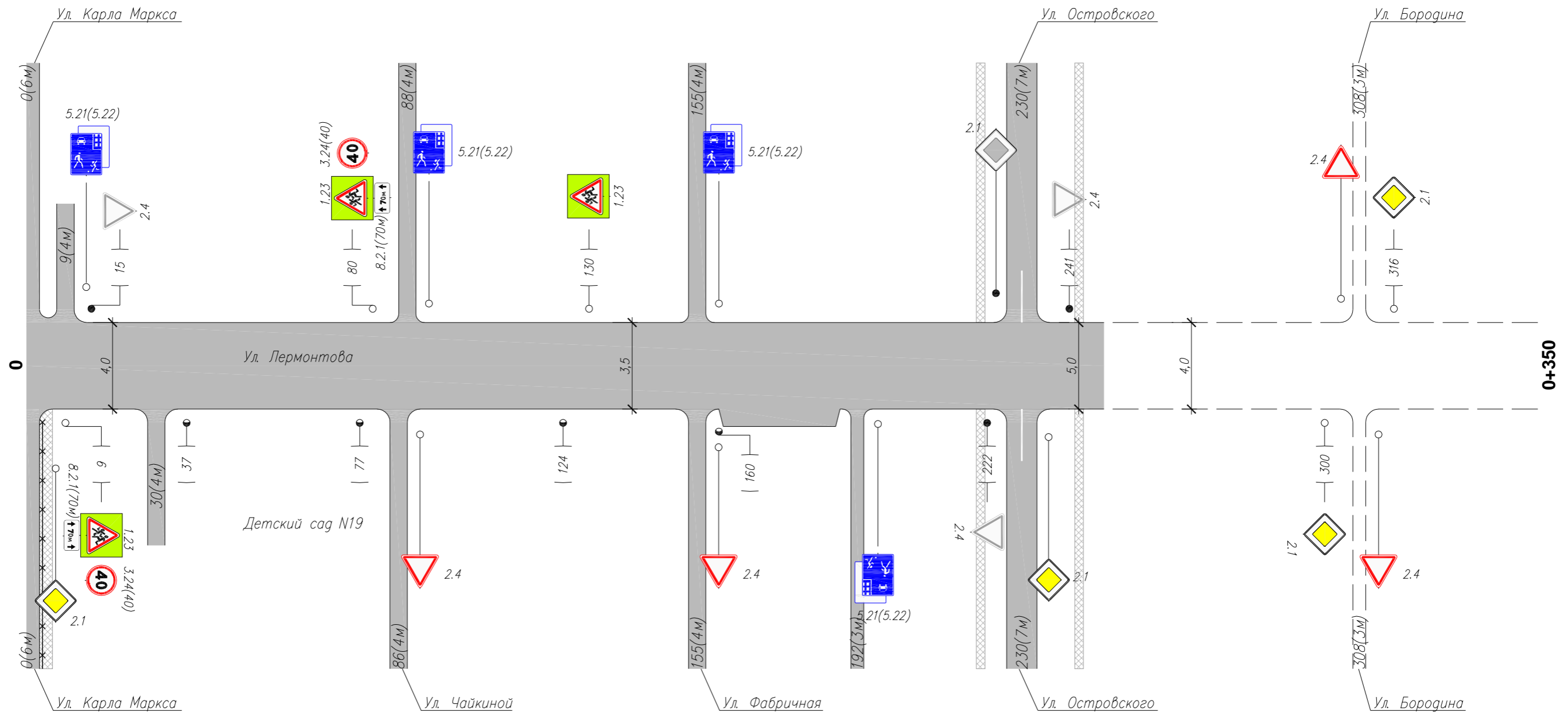


Тротуары слева	
Дорожные ограждения и направл. уст-ва слева	
Дорожные ограждения и направл. уст-ва по осевой	
Горизонтальная дорожная разметка слева	2-я от осевой
	1-я от осевой
Элементы дороги в плане	
Элементы дороги в продольном профиле	0/00



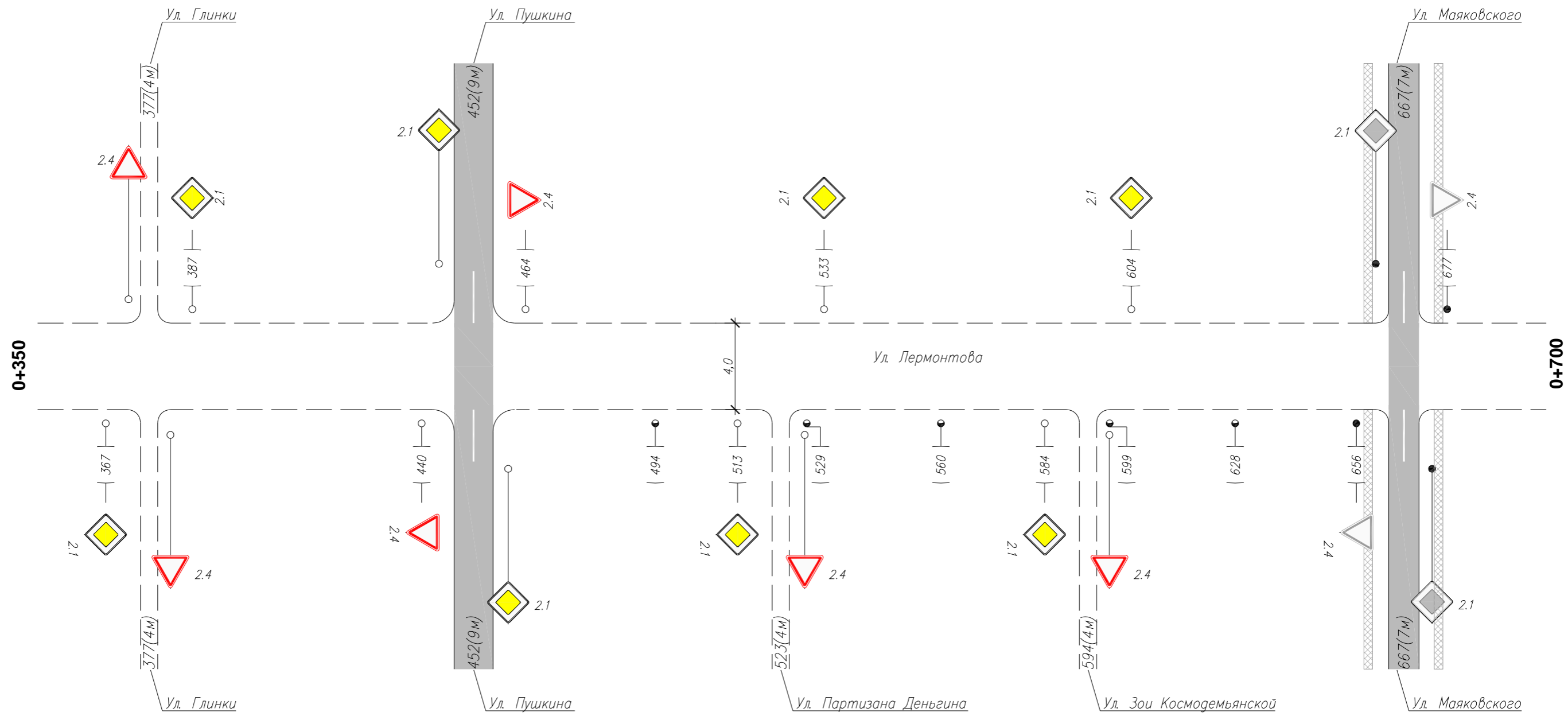
Инв. N подлин. Подпись и дата. Взам инв. N

Горизонтальная дорожная разметка справа	Осевая линия	
	1-я от осевой	
	2-я от осевой	
Дорожные ограждения и направл. уст-ва справа	ПО 15-28	
Тротуары справа		

Изм.	Кол.уч.	Лист	N док.	Подп.	Дата

086-ОДД
Ул. Лермонтова

Тротуары слева	
Дорожные ограждения и направл. уст-ва слева	
Дорожные ограждения и направл. уст-ва по осевой	
Горизонтальная дорожная разметка слева	2-я от осевой 1-я от осевой
Элементы дороги в плане	
Элементы дороги в продольном профиле	0/00



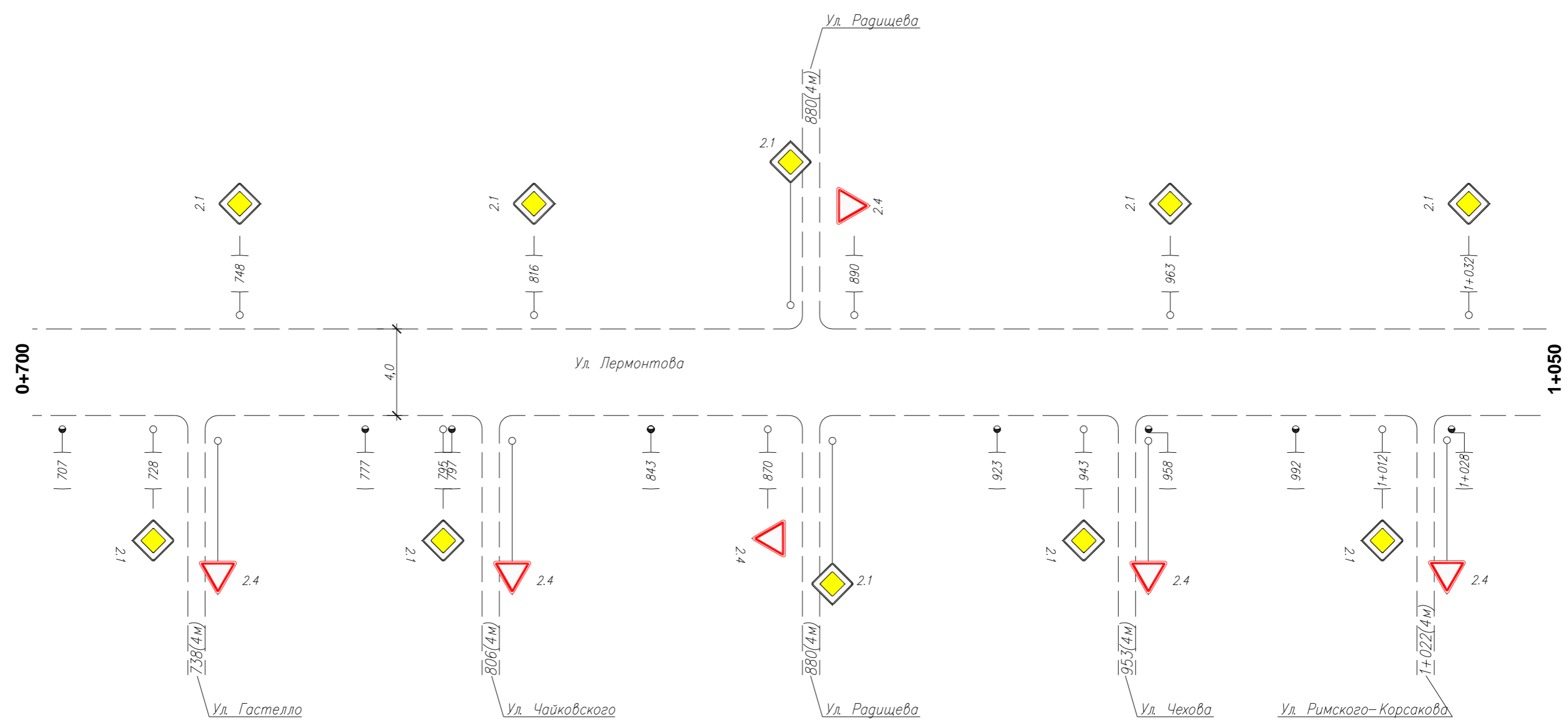
Инв. N подлин. Подпись и дата. Взам инв. N

Горизонтальная дорожная разметка справа	Осевая линия
	1-я от осевой
	2-я от осевой
Дорожные ограждения и направл. уст-ва справа	
Тротуары справа	

Изм.	Кол.уч.	Лист	N док.	Подп.	Дата

086-ОДД
Ул. Лермонтова

Тротуары слева	
Дорожные ограждения и направл. уст-ва слева	
Дорожные ограждения и направл. уст-ва по осевой	
Горизонтальная дорожная разметка слева	2-я от осевой 1-я от осевой
Элементы дороги в плане	
Элементы дороги в продольном профиле	0/00



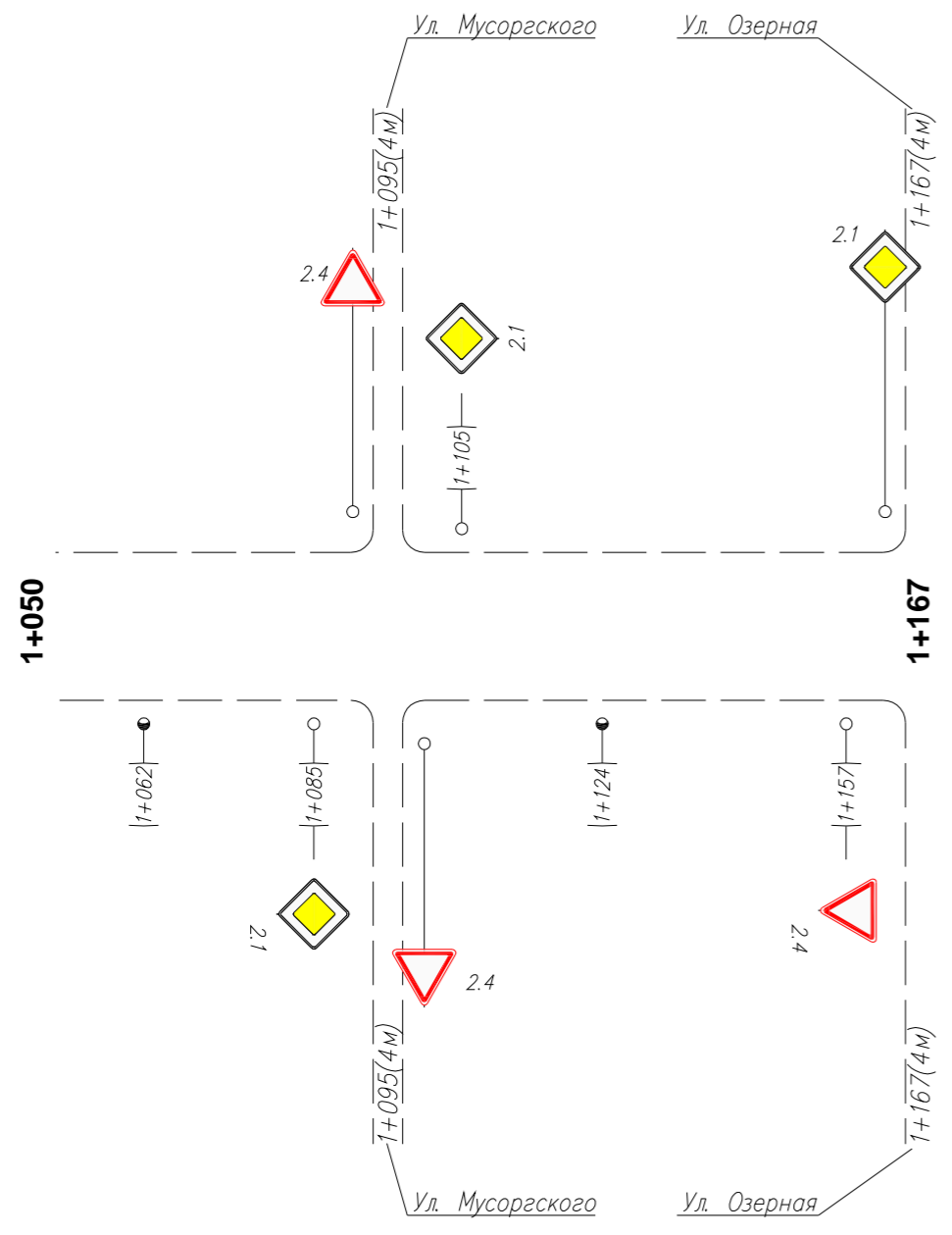
Инв. N подлин. Подпись и дата. Взам инв. N

Горизонтальная дорожная разметка справа	Осевая линия	
	1-я от осевой	
	2-я от осевой	
Дорожные ограждения и направл. уст-ва справа	Тротуары справа	

Изм.	Кол.уч.	Лист	N док.	Подп.	Дата
------	---------	------	--------	-------	------

086-ОДД
Ул. Лермонтова

Тротуары слева	
Дорожные ограждения и направл. уст-ва слева	
Дорожные ограждения и направл. уст-ва по осевой	
Горизонтальная дорожная разметка слева	2-я от осевой
	1-я от осевой
Элементы дороги в плане	
Элементы дороги в продольном профиле	0/00



Инв. N подлин. Подпись и дата. Взам инв. N

Горизонтальная дорожная разметка справа	Осевая линия	
	1-я от осевой	
	2-я от осевой	
Дорожные ограждения и направл. уст-ва справа		
Тротуары справа		

Изм.	Кол.уч.	Лист	N док.	Подп.	Дата

086-ОДД
Ул. Лермонтова

Ведомость размещения дорожных знаков

№ п/п	Номер знака по ГОСТ Р 52290-2004	Наименование знака	Типоразмер знака	Площадь знаков, м2 (для знаков индивидуального проектирования)	Адрес (км + м)	Установлено/требуется установить	Количество	Месторасположение	
1	2	3	4	5	6	7	8	9	10
		ПРЕДУПРЕЖДАЮЩИЕ ЗНАКИ							
1	1.23	Дети	2		0+009	требуется	1		справа
2			2		0+080	требуется	1	слева	
3			2		0+130	требуется	1	слева	
		Итого установлено					0		
		Итого требуется					3		
		Итого					3		
		ЗНАКИ ПРИОРИТЕТА							
4	2.1	Главная дорога	2		0+300	требуется	1		справа
5			2		0+316	требуется	1	слева	
6			2		0+367	требуется	1		справа
7			2		0+387	требуется	1	слева	
8			2		0+513	требуется	1		справа
9			2		0+533	требуется	1	слева	
10			2		0+584	требуется	1		справа
11			2		0+604	требуется	1	слева	
12			2		0+728	требуется	1		справа
13			2		0+748	требуется	1	слева	
14			2		0+795	требуется	1		справа
15			2		0+816	требуется	1	слева	
16			2		0+943	требуется	1		справа
17			2		0+963	требуется	1	слева	
18			2		1+012	требуется	1		справа
19			2		1+032	требуется	1	слева	
20			2		1+085	требуется	1		справа
21			2		1+105	требуется	1	слева	
22	2.4	Уступите дорогу	2		0+015	установлен	1	слева	
23			2		0+241	установлен	1	слева	
24			2		0+440	требуется	1		справа
25			2		0+464	требуется	1	слева	
26			2		0+656	установлен	1		справа
27			2		0+677	установлен	1	слева	
28			2		0+870	требуется	1		справа
29			2		0+890	требуется	1	слева	
30			2		1+157	требуется	1		справа
31			2		на примыкании	требуется	1		справа
32			2		на примыкании	требуется	1		справа
		Итого установлено					4		
		Итого требуется					25		
		Итого					29		
		ЗАПРЕЩАЮЩИЕ ЗНАКИ							
33	3.24(40)	Ограничение максимальной скорости 40 км/ч	2		0+009	требуется	1		справа
34			2		0+080	требуется	1	слева	
		Итого установлено					0		
		Итого требуется					2		
		Итого					2		

Инв. N подлин. Подпись и дата. Взам инв. N

Изм.	Кол.уч.	Лист	N док	Подп.	Дата
------	---------	------	-------	-------	------

086-ОДД
Ул. Лермонтова

Ведомость размещения дорожных знаков

№ п/п	Номер знака по ГОСТ Р 52290-2004	Наименование знака	Типоразмер знака	Площадь знаков, м2 (для знаков индивидуального проектирования)	Адрес (км + м)	Установлено/требуется установить	Количество	Месторасположение	
								9	10
1	2	3	4	5	6	7	8	9	10
ЗНАКИ ОСОБЫХ ПРЕДПИСАНИЙ									
35	5.21	Жилая зона	2		на примыкании	требуется	1	слева	
36			2		на примыкании	требуется	1	слева	
37			2		на примыкании	требуется	1	слева	
38			2		на примыкании	требуется	1		справа
39	5.22	Конец жилой зоны	2		на примыкании	требуется	1	слева	
40			2		на примыкании	требуется	1	слева	
41			2		на примыкании	требуется	1	слева	
42			2		на примыкании	требуется	1		справа
Итого установлено							0		
Итого требуется							8		
Итого							8		
ЗНАКИ ДОПОЛНИТЕЛЬНОЙ ИНФОРМАЦИИ (ТАБЛИЧКИ)									
43	8.2.1(70м)	Зона действия	2		0+009	требуется	1		справа
44			2		0+080	требуется	1	слева	
Итого установлено							0		
Итого требуется							2		
Итого							2		
Итого установлено							4		
Итого требуется							40		
Итого							44		

Ведомость размещения искусственного освещения

№ п/п	Начало участка, км+м	Конец участка, км+м	Объект установки	Количество опор \ светильников	Протяженность, м		Расположение
					Проектируемые в соответствии с нормативными документами, м	Фактически установленные, м	
1	2	3	4	5	6	7	8
Итого				19\19	0	1087	
1	0+037	1+124		19\19		1087	Справа

Взам инв. N

Подпись и дата

Инв. N подлин.

Изм.	Кол.уч.	Лист	N док	Подп.	Дата
------	---------	------	-------	-------	------

086-ОДД
Ул. Лермонтова

Лист
6