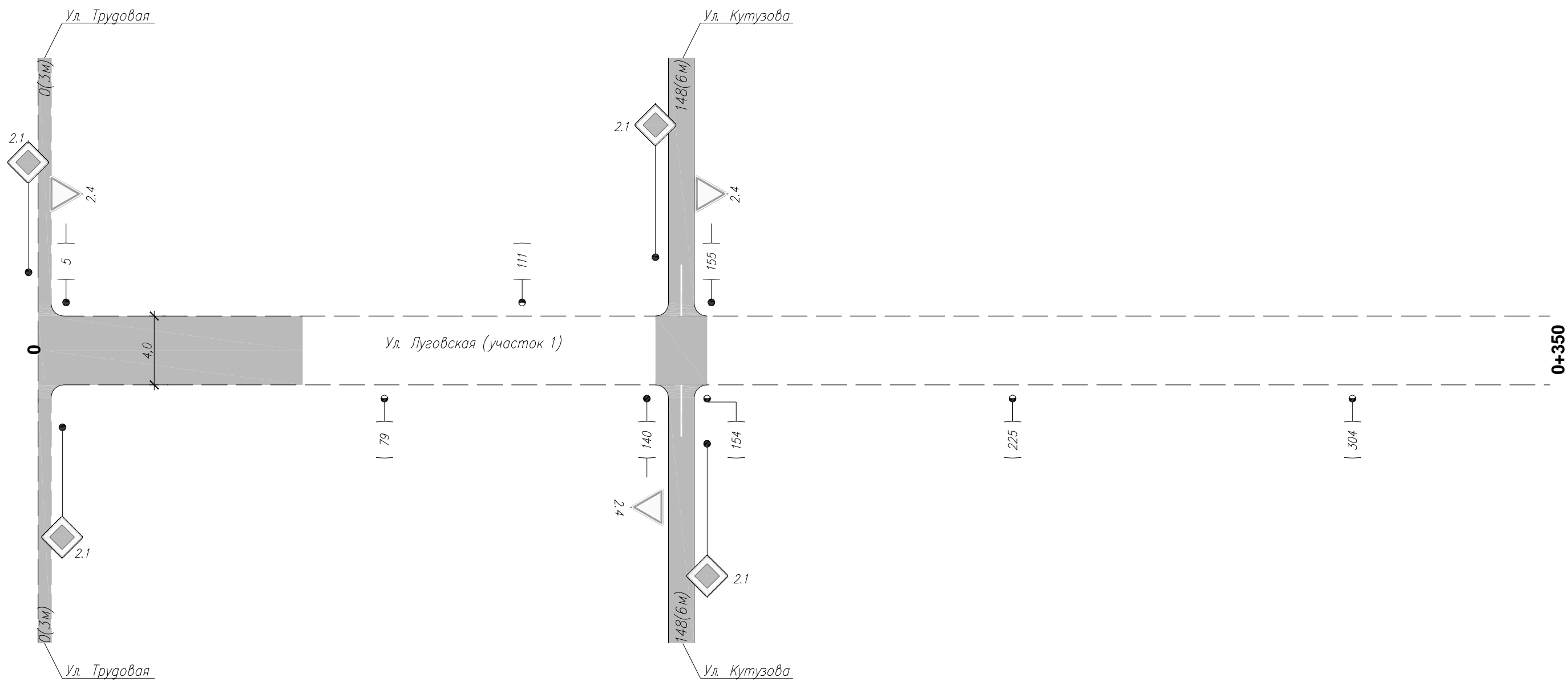


Тротуары слева	
Дорожные ограждения и направл. уст-ва слева	
Дорожные ограждения и направл. уст-ва по осевой	
Горизонтальная дорожная разметка слева	2-я от осевой
	1-я от осевой
Элементы дороги в плане	
Элементы дороги в продольном профиле	0/00



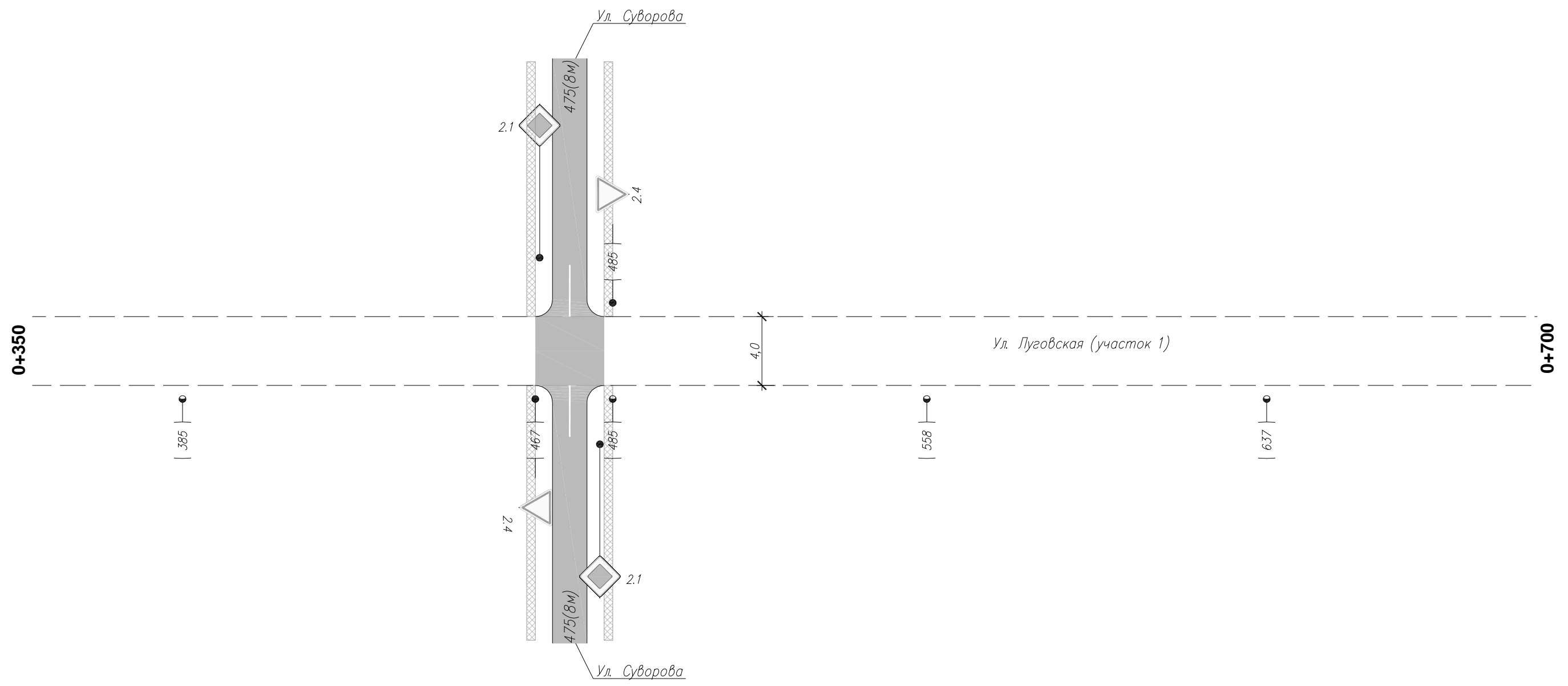
Инв. N подлин. Подпись и дата. Взам инв. N

Горизонтальная дорожная разметка справа	Осевая линия	
	1-я от осевой	
	2-я от осевой	
Дорожные ограждения и направл. уст-ва справа		
Тротуары справа		

Изм.	Кол.уч.	Лист	N док.	Подп.	Дата

086-ОДД  
Ул. Луговская (участок 1)

Тротуары слева	
Дорожные ограждения и направл. уст-ва слева	
Дорожные ограждения и направл. уст-ва по осевой	
Горизонтальная дорожная разметка слева	2-я от осевой
	1-я от осевой
Элементы дороги в плане	
Элементы дороги в продольном профиле	0/00



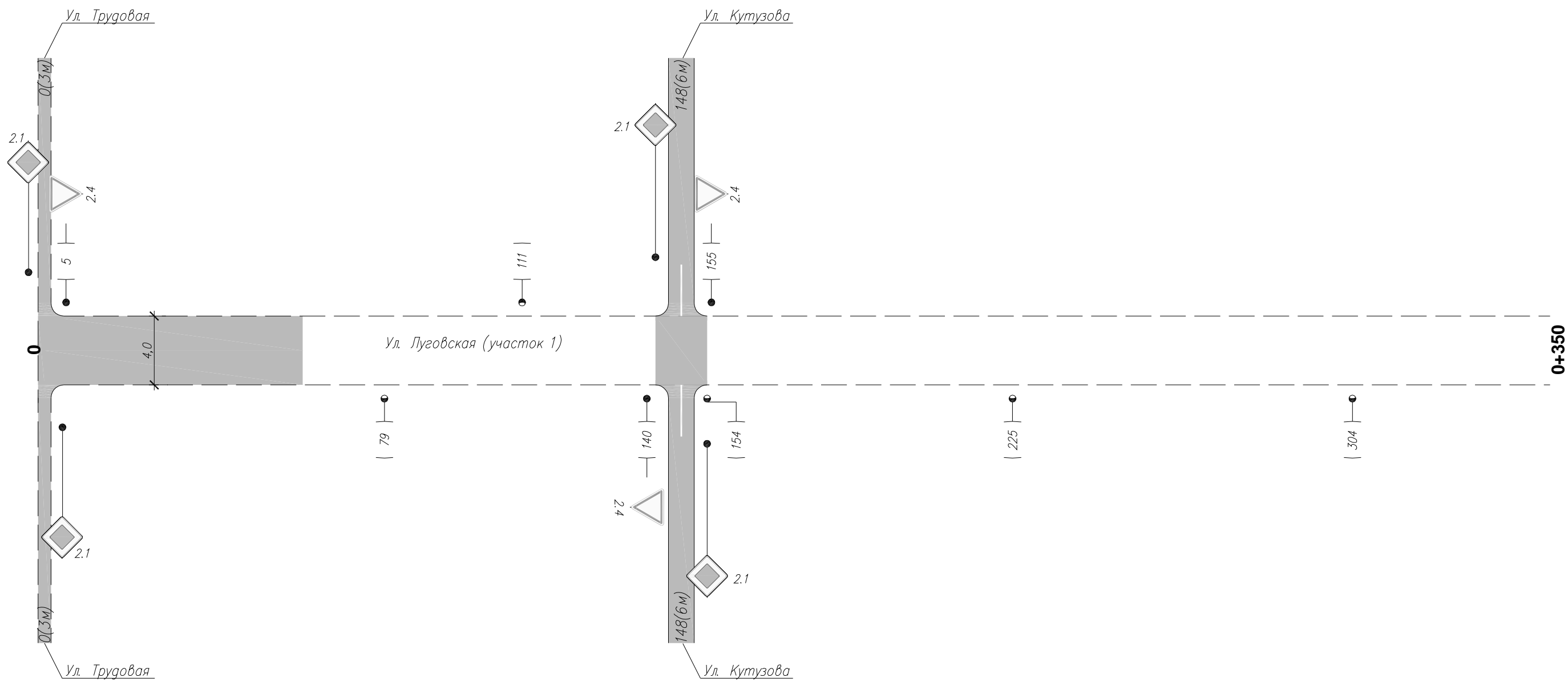
Инв. N подлин. Подпись и дата. Взам инв. N

Горизонтальная дорожная разметка справа	Осевая линия	
	1-я от осевой	
	2-я от осевой	
Дорожные ограждения и направл. уст-ва справа	Тротуары справа	

Изм.	Кол.уч.	Лист	N док.	Подп.	Дата
------	---------	------	--------	-------	------

086-ОДД  
Ул. Луговская (участок 1)

Тротуары слева	
Дорожные ограждения и направл. уст-ва слева	
Дорожные ограждения и направл. уст-ва по осевой	
Горизонтальная дорожная разметка слева	2-я от осевой
	1-я от осевой
Элементы дороги в плане	
Элементы дороги в продольном профиле	0/00



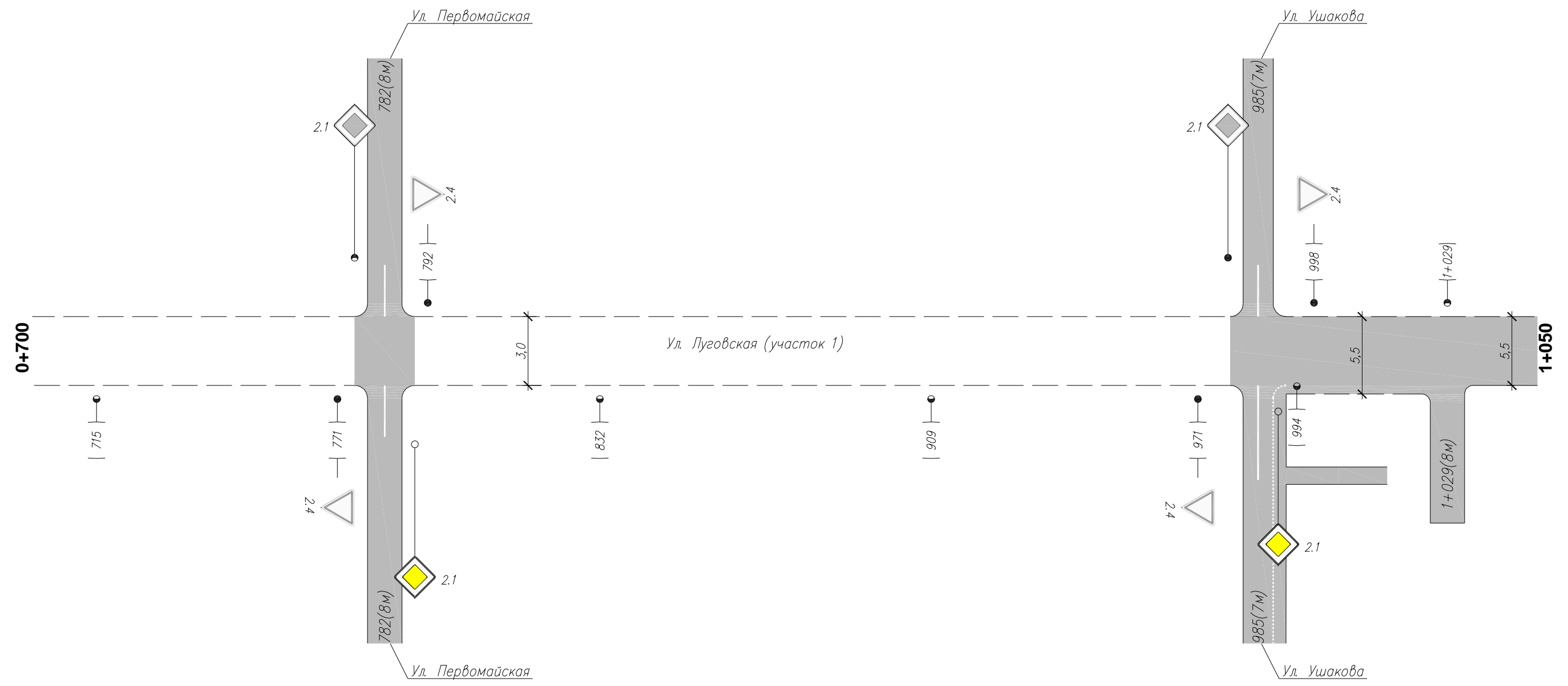
Инв. N подлин. Подпись и дата. Взам инв. N

Горизонтальная дорожная разметка справа	Осевая линия	
	1-я от осевой	
	2-я от осевой	
Дорожные ограждения и направл. уст-ва справа		
Тротуары справа		

Изм.	Кол.уч.	Лист	N док.	Подп.	Дата

086-ОДД  
Ул. Луговская (участок 1)

Тротуары слева	
Дорожные ограждения и направл. уст-ва слева	
Дорожные ограждения и направл. уст-ва по осевой	
Горизонтальная дорожная разметка слева	2-я от осевой
	1-я от осевой
Элементы дороги в плане	
Элементы дороги в продольном профиле	0/00



Инв. N подлин. Подпись и дата. Взам инв. N

Горизонтальная дорожная разметка справа	Осевая линия	
	1-я от осевой	
	2-я от осевой	
Дорожные ограждения и направл. уст-ва справа	Тротуары справа	

Изм.	Кол.уч.	Лист	N док.	Подп.	Дата

086-ОДД  
Ул. Луговская (участок 1)



Ведомость размещения дорожных знаков

№ п/п	Номер знака по ГОСТ Р 52290-2004	Наименование знака	Типоразмер знака	Площадь знаков, м2 (для знаков индивидуального проектирования)	Адрес (км + м)	Установлено/требуется установить	Количество	Месторасположение	
1	2	3	4	5	6	7	8	9	10
<b>ЗНАКИ ПРИОРИТЕТА</b>									
1	2.1	Главная дорога	2		1+219	установлен	1		справа
2			2		1+244	установлен	1	слева	
3	2.4	Уступите дорогу	2		0+005	установлен	1	слева	
4			2		0+140	установлен	1		справа
5			2		0+155	установлен	1	слева	
6			2		0+467	установлен	1		справа
7			2		0+485	установлен	1	слева	
8			2		0+771	установлен	1		справа
9			2		0+792	установлен	1	слева	
10			2		0+971	установлен	1		справа
11			2		0+998	установлен	1	слева	
12			2		1+289	требуется	1		справа
13			2		на примыкании	установлен	1		справа
<b>Итого установлено</b>							12		
<b>Итого требуется</b>							1		
<b>Итого</b>							13		
<b>ЗНАКИ ОСОБЫХ ПРЕДПИСАНИЙ</b>									
14	5.19.1	Пешеходный переход	2		1+289	требуется	1		справа
15			2		1+295	требуется	1	слева	
16	5.19.2	Пешеходный переход	2		1+289	требуется	1		справа
17			2		1+295	требуется	1	слева	
18	5.21	Жилая зона	2		на примыкании	требуется	1		справа
19			2		на примыкании	требуется	1		справа
20			2		на примыкании	требуется	1		справа
21	5.22	Конец жилой зоны	2		на примыкании	требуется	1		справа
22			2		на примыкании	требуется	1		справа
23			2		на примыкании	требуется	1		справа
<b>Итого установлено</b>							0		
<b>Итого требуется</b>							10		
<b>Итого</b>							10		
<b>ИНФОРМАЦИОННЫЕ ЗНАКИ</b>									
24	6.4	Парковка	2		на примыкании	требуется	1		справа
25			2		на примыкании	требуется	1		справа
<b>Итого установлено</b>							0		
<b>Итого требуется</b>							2		
<b>Итого</b>							2		
<b>ЗНАКИ ДОПОЛНИТЕЛЬНОЙ ИНФОРМАЦИИ (ТАБЛИЧКИ)</b>									
26	8.6.5	Способ постановки транспортного средства на стоянку	2		на примыкании	требуется	1		справа
27			2		на примыкании	требуется	1		справа
<b>Итого установлено</b>							0		
<b>Итого требуется</b>							2		
<b>Итого</b>							2		
<b>Итого установлено</b>							12		
<b>Итого требуется</b>							15		
<b>Итого</b>							27		

Взам инв. N

Инв. N подлин. Подпись и дата

Инв. N подлин.

Изм.	Кол.уч.	Лист	N док	Подп.	Дата
------	---------	------	-------	-------	------

086-ОДД  
Ул. Луговская (участок 1)

Лист  
5

Ведомость размещения искусственного освещения

№ п/п	Начало участка, км+м	Конец участка, км+м	Объект установки	Количество опор \ светильников	Протяженность, м		Расположение
					Проектируемые в соответствии с нормативными документами, м	Фактически установленные, м	
1	2	3	4	5	6	7	8
<b>Итого</b>				<b>14\14</b>	<b>0</b>	<b>1833</b>	
1	0+079	0+994		12\12		915	Справа
2	0+111	1+029		2\2		918	Слева

Инв. N подлин. Подпись и дата. Взам инв. N

Изм.	Кол.уч.	Лист	N док	Подп.	Дата
------	---------	------	-------	-------	------

086-ОДД  
Ул. Луговская (участок 1)