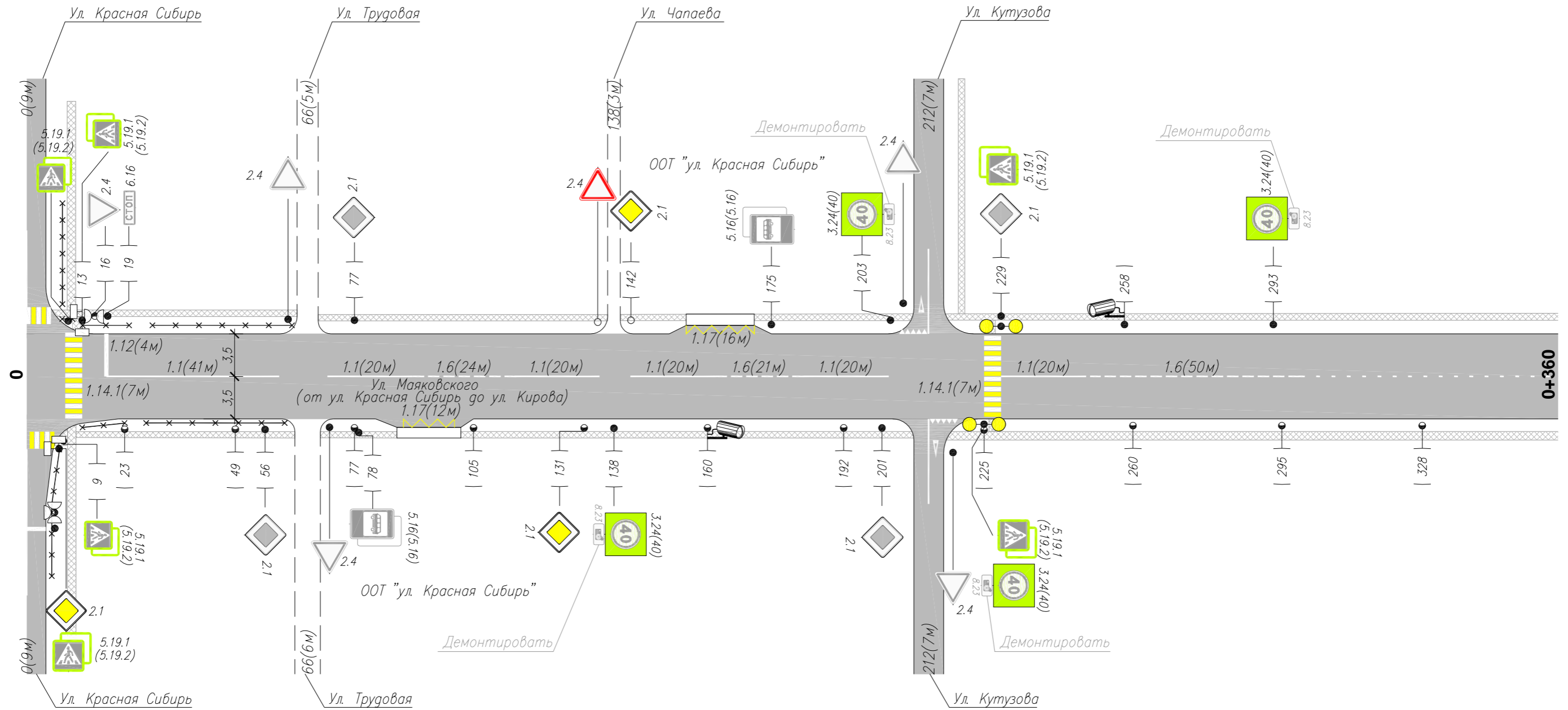


Тротуары слева	5	63	68	136	140	208	216
Дорожные ограждения и направл. уст-ва слева	ПО 13-62						
Дорожные ограждения и направл. уст-ва по осевой							
Горизонтальная дорожная разметка слева	2-я от осевой 1-я от осевой						
Элементы дороги в плане							
Элементы дороги в продольном профиле	0/00						

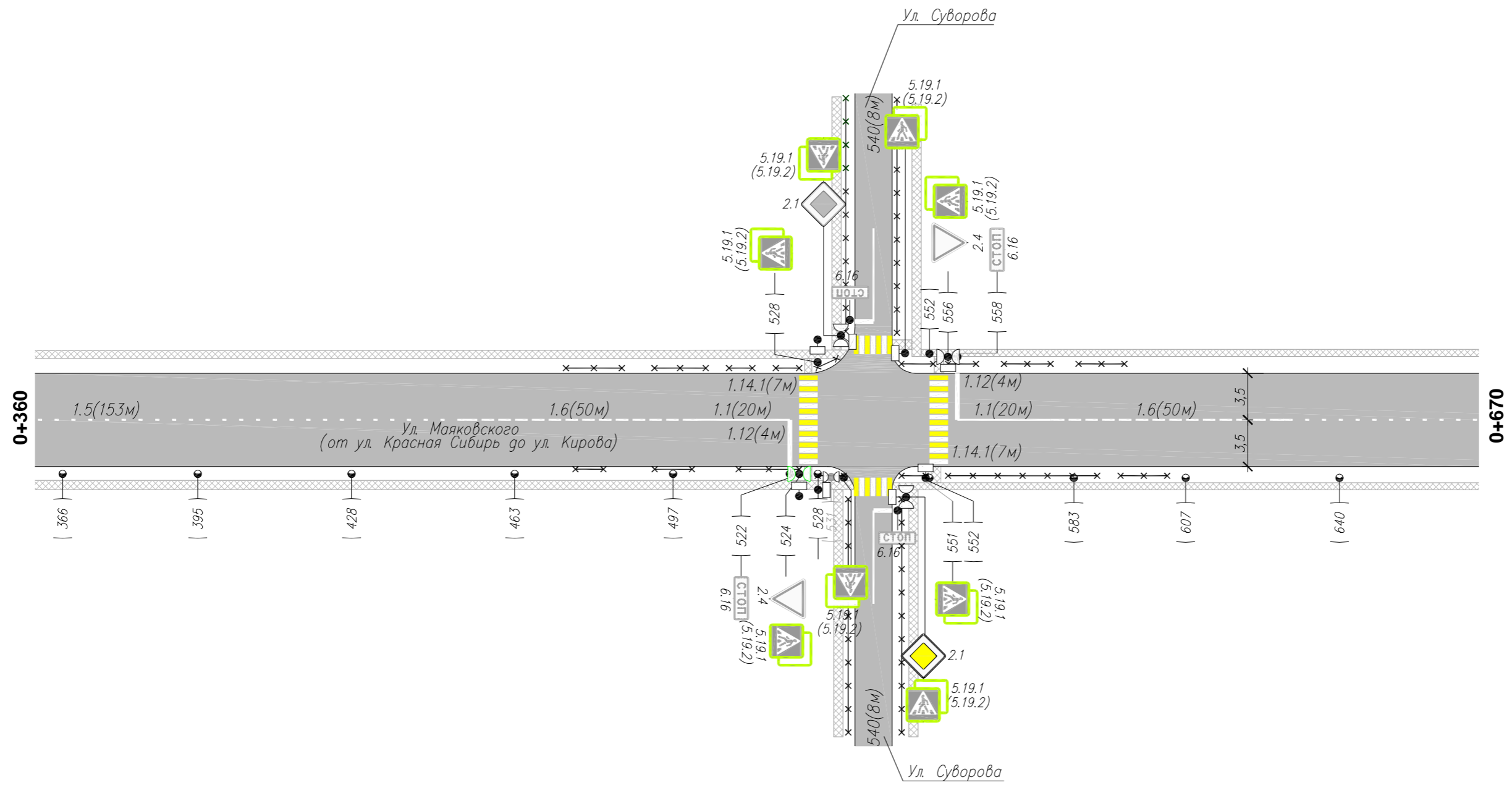


Горизонтальная дорожная разметка справа	Осевая линия	1,1(41м) 19-59	1,1(20м) 71-91	1,6(24м) 91-115	1,1(20м) 115-135	1,1(20м) 142-162	1,6(21м) 162-183	1,1(20м) 183-203	1,1(20м) 229-249	1,6(50м) 249-299
	1-я от осевой									
	2-я от осевой									
Дорожные ограждения и направл. уст-ва справа	ПО 13-23	ПО 28-61								
Тротуары справа	8	63	69					209	218	

Взам инв. N  
Инв. N подлин.

Подпись и дата

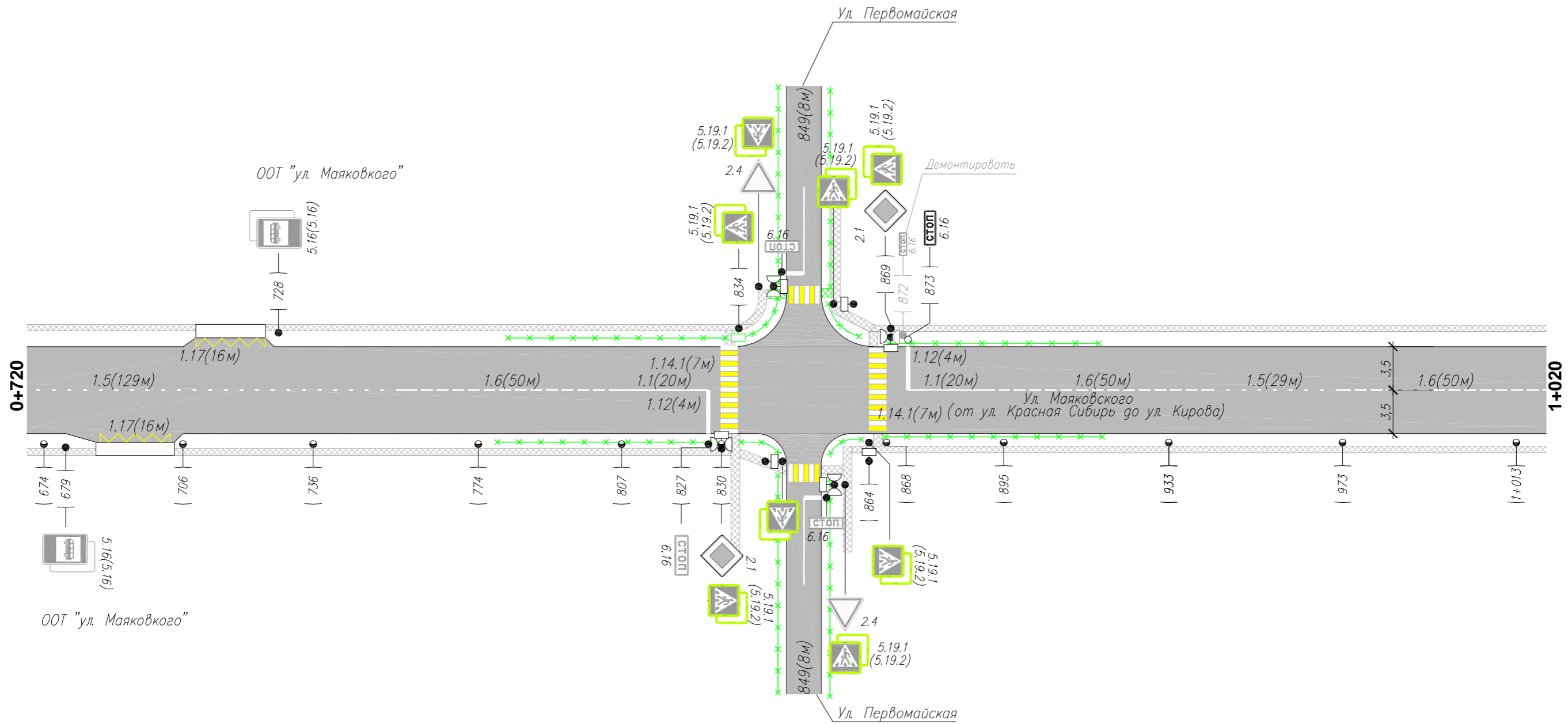
Тротуары слева						534		544						
Дорожные ограждения и направл. уст-ва слева		ПО 474-486	ПО 493-504	ПО 509-514	ПО 519-524	ПО 528-533		ПО 546-553	ПФ 556-562	ПО 568-578	ПО 584-594			
Дорожные ограждения и направл. уст-ва по осевой														
Горизонтальная дорожная разметка слева	2-я от осевой													
	1-я от осевой													
Элементы дороги в плане														
Элементы дороги в продольном профиле	0/00						540		i=20			640		



Горизонтальная дорожная разметка справа	Осевая линия	1.5(153м) 299-452	1.6(50м) 452-502	1.1(20м) 502-522		1.1(20м) 558-578	1.6(50м) 578-628	
	1-я от осевой							
	2-я от осевой							
Дорожные ограждения и направл. уст-ва справа		ПО 476-482	ПО 493-501	ПО 511-524	ПО 528-534	ПО 546-551	ПО 556-588	ПО 593-603
Тротуары справа						544		536

Инв. N подлин. Подпись и дата. Взам инв. N

Тротуары слева				845	854		
Дорожные ограждения и направл. уст-ва слева		ПО 781-831				ПО 868-917	
Дорожные ограждения и направл. уст-ва по осевой							
Горизонтальная дорожная разметка слева	2-я от осевой						
	1-я от осевой						
Элементы дороги в плане							
Элементы дороги в продольном профиле	0/00						

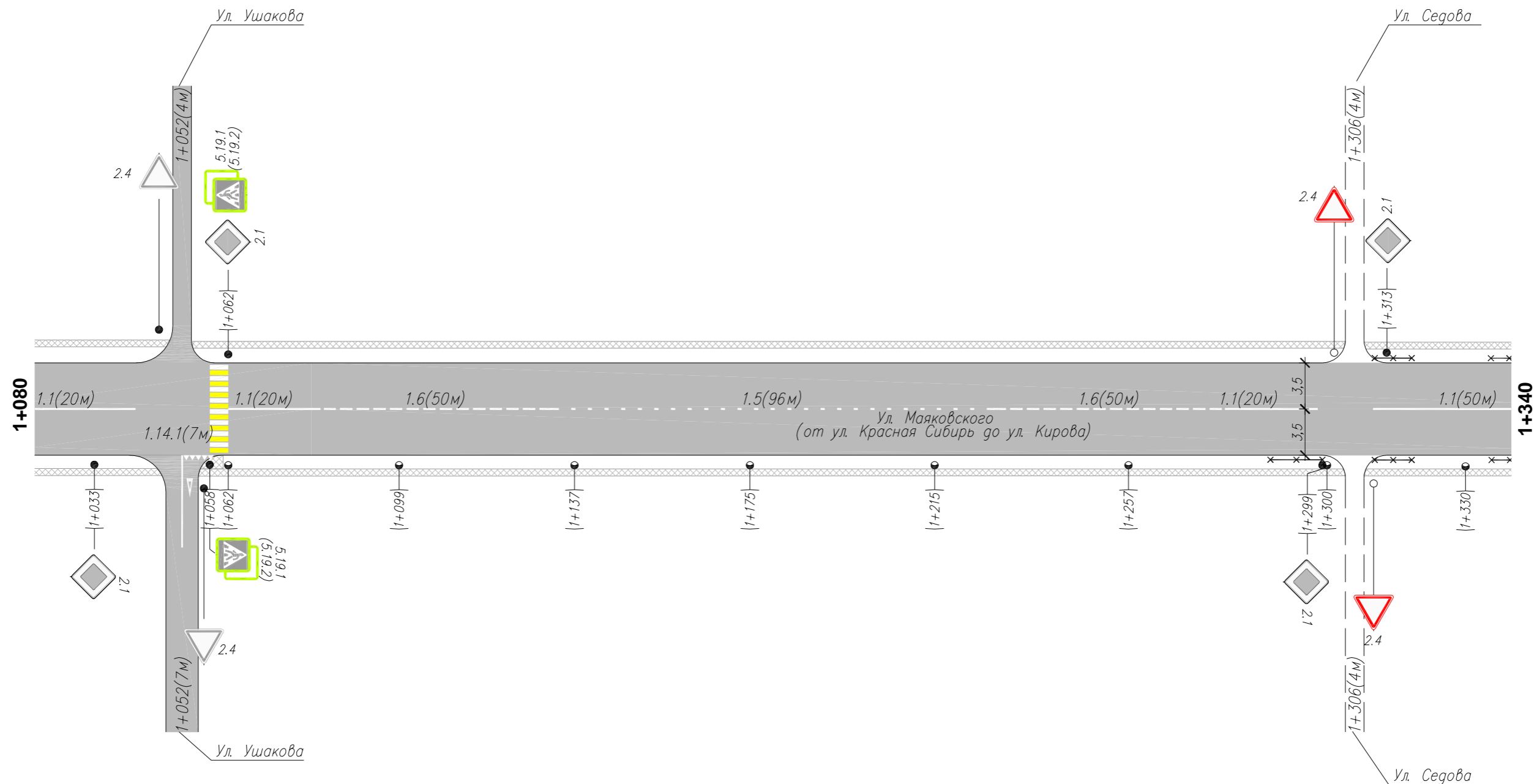


Горизонтальная дорожная разметка справа	Осевая линия	1.5(129м) 628-757	1.6(50м) 757-807	1.1(20м) 807-827	1.1(20м) 873-893	1.6(50м) 893-943	1.5(29м) 943-972	1.6(50м) 972-1022
	1-я от осевой							
	2-я от осевой							

Дорожные ограждения и направл. уст-ва справа		ПО 778-828			ПО 868-918		
Тротуары справа				845	853		

Инв. N подлин. Подпись и дата. Взам инв. N

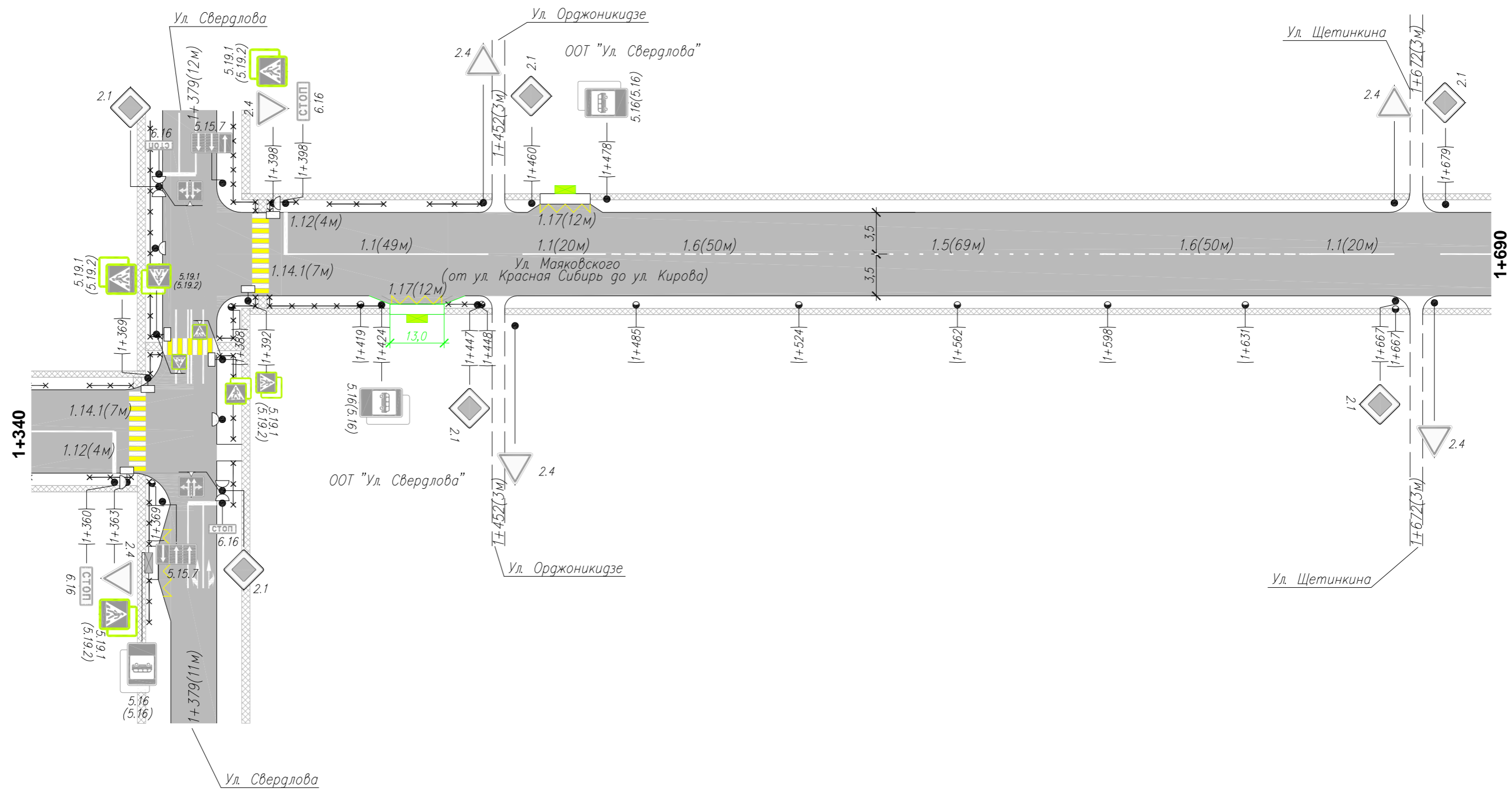
Тротуары слева	1050	1054	1304	1308
Дорожные ограждения и направл. уст-ва слева	ПО 1336-1344			
Дорожные ограждения и направл. уст-ва по осевой	ПО 1310-1318			
Горизонтальная дорожная разметка слева	2-я от осевой 1-я от осевой			
Элементы дороги в плане				
Элементы дороги в продольном профиле	0/00			



Горизонтальная дорожная разметка справа	Осевая линия	1.1(20м) 1022-1042	1.1(20м) 1062-1082	1.6(50м) 1082-1132	1.5(96м) 1132-1228	1.6(50м) 1228-1278	1.1(20м) 1278-1298	1.1(50м) 1310-1360
	1-я от осевой							
	2-я от осевой							
Дорожные ограждения и направл. уст-ва справа	ПО 1288-1299							ПО 1310-1318
Тротуары справа	1048	1056	1304	1308				

Инв. N подлин. Подпись и дата. Взам инв. N

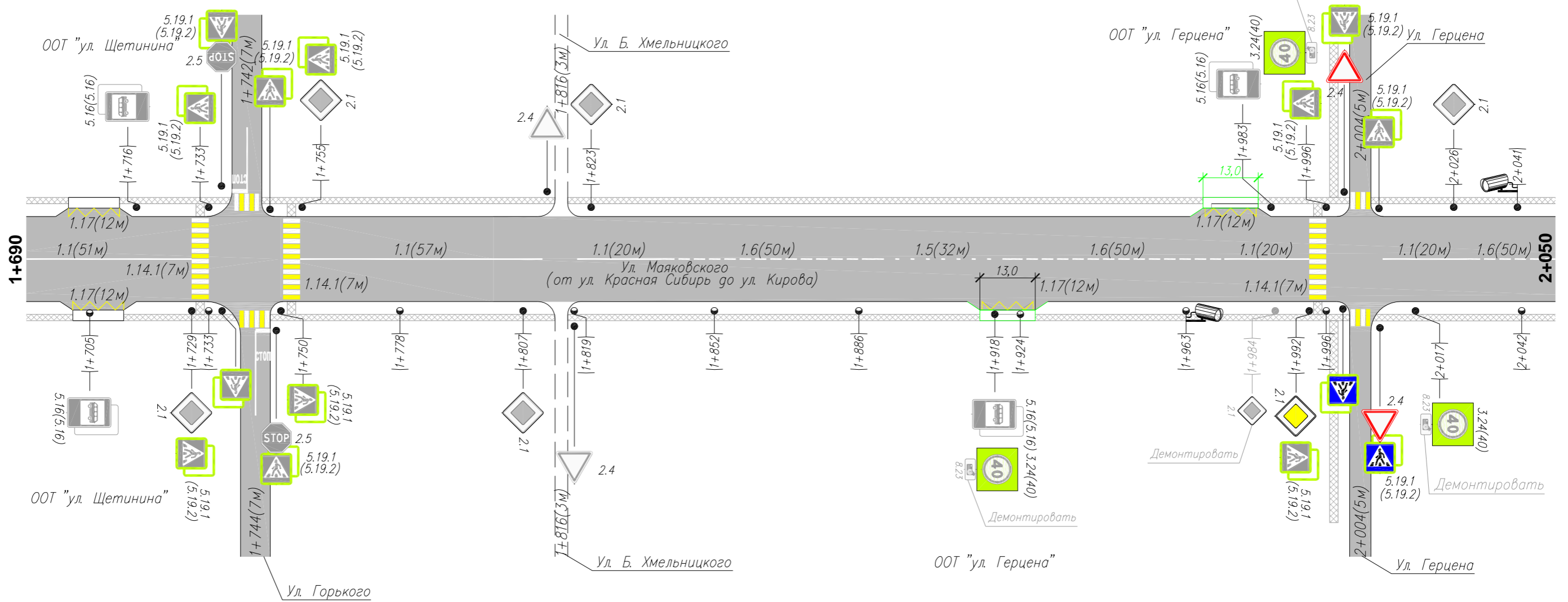
Тротуары слева	1373					1396	1450					1454	1670	1674
Дорожные ограждения и направл. уст-ва слева	ПО 1354-1364		ПО 1386-1394		ПО 1397-1404		ПО 1412-1425		ПО 1436-1447					
Дорожные ограждения и направл. уст-ва по осевой														
Горизонтальная дорожная разметка слева	2-я от осевой		1-я от осевой											
Элементы дороги в плане														
Элементы дороги в продольном профиле	0/00													



Горизонтальная дорожная разметка справа	Осевая линия	1.1(49м) 1401-1450		1.1(20м) 1458-1478	1.6(50м) 1478-1528	1.5(69м) 1528-1597	1.6(50м) 1597-1647	1.1(20м) 1647-1667						
	1-я от осевой													
	2-я от осевой													
Дорожные ограждения и направл. уст-ва справа	ПО 1386-1394		ПО 1397-1424		ПО 1440-1448									
Тротуары справа	1373					1397	1450					1454	1670	1674

Инв. N подлин. Подпись и дата. Взам инв. N

Тротуары слева	1738	1746	1814	1818	2002	2006
Дорожные ограждения и направл. уст-ва слева						
Дорожные ограждения и направл. уст-ва по осевой						
Горизонтальная дорожная разметка слева	2-я от осевой	1-я от осевой				
Элементы дороги в плане						
Элементы дороги в продольном профиле	0/00					

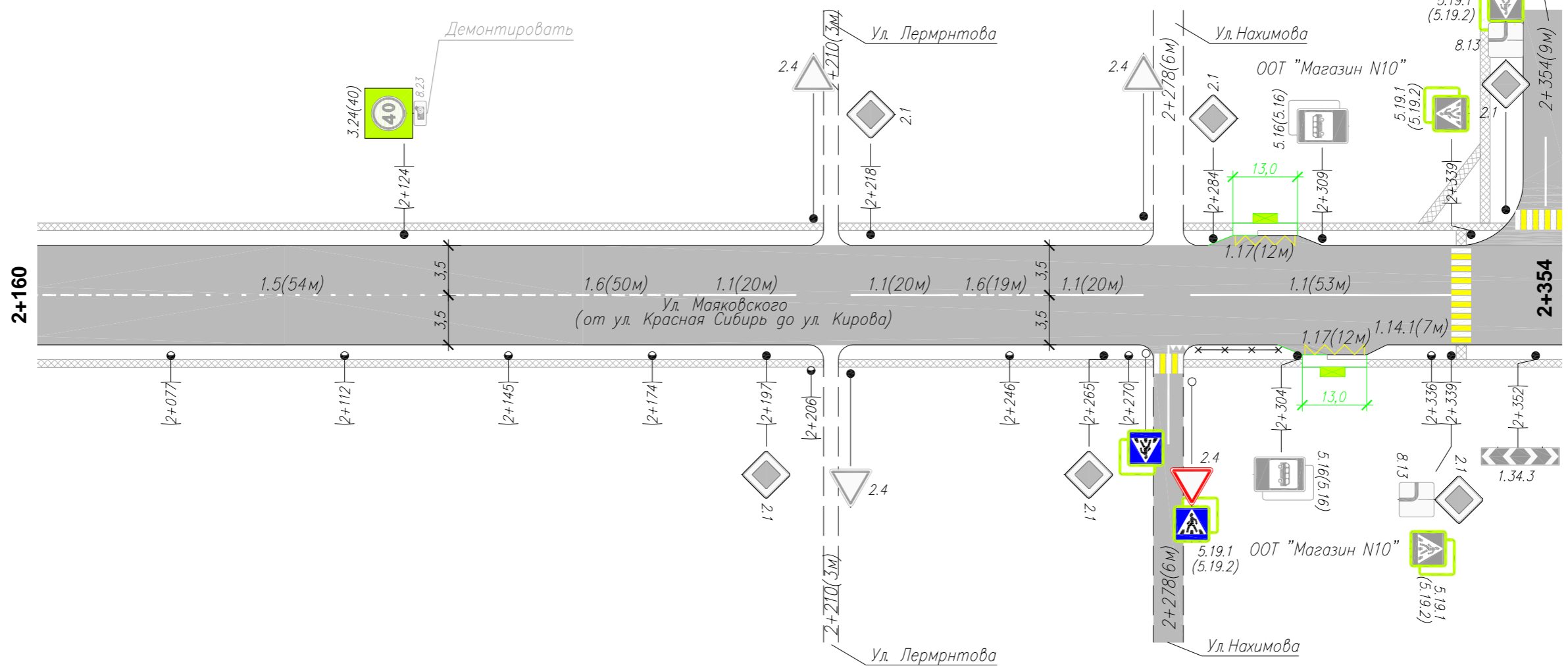


Инв. N подлин. Подпись и дата. Взам инв. N

Горизонтальная дорожная разметка справа	Осевая линия	1.1(51м) 1678-1729		1.1(57м) 1755-1812		1.1(20м) 1820-1840	1.6(50м) 1840-1890	1.5(32м) 1890-1922	1.6(50м) 1922-1972	1.1(20м) 1972-1992	1.1(20м) 2009-2029
	1-я от осевой										
	2-я от осевой										
Дорожные ограждения и направл. уст-ва справа											
Тротуары справа		1740	1748	1814	1818					2002	2006



Тротуары слева	2208	2212	2275	2281	2349
Дорожные ограждения и направл. уст-ва слева					
Дорожные ограждения и направл. уст-ва по осевой					
Горизонтальная дорожная разметка слева	2-я от осевой				
	1-я от осевой				
Элементы дороги в плане					
Элементы дороги в продольном профиле	0				00



Горизонтальная дорожная разметка справа	Осевая линия	1,6(50м) 2029-2079	1,5(54м) 2079-2133	1,6(50м) 2133-2183	1,1(20м) 2183-2203	1,1(20м) 2214-2234	1,6(19м) 2234-2253	1,1(20м) 2253-2273	1,1(53м) 2282-2335
	1-я от осевой								
	2-я от осевой								

Дорожные ограждения и направл. уст-ва справа	2208	2212	2275	2281	ПО 2284-2300
Тротуары справа					

Инв. N подлин. Подпись и дата. Взам инв. N

Сводная ведомость объемов горизонтальной дорожной разметки

№ км	1.1	1.5	1.6	1.12	1.14.1	1.17	Площадь на км, м2
	п.м.	п.м.	п.м.	п.м.	м.п.	п.м.	
Ширина, м	0,1	0,1	0,1	0,4	4	0,1	
Коэф. Прив.	1	0,25	0,75	1	0,8	1,75	
1	221	311	345	20	42	60	208,65
2	347	197	300	8	42	72	212,33
3	133	54	119	0	7	24	50,18
Итого:	701,00	562,00	764,00	28,00	91,00	156,00	
линейные км	0,701	0,562	0,764	0,028	0,091	0,156	
приведенный км	0,701	0,141	0,573	0,028	0,073	0,273	<b>Всего, м2:</b>
<b>Площадь, м2</b>	70,10	14,05	57,30	11,20	291,20	27,30	<b>471,15</b>
Площадь желтой краски, м2	0,00	0,00	0,00	0,00	145,60	27,30	<b>172,90</b>
Площадь белой краски, м2	70,10	14,05	57,30	11,20	145,60	0,00	<b>298,25</b>

Ведомость размещения дорожных знаков

№ п/п	Номер знака по ГОСТ Р 52290-2004	Наименование знака	Типоразмер знака	Площадь знаков, м2 (для знаков индивидуального проектирования)	Адрес (км + м)	Установлено/требуется установить	Количество	Месторасположение	
								9	10
1	2	3	4	5	6	7	8	9	10
		<b>ПРЕДУПРЕЖДАЮЩИЕ ЗНАКИ</b>							
1	1.34.3	Направление поворота	2		2+352	установлен	1		справа
		<b>Итого установлено</b>					1		
		<b>Итого требуется</b>					0		
		<b>Итого</b>					1		
		<b>ЗНАКИ ПРИОРИТЕТА</b>							
2	2.1	Главная дорога	2		0+056	установлен	1		справа
3			2		0+077	установлен	1	слева	
4			2		0+131	требуется	1		справа
5			2		0+142	требуется	1	слева	
6			2		0+201	установлен	1		справа
7			2		0+229	установлен	1	слева	
8			2		0+830	установлен	1		справа
9			2		0+869	установлен	1	слева	
10			2		1+033	установлен	1		справа
11			2		1+062	установлен	1	слева	
12			2		1+299	установлен	1		справа
13			2		1+313	установлен	1	слева	
14			2		1+447	установлен	1		справа
15			2		1+460	установлен	1	слева	
16			2		1+667	установлен	1	слева	
17			2		1+679	установлен	1	слева	
18			2		1+729	установлен	1	слева	
19			2		1+755	установлен	1	слева	
20			2		1+807	установлен	1		справа
21			2		1+823	установлен	1	слева	
22			2		1+992	требуется	1	слева	
23			2		2+026	установлен	1	слева	
24			2		2+197	установлен	1		справа

Инв. N подлин. Подпись и дата



Ведомость размещения дорожных знаков

№ п/п	Номер знака по ГОСТ Р 52290-2004	Наименование знака	Типоразмер знака	Площадь знаков, м2 (для знаков индивидуального проектирования)	Адрес (км + м)	Установлено/требуется установить	Количество	Месторасположение	
								9	10
1	2	3	4	5	6	7	8	9	10
25			2		2+218	установлен	1	слева	
26			2		2+265	установлен	1		справа
27			2		2+284	установлен	1	слева	
28			2		2+339	установлен	1	слева	
29	2.4	Уступите дорогу	2		0+016	установлен	1	слева	
30			2		0+524	установлен	1		справа
31			2		0+556	установлен	1	слева	
32			2		1+363	установлен	1		справа
33			2		1+398	установлен	1	слева	
		<b>Итого установлено</b>					29		
		<b>Итого требуется</b>					3		
		<b>Итого</b>					32		
		<b>ЗАПРЕЩАЮЩИЕ ЗНАКИ</b>							
34	3.24(40)	Ограничение максимальной скорости 40 км/ч	2		0+138	установлен	1		справа
35			2		0+203	установлен	1	слева	
36			2		0+225	установлен	1		справа
37			2		0+293	установлен	1	слева	
38			2		1+918	установлен	1		справа
39			2		1+996	установлен	1	слева	
40			2		2+017	установлен	1	слева	
41			2		2+124	установлен	1	слева	
		<b>Итого установлено</b>					8		
		<b>Итого требуется</b>					0		
		<b>Итого</b>					8		
		<b>ЗНАКИ ОСОБЫХ ПРЕДПИСАНИЙ</b>							
42	5.16	Место остановки автобуса и (или) троллейбуса	2		0+078	установлен	1		справа
43			2		0+078	установлен	1		справа
44			2		0+175	установлен	1	слева	
45			2		0+175	установлен	1	слева	
46			2		0+679	установлен	1		справа
47			2		0+679	установлен	1		справа
48			2		0+728	установлен	1	слева	
49			2		0+728	установлен	1	слева	
50			2		1+424	установлен	1	слева	
51			2		1+424	установлен	1	слева	
52			2		1+478	установлен	1	слева	
53			2		1+478	установлен	1	слева	
54			2		1+705	установлен	1	слева	
55			2		1+705	установлен	1	слева	
56			2		1+716	установлен	1	слева	
57			2		1+716	установлен	1	слева	
58			2		1+918	установлен	1	слева	
59			2		1+918	установлен	1	слева	
60			2		1+983	установлен	1	слева	
61			2		1+983	установлен	1	слева	
62			2		2+304	установлен	1	слева	
63			2		2+304	установлен	1	слева	
64			2		2+309	установлен	1	слева	

Инв. N подлин. Подпись и дата

Изм.	Кол.уч.	Лист	N док	Подп.	Дата
------	---------	------	-------	-------	------

086-ОДД  
Ул. Маяковского (от ул. Красная Сибирь до ул. Кирова)

Ведомость размещения дорожных знаков

№ п/п	Номер знака по ГОСТ Р 52290-2004	Наименование знака	Типоразмер знака	Площадь знаков, м2 (для знаков индивидуального проектирования)	Адрес (км + м)	Установлено/требуется установить	Количество	Месторасположение	
								9	10
1	2	3	4	5	6	7	8	9	10
65			2		2+309	установлен	1	слева	
66	5.19.1	Пешеходный переход	2		0+009	установлен	1		справа
67			2		0+013	установлен	1	слева	
68			2		0+225	установлен	1		справа
69			2		0+229	установлен	1	слева	
70			2		0+524	установлен	1		справа
71			2		0+528	установлен	1	слева	
72			2		0+551	установлен	1		справа
73			2		0+556	установлен	1	слева	
74			2		0+830	установлен	1		справа
75			2		0+834	установлен	1	слева	
76			2		0+864	установлен	1		справа
77			2		0+869	установлен	1	слева	
78			2		1+058	установлен	1		справа
79			2		1+062	установлен	1	слева	
80			2		1+363	установлен	1		справа
81			2		1+369	установлен	1	слева	
82			2		1+392	установлен	1		справа
83			2		1+398	установлен	1	слева	
84			2		1+729	установлен	1		справа
85			2		1+733	установлен	1	слева	
86			2		1+750	установлен	1	слева	
87			2		1+755	установлен	1	слева	
88			2		1+992	установлен	1		справа
89			2		1+996	установлен	1	слева	
90			2		2+339	установлен	1	слева	
91			2		2+339	установлен	1		справа
92	5.19.2	Пешеходный переход	2		0+009	установлен	1		справа
93			2		0+013	установлен	1	слева	
94			2		0+225	установлен	1		справа
95			2		0+229	установлен	1	слева	
96			2		0+524	установлен	1		справа
97			2		0+528	установлен	1	слева	
98			2		0+551	установлен	1		справа
99			2		0+556	установлен	1	слева	
100			2		0+830	установлен	1		справа
101			2		0+834	установлен	1	слева	
102			2		0+864	установлен	1		справа
103			2		0+869	установлен	1	слева	
104			2		1+058	установлен	1		справа
105			2		1+062	установлен	1	слева	
106			2		1+363	установлен	1		справа
107			2		1+369	установлен	1	слева	
108			2		1+392	установлен	1		справа
109			2		1+398	установлен	1	слева	
110			2		1+729	установлен	1		справа
111			2		1+733	установлен	1	слева	
112			2		1+750	установлен	1	слева	

Инв. N подлин. Подпись и дата

Ведомость размещения дорожных знаков

№ п/п	Номер знака по ГОСТ Р 52290-2004	Наименование знака	Типоразмер знака	Площадь знаков, м2 (для знаков индивидуального проектирования)	Адрес (км + м)	Установлено/требуется установить	Количество	Месторасположение	
								9	10
1	2	3	4	5	6	7	8	9	10
113			2		1+755	установлен	1	слева	
114			2		1+992	установлен	1		справа
115			2		1+996	установлен	1	слева	
116			2		2+339	установлен	1	слева	
117			2		2+339	установлен	1		справа
		<b>Итого установлено</b>					76		
		<b>Итого требуется</b>					0		
		<b>Итого</b>					76		
		<b>ИНФОРМАЦИОННЫЕ ЗНАКИ</b>							
118	6.16	Стоп-линия	2		0+019	установлен	1	слева	
119			2		0+522	установлен	1		справа
120			2		0+558	установлен	1	слева	
121			2		0+827	установлен	1		справа
122			2		0+873	требуется	1	слева	
123			2		1+360	установлен	1		справа
124			2		1+398	установлен	1	слева	
		<b>Итого установлено</b>					6		
		<b>Итого требуется</b>					1		
		<b>Итого</b>					7		
		<b>ЗНАКИ ДОПОЛНИТЕЛЬНОЙ ИНФОРМАЦИИ (ТАБЛИЧКИ)</b>							
125	8.13	Направление главной дороги	2		2+339	установлен	1	слева	
		<b>Итого установлено</b>					1		
		<b>Итого требуется</b>					0		
		<b>Итого</b>					1		
		<b>Итого установлено</b>					121		
		<b>Итого требуется</b>					4		
		<b>Итого</b>					125		

Инв. N подлин. Подпись и дата  
Взам инв. N

Ведомость размещения искусственного освещения

№ п/п	Начало участка, км+м	Конец участка, км+м	Объект установки	Количество опор \ светильников	Протяженность, м		Расположение
					Проектируемые в соответствии с нормативными документами, м	Фактически установленные, м	
1	2	3	4	5	6	7	8
<b>Итого</b>				<b>69\69</b>	<b>0</b>	<b>2313</b>	
1	0+016	0+016		1\1		0	Слева
2	0+023	2+336		68\68		2313	Справа

Ведомость наличия остановок общественного транспорта

№ п/п	Адрес, км+м	Расположение	Наличие посадочных площадок, заездных карманов, павильонов		Наличие переходно-скоростных полос	Длина по нормативу		Фактическая длина	
			Обустроено	Отсутствует		Разгон	Торможение	Разгон	Торможение
1	2	3	4	5	6	7	8	9	10
1	0+078	справа	посад.пл.	заезд карман, павильон	нет	-	-	-	-
2	0+175	слева	посад.пл.	заезд карман, павильон	нет	-	-	-	-
3	0+679	справа	посад.пл.	заезд карман, павильон	нет	-	-	-	-
4	0+728	слева	посад.пл.	заезд карман, павильон	нет	-	-	-	-
5	1+424	справа	-	посад.пл., заезд карман, павильон	нет	-	-	-	-
6	1+478	слева	-	посад.пл., заезд карман, павильон	нет	-	-	-	-
7	1+705	справа	посад.пл.	заезд карман, павильон	нет	-	-	-	-
8	1+716	слева	посад.пл.	заезд карман, павильон	нет	-	-	-	-
9	1+924	справа	посад.пл.	заезд карман, павильон	нет	-	-	-	-
10	1+983	слева	посад.пл.	заезд карман, павильон	нет	-	-	-	-
11	2+304	справа	посад.пл.	заезд карман, павильон	нет	-	-	-	-
12	2+309	слева	посад.пл.	заезд карман, павильон	нет	-	-	-	-

Ведомость наличия светофорных объектов

№ п/п	Адрес	Объект	Количество светофоров на объекте, шт.			Год установки	Расположение
			транспортных	пешеходных	дополн. секции		
1	2	3	4	5	6	7	8
1	0+849	перегон	12	-	-	-	Лист 3

Инв. N подлин. Подпись и дата. Взам инв. N

Ведомость размещения пешеходных дорожек (тротуаров)

№ п/п	Начало участка, км+м	Конец участка, км+м	Расположение	Объект установки	Протяженность, м	
					Проектируемые в соответствии с нормативными документами, м	Фактически установленные, м
1	2	3	4	5	6	7
<b>Итого</b>					0	4496
1	0+005	0+063	Слева			58
2	0+008	0+063	Справа			55
3	0+068	0+136	Слева			68
4	0+069	0+209	Справа			140
5	0+140	0+208	Слева			68
6	0+215	0+536	Справа			321
7	0+216	0+534	Слева			318
8	0+544	0+845	Слева			301
9	0+544	0+845	Справа			301
10	0+853	1+048	Справа			195
11	0+854	1+050	Слева			196
12	1+054	1+304	Слева			250
13	1+056	1+304	Справа			248
14	1+308	1+373	Слева			65
15	1+308	1+373	Справа			65
16	1+396	1+450	Слева			54
17	1+397	1+450	Справа			53
18	1+454	1+670	Слева			216
19	1+454	1+670	Справа			216
20	1+674	1+738	Слева			64
21	1+674	1+740	Справа			66
22	1+746	1+814	Слева			68
23	1+748	1+814	Справа			66
24	1+818	2+002	Слева			184
25	1+818	2+002	Справа			184
26	2+006	2+208	Слева			202
27	2+008	2+208	Справа			200
28	2+212	2+275	Слева			63
29	2+212	2+275	Справа			63
30	2+281	2+349	Слева			68
31	2+281	2+361	Справа			80

Инв. N подлин. Подпись и дата  
Взам инв. N

