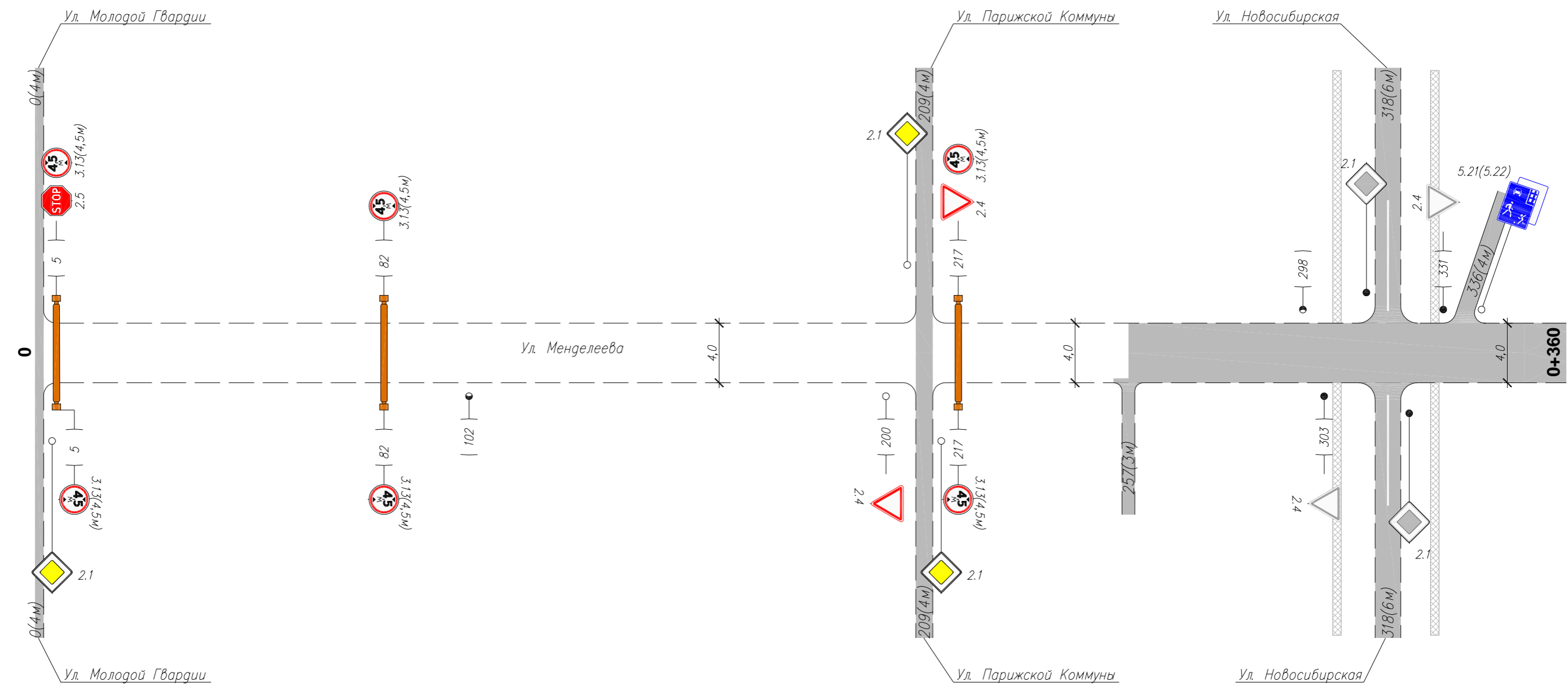
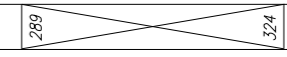


Тротуары слева	
Дорожные ограждения и направл. уст-ва слева	
Дорожные ограждения и направл. уст-ва по осевой	
Горизонтальная дорожная разметка слева	2-я от осевой
	1-я от осевой
Элементы дороги в плане	
Элементы дороги в продольном профиле	0/00



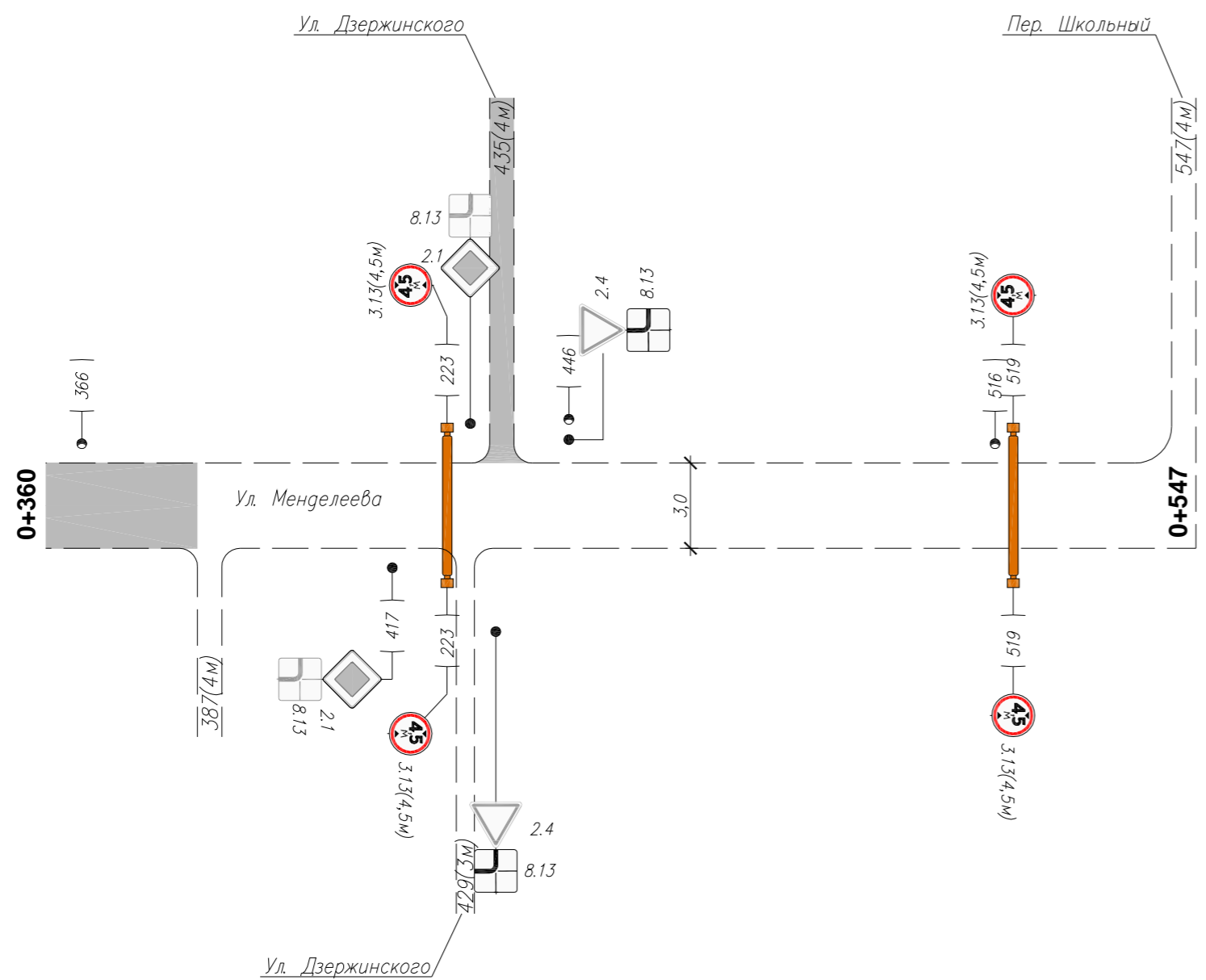
Инв. N подлин. Подпись и дата. Взам инв. N

Горизонтальная дорожная разметка справа	Осевая линия
	1-я от осевой
	2-я от осевой
Дорожные ограждения и направл. уст-ва справа	
Тротуары справа	

Изм.	Кол.уч.	Лист	N док.	Подп.	Дата

086-ОДД
Ул. Менделеева

Тротуары слева	
Дорожные ограждения и направл. уст-ва слева	
Дорожные ограждения и направл. уст-ва по осевой	
Горизонтальная дорожная разметка слева	2-я от осевой
	1-я от осевой
Элементы дороги в плане	
Элементы дороги в продольном профиле	0/00



Инв. N подлин. Подпись и дата. Взам инв. N

Горизонтальная дорожная разметка справа	Осевая линия	
	1-я от осевой	
	2-я от осевой	
Дорожные ограждения и направл. уст-ва справа		
Тротуары справа		

Изм.	Кол.уч.	Лист	N док.	Подп.	Дата

086-ОДД
Ул. Менделеева

Ведомость размещения дорожных знаков

№ п/п	Номер знака по ГОСТ Р 52290-2004	Наименование знака	Типоразмер знака	Площадь знаков, м2 (для знаков индивидуального проектирования)	Адрес (км + м)	Установлено/требуется установить	Количество	Месторасположение	
1	2	3	4	5	6	7	8	9	10
ЗНАКИ ПРИОРИТЕТА									
1	2.1	Главная дорога	2		0+417	установлен	1		справа
2	2.4	Уступите дорогу	2		0+200	требуется	1		справа
3			2		0+217	требуется	1	слева	
4			2		0+303	установлен	1		справа
5			2		0+331	установлен	1	слева	
6			2		0+446	установлен	1	слева	
7	2.5	Движение без остановки запрещено	2		0+005	требуется	1	слева	
		Итого установлено					4		
		Итого требуется					3		
		Итого					7		
ЗАПРЕЩАЮЩИЕ ЗНАКИ									
8	3.13(4,5м)	Ограничение высоты	2		0+005	требуется	1	слева	
9			2		0+005	требуется	1		справа
10			2		0+082	требуется	1	слева	
11			2		0+082	требуется	1		справа
12			2		0+217	требуется	1	слева	
13			2		0+217	требуется	1		справа
14			2		0+223	требуется	1	слева	
15			2		0+223	требуется	1		справа
16			2		0+519	требуется	1	слева	
17			2		0+519	требуется	1		справа
		Итого установлено					0		
		Итого требуется					10		
		Итого					10		
ЗНАКИ ОСОБЫХ ПРЕДПИСАНИЙ									
18	5.21	Жилая зона	2		на примыкании	требуется	1	слева	
19	5.22	Конец жилой зоны	2		на примыкании	требуется	1	слева	
		Итого установлено					0		
		Итого требуется					2		
		Итого					2		
ЗНАКИ ДОПОЛНИТЕЛЬНОЙ ИНФОРМАЦИИ (ТАБЛИЧКИ)									
20	8.13	Направление главной дороги	2		0+417	установлен	1		справа
21			2		0+446	требуется	1	слева	
		Итого установлено					1		
		Итого требуется					1		
		Итого					2		
		Итого установлено					5		
		Итого требуется					16		
		Итого					21		

Инв. N подлин. Подпись и дата. Взам инв. N

Изм.	Кол.уч.	Лист	N док	Подп.	Дата

086-ОДД
Ул. Менделеева

Ведомость размещения искусственного освещения

№ п/п	Начало участка, км+м	Конец участка, км+м	Объект установки	Количество опор \ светильников	Протяженность, м		Расположение
					Проектируемые в соответствии с нормативными документами, м	Фактически установленные, м	
1	2	3	4	5	6	7	8
Итого				55	0	218	
1	0+102	0+102		1\1		0	Справа
2	0+298	0+516		4\4		218	Слева

Инв. N подлин. Подпись и дата. Взам инв. N

Изм.	Кол.уч.	Лист	N док.	Подп.	Дата

086-ОДД
Ул. Менделеева