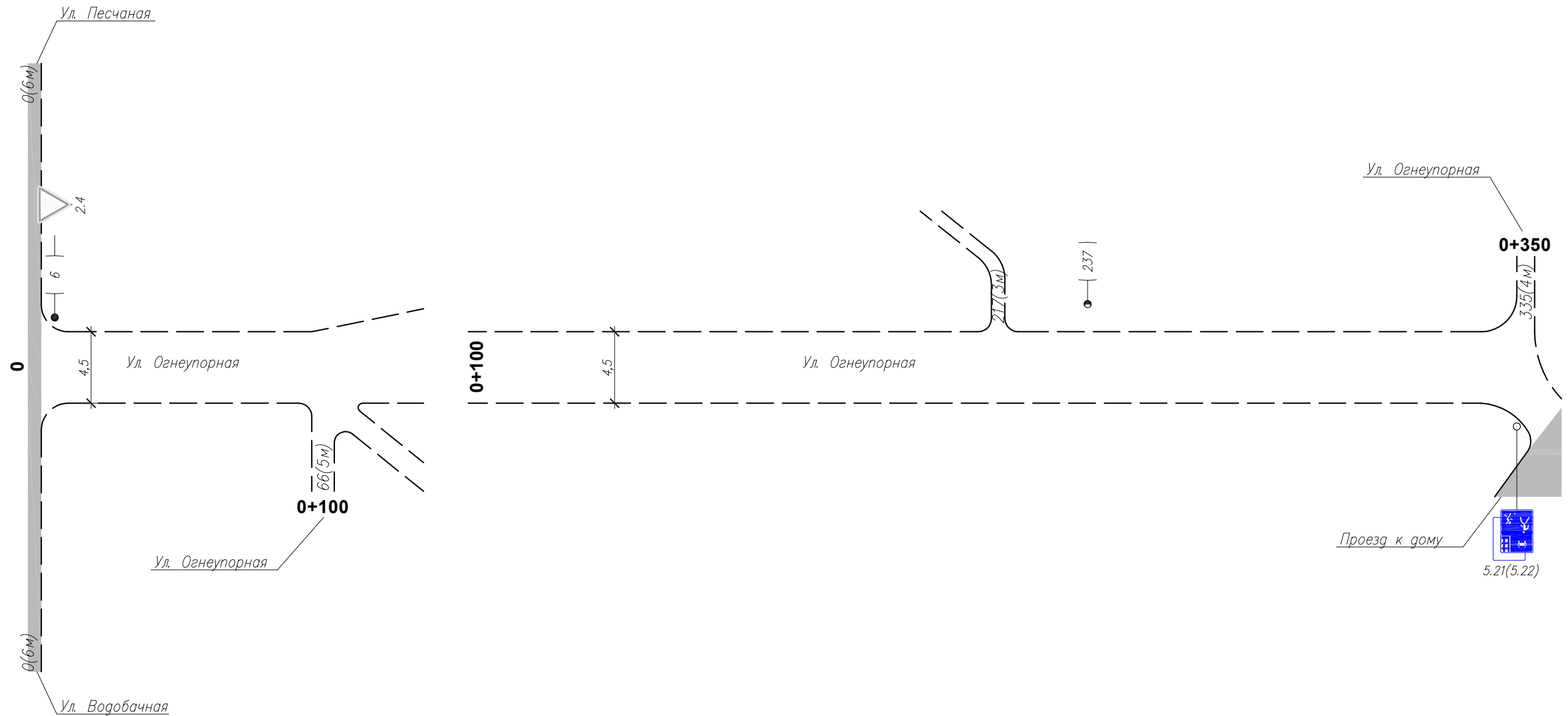


Тротуары слева	
Дорожные ограждения и направл. уст-ва слева	
Дорожные ограждения и направл. уст-ва по осевой	
Горизонтальная дорожная разметка слева	2-я от осевой
	1-я от осевой
Элементы дороги в плане	0 L=33м 33 56 L=18м 74 217 L=20м 237 327 L=15м 342
Элементы дороги в продольном профиле	0/00

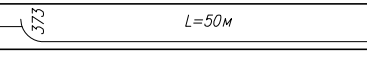


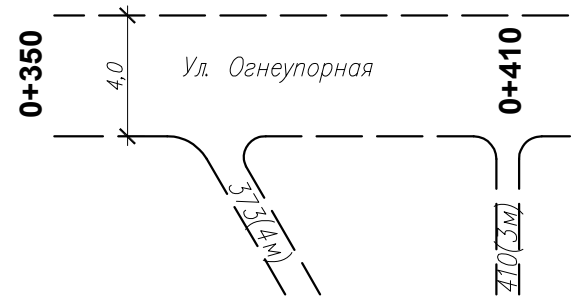
Инв. N подлин. Подпись и дата. Взам инв. N

Горизонтальная дорожная разметка справа	Осевая линия	
	1-я от осевой	
	2-я от осевой	
Дорожные ограждения и направл. уст-ва справа		
Тротуары справа		

Изм.	Кол.уч.	Лист	N док.	Подп.	Дата

0851300000124000178 – ОДД  
Ул. Огнеупорная

Тротуары слева	
Дорожные ограждения и направл. уст-ва слева	
Дорожные ограждения и направл. уст-ва по осевой	
Горизонтальная дорожная разметка слева	2-я от осевой
	1-я от осевой
Элементы дороги в плане	
Элементы дороги в продольном профиле	0/00



Инв. N подлин. Подпись и дата. Взам инв. N

Горизонтальная дорожная разметка справа	Осевая линия	
	1-я от осевой	
	2-я от осевой	
Дорожные ограждения и направл. уст-ва справа		
Тротуары справа		

Изм.	Кол.уч.	Лист	N док.	Подп.	Дата

0851300000124000178 – ОДД  
Ул. Огнеупорная

Ведомость размещения дорожных знаков

№ п/п	Номер знака по ГОСТ Р 52290-2004	Наименование знака	Типоразмер знака	Площадь знаков, м2 (для знаков индивидуального проектирования)	Адрес (км + м)	Установлено/требуется установить	Количество	Месторасположение	
								9	10
1	2	3	4	5	6	7	8	9	10
		<b>ЗНАКИ ПРИОРИТЕТА</b>							
1	2.4	Уступите дорогу	2		0+006	установлен	1	слева	
		<b>Итого установлено</b>					1		
		<b>Итого требуется</b>					0		
		<b>Итого</b>					1		
		<b>ЗНАКИ ОСОБЫХ ПРЕДПИСАНИЙ</b>							
2	5.21	Жилая зона	2		на примыкании	требуется	1		справа
3	5.22	Конец жилой зоны	2		на примыкании	требуется	1		справа
		<b>Итого установлено</b>					0		
		<b>Итого требуется</b>					2		
		<b>Итого</b>					2		
		<b>Итого установлено</b>					1		
		<b>Итого требуется</b>					2		
		<b>Итого</b>					3		

Ведомость размещения искусственного освещения

№ п/п	Начало участка, км+м	Конец участка, км+м	Объект установки	Количество опор \ светильников	Протяженность, м		Расположение
					Проектируемые в соответствии с нормативными документами, м	Фактически установленные, м	
1	2	3	4	5	6	7	8
<b>Итого</b>				1\1	0	0	
1	0+237	0+237		1\1		0	Слева

Инв. N подлин. Подпись и дата. Взам инв. N

Изм.	Кол.уч.	Лист	N док	Подп.	Дата
------	---------	------	-------	-------	------

0851300000124000178 – ОДД  
Ул. Огнеупорная