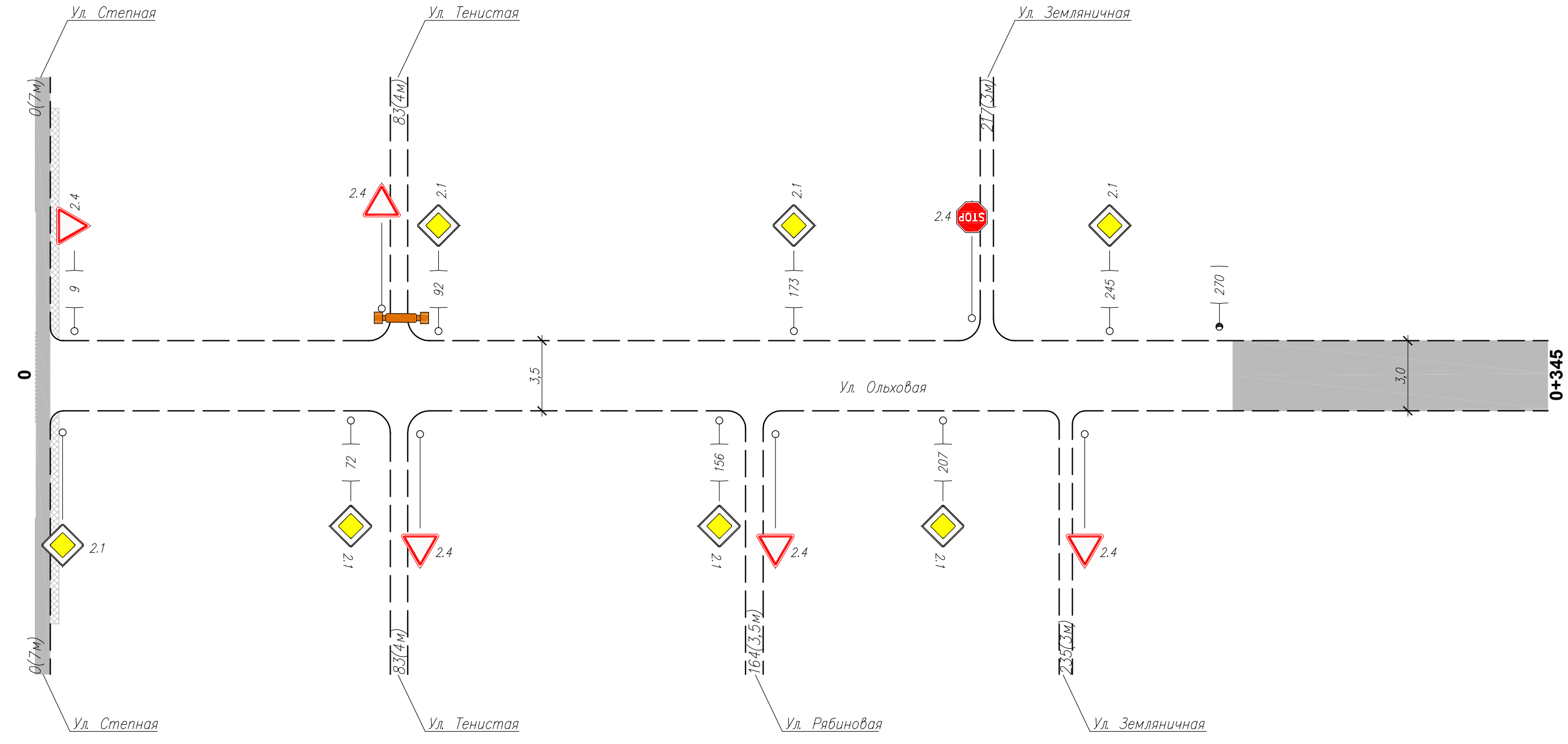
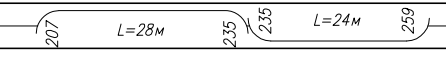


Тротуары слева	
Дорожные ограждения и направл. уст-ва слева	
Дорожные ограждения и направл. уст-ва по осевой	
Горизонтальная дорожная разметка слева	2-я от осевой
	1-я от осевой
Элементы дороги в плане	
Элементы дороги в продольном профиле	0/00



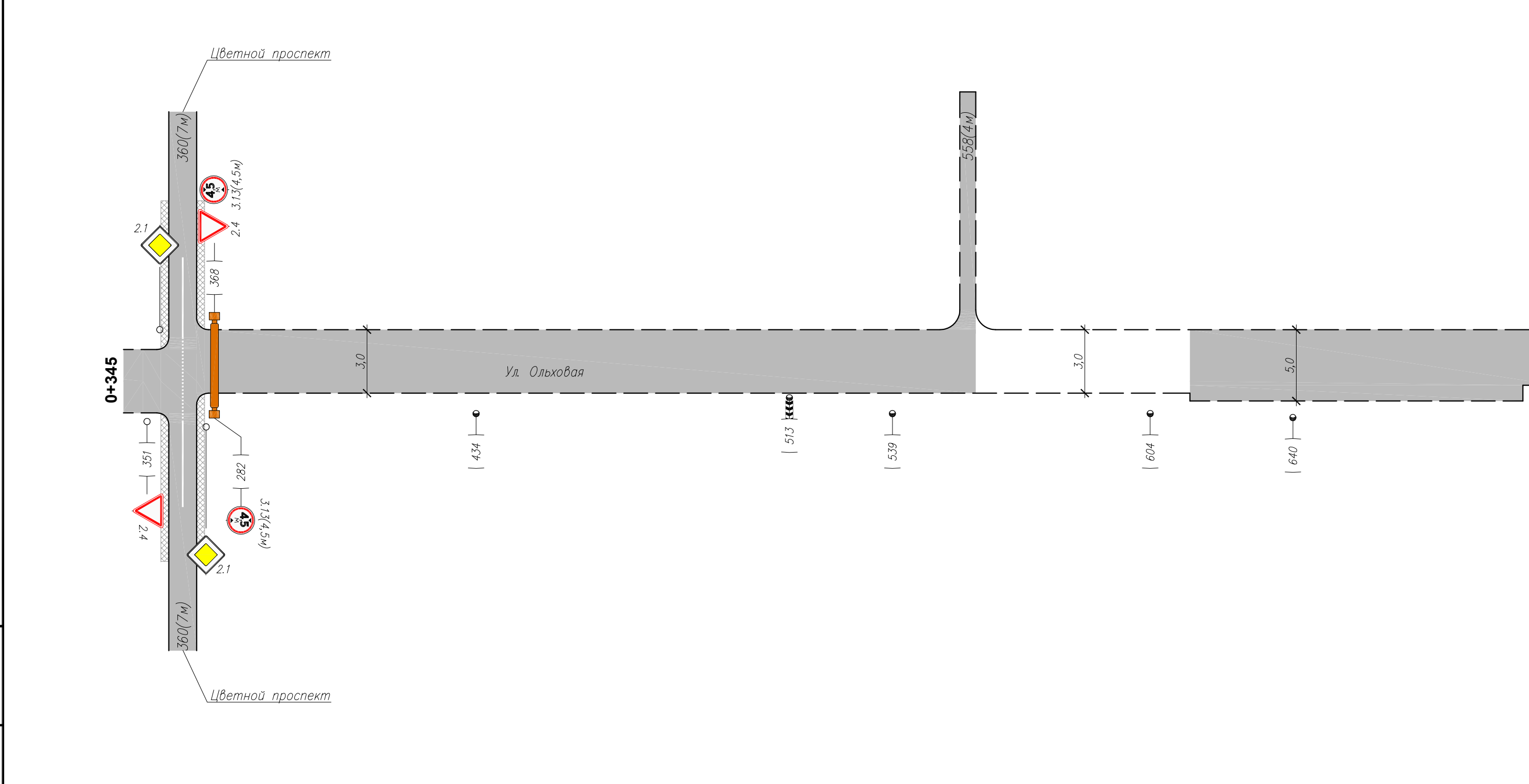
Инв. N подлин. Подпись и дата. Взам инв. N

Горизонтальная дорожная разметка справа	Осевая линия	
	1-я от осевой	
	2-я от осевой	
Дорожные ограждения и направл. уст-ва справа		
Тротуары справа		

Изм.	Кол.уч.	Лист	N док.	Подп.	Дата

0851300000124000178-ОДД
Ул. Ольховая (мкр. Вега)

Тротуары слева	
Дорожные ограждения и направл. уст-ва слева	
Дорожные ограждения и направл. уст-ва по осевой	
Горизонтальная дорожная разметка слева	2-я от осевой
	1-я от осевой
Элементы дороги в плане	
Элементы дороги в продольном профиле	0/00



Инв. N подлин. Подпись и дата. Взам инв. N

Горизонтальная дорожная разметка справа	Осевая линия	
	1-я от осевой	
	2-я от осевой	
Дорожные ограждения и направл. уст-ва справа		
Тротуары справа		

Изм.	Кол.уч.	Лист	N док.	Подп.	Дата
------	---------	------	--------	-------	------

0851300000124000178-ОДД
Ул. Ольховая (мкр. Вега)

Сводная ведомость объемов вертикальной дорожной разметки

№ п/п	Номер знака по ГОСТ Р 52290-2004	Наименование знака	Типоразмер знака	Площадь знаков, м2 (для знаков индивидуального проектирования)	Адрес (км + м)	Установлено/требуется установить	Количество	Месторасположение	
								9	10
1	2	3	4	5	6	7	8	9	10
ЗНАКИ ПРИОРИТЕТА									
1	2.1	Главная дорога	2		0+072	требуется	1		справа
2			2		0+092	требуется	1	слева	
3			2		0+156	требуется	1		справа
4			2		0+173	требуется	1	слева	
5			2		0+207	требуется	1		справа
6			2		0+245	требуется	1	слева	
7	2.4	Уступите дорогу	2		0+009	требуется	1	слева	
8			2		0+351	требуется	1		справа
9			2		0+368	требуется	1	слева	
Итого установлено							0		
Итого требуется							9		
Итого							9		
ЗАПРЕЩАЮЩИЕ ЗНАКИ									
10	3.13(4,5м)	Ограничение высоты	2		0+282	требуется	1		справа
11			2		0+368	требуется	1	слева	
Итого установлено							0		
Итого требуется							2		
Итого							2		
Итого установлено							0		
Итого требуется							11		
Итого							11		

Ведомость размещения искусственного освещения

№ п/п	Начало участка, км+м	Конец участка, км+м	Объект установки	Количество опор \ светильников	Протяженность, м		Расположение
					Проектируемые в соответствии с нормативными документами, м	Фактически установленные, м	
1	2	3	4	5	6	7	8
Итого				6\6	0	206	
1	0+270	0+270		1\1		0	Слева
2	0+434	0+640		5\5		206	Справа

Взам инв. N

Подпись и дата

Инв. N подлин.

Изм.	Кол.уч.	Лист	N док	Подп.	Дата
------	---------	------	-------	-------	------

0851300000124000178 – ОДД
Ул. Ольховая (мкр. Вега)

Лист
3