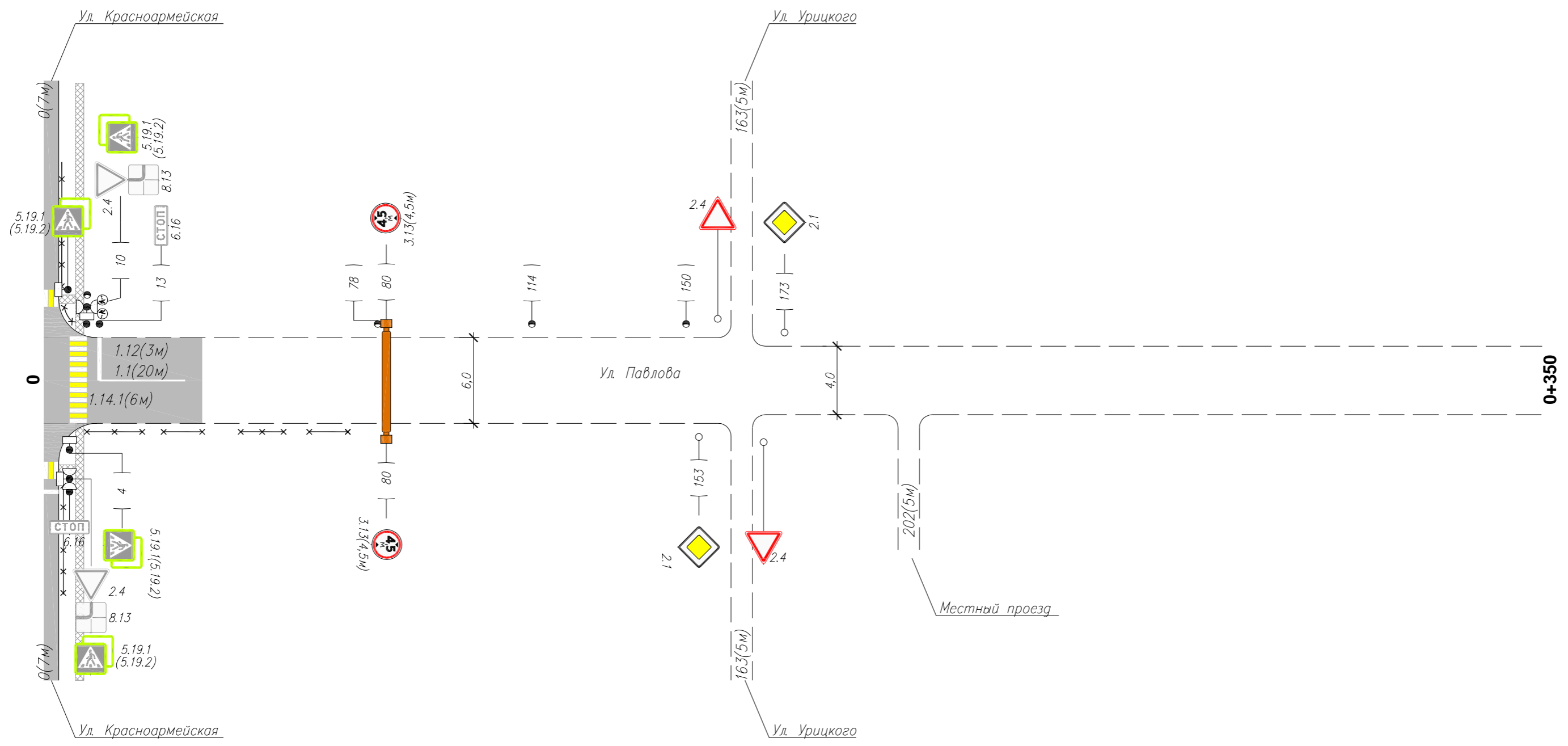


Тротуары слева	
Дорожные ограждения и направл. уст-ва слева	
Дорожные ограждения и направл. уст-ва по осевой	
Горизонтальная дорожная разметка слева	2-я от осевой 1-я от осевой
Элементы дороги в плане	
Элементы дороги в продольном профиле	0/00



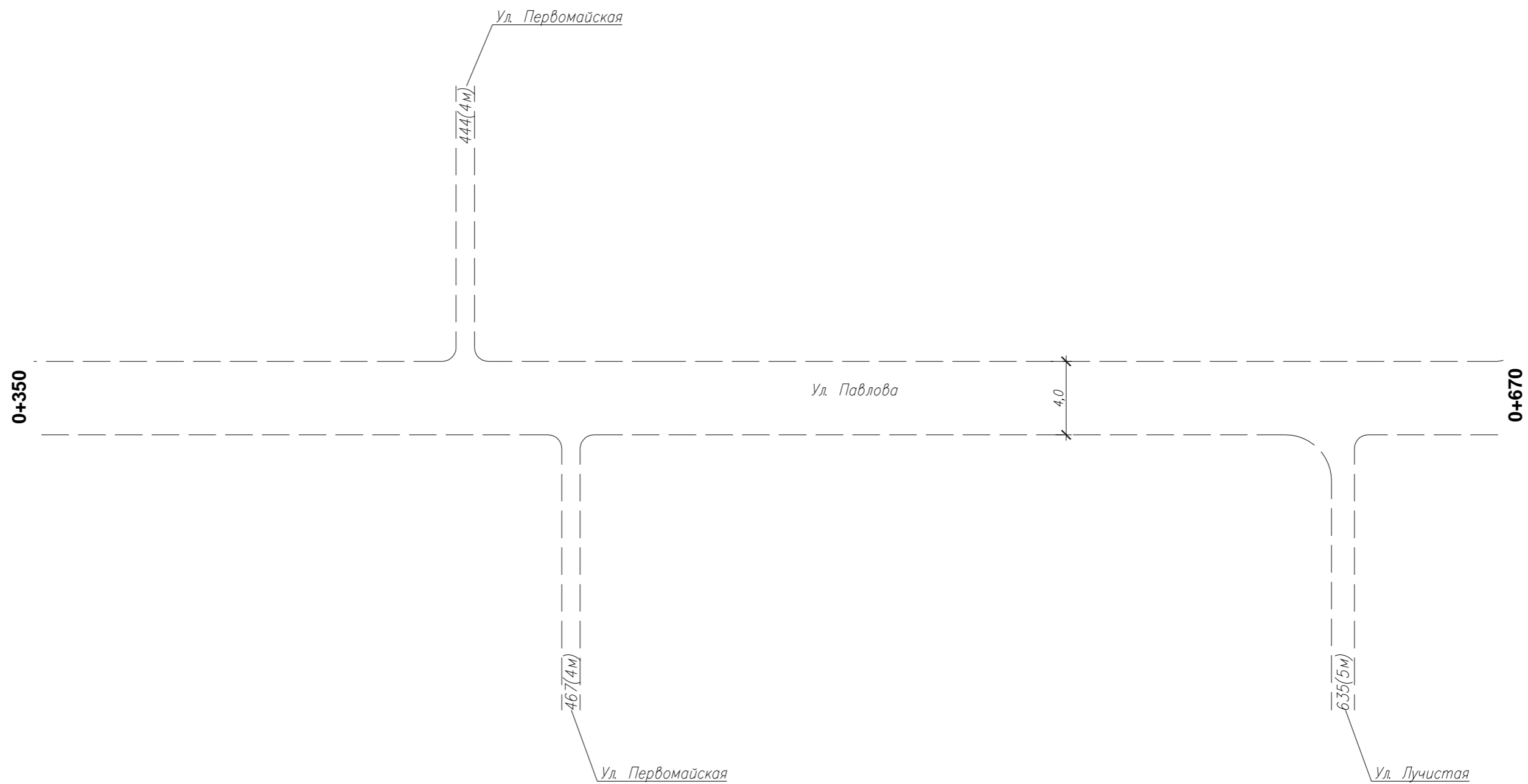
Взам инв. N
Инв. N подлин.

Горизонтальная дорожная разметка справа	Осевая линия	1.1(20M)				
	1-я от осевой	13-33				
	2-я от осевой					
Дорожные ограждения и направл. уст-ва справа		ПО 10-23	ПО 28-37	ПО 46-56	ПО 62-71	
Тротуары справа						

Изм.	Кол.уч.	Лист	N док	Подп.	Дата

0851300000124000178-ОДД
Ул. Павлова

Тротуары слева	
Дорожные ограждения и направл. уст-ва слева	
Дорожные ограждения и направл. уст-ва по осевой	
Горизонтальная дорожная разметка слева	2-я от осевой
	1-я от осевой
Элементы дороги в плане	
Элементы дороги в продольном профиле	0/00



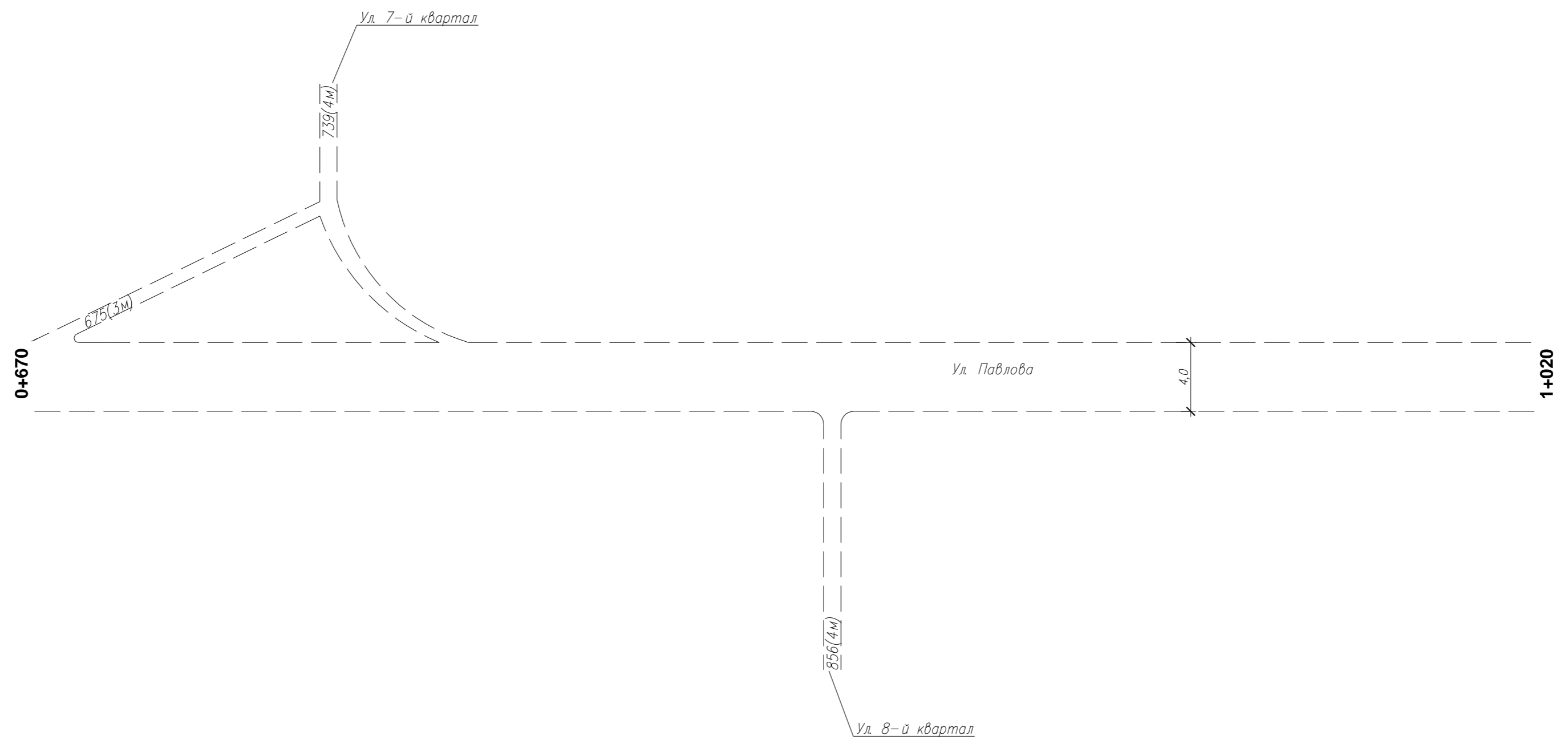
Инв. N подлин. Подпись и дата. Взам инв. N

Горизонтальная дорожная разметка справа	Осевая линия	
	1-я от осевой	
	2-я от осевой	
Дорожные ограждения и направл. уст-ва справа		
Тротуары справа		

Изм.	Кол.уч.	Лист	N док.	Подп.	Дата

0851300000124000178 – ОДД
Ул. Павлова

Тротуары слева	
Дорожные ограждения и направл. уст-ва слева	
Дорожные ограждения и направл. уст-ва по осевой	
Горизонтальная дорожная разметка слева	2-я от осевой
	1-я от осевой
Элементы дороги в плане	
Элементы дороги в продольном профиле	0/00



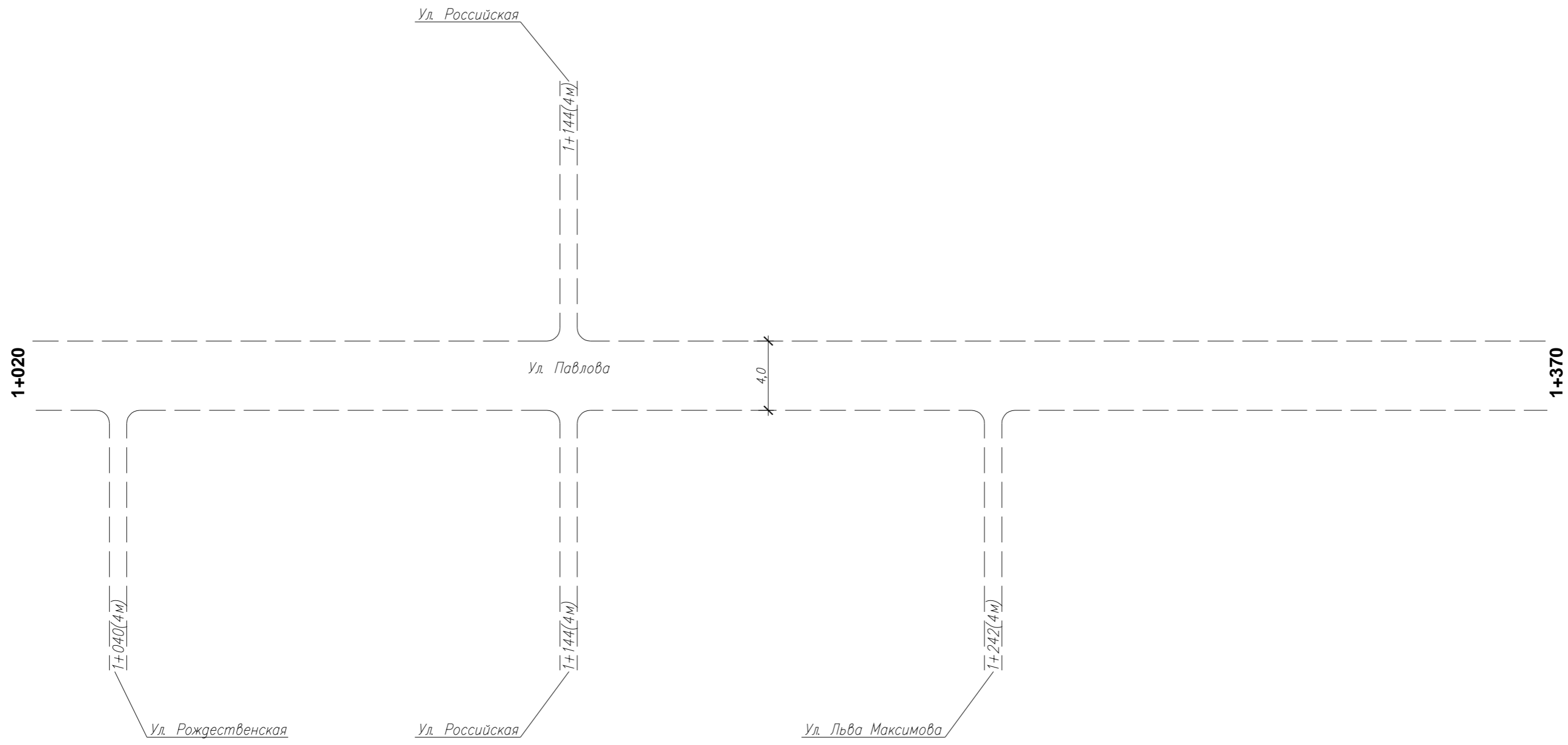
Инв. N подлин. / Подпись и дата / Взам инв. N

Горизонтальная дорожная разметка справа	Осевая линия	
	1-я от осевой	
	2-я от осевой	
Дорожные ограждения и направл. уст-ва справа		
Тротуары справа		

Изм.	Кол.уч.	Лист	N док.	Подп.	Дата

0851300000124000178 – ОДД
Ул. Павлова

Тротуары слева	
Дорожные ограждения и направл. уст-ва слева	
Дорожные ограждения и направл. уст-ва по осевой	
Горизонтальная дорожная разметка слева	2-я от осевой
	1-я от осевой
Элементы дороги в плане	
Элементы дороги в продольном профиле	0/00



Взам инв. N

Подпись и дата

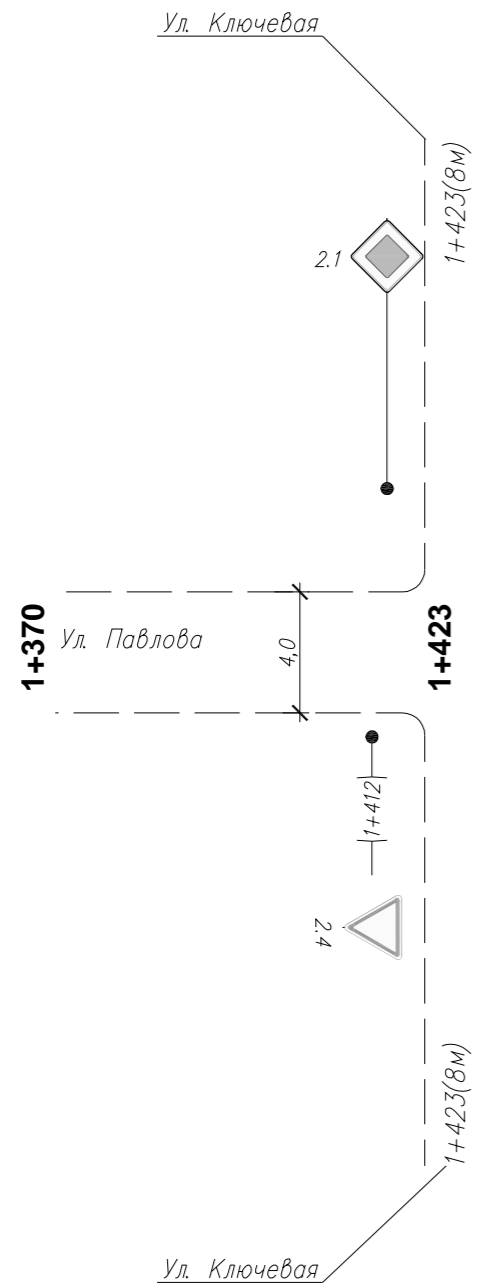
Инв. N подлин.

Горизонтальная дорожная разметка справа	Осевая линия	
	1-я от осевой	
	2-я от осевой	
Дорожные ограждения и направл. уст-ва справа		
Тротуары справа		

Изм.	Кол.уч.	Лист	N док.	Подп.	Дата

0851300000124000178 – ОДД
Ул. Павлова

Тротуары слева	
Дорожные ограждения и направл. уст-ва слева	
Дорожные ограждения и направл. уст-ва по осевой	
Горизонтальная дорожная разметка слева	2-я от осевой
	1-я от осевой
Элементы дороги в плане	
Элементы дороги в продольном профиле	0/00



Взам инв. N
Подпись и дата
Инв. N подлин.

Горизонтальная дорожная разметка справа	Осевая линия	
	1-я от осевой	
	2-я от осевой	
Дорожные ограждения и направл. уст-ва справа		
Тротуары справа		

Изм.	Кол.уч.	Лист	N док	Подп.	Дата
------	---------	------	-------	-------	------

0851300000124000178 – ОДД
Ул. Павлова

Ведомость размещения дорожных знаков

№ п/п	Номер знака по ГОСТ Р 52290-2004	Наименование знака	Типоразмер знака	Площадь знаков, м2 (для знаков индивидуального проектирования)	Адрес (км + м)	Установлено/требуется установить	Количество	Месторасположение	
1	2	3	4	5	6	7	8	9	10
		ЗНАКИ ПРИОРИТЕТА							
1	2.1	Главная дорога	2		0+153	требуется	1		справа
2			2		0+173	требуется	1	слева	
3	2.4	Уступите дорогу	2		0+010	установлен	1	слева	
		Итого установлено					1		
		Итого требуется					2		
		Итого					3		
		ЗАПРЕЩАЮЩИЕ ЗНАКИ							
4	3.13(4,5м)	Ограничение высоты	2		0+080	требуется	1	слева	
5			2		0+080	требуется	1		справа
		Итого установлено					0		
		Итого требуется					2		
		Итого					2		
		ЗНАКИ ОСОБЫХ ПРЕДПИСАНИЙ							
6	5.19.1	Пешеходный переход	2		0+004	установлен	1		справа
7			2		0+010	установлен	1	слева	
8	5.19.2	Пешеходный переход	2		0+004	установлен	1		справа
9			2		0+010	установлен	1	слева	
		Итого установлено					4		
		Итого требуется					0		
		Итого					4		
		ИНФОРМАЦИОННЫЕ ЗНАКИ							
10	6.16	Стоп-линия	2		0+013	установлен	1	слева	
		Итого установлено					1		
		Итого требуется					0		
		Итого					1		
		ЗНАКИ ДОПОЛНИТЕЛЬНОЙ ИНФОРМАЦИИ (ТАБЛИЧКИ)							
11	8.13	Направление главной дороги	2		0+010	установлен	1	слева	
		Итого установлено					1		
		Итого требуется					0		
		Итого					1		
		Итого установлено					7		
		Итого требуется					4		
		Итого					11		

Инв. N подлин. Подпись и дата
 Взам инв. N

Изм.	Кол.уч.	Лист	N док	Подп.	Дата
------	---------	------	-------	-------	------

0851300000124000178 – ОДД
Ул. Павлова

Ведомость размещения искусственного освещения

№ п/п	Начало участка, км+м	Конец участка, км+м	Объект установки	Количество опор \ светильников	Протяженность, м		Расположение
					Проектируемые в соответствии с нормативными документами, м	Фактически установленные, м	
1	2	3	4	5	6	7	8
Итого				3\3	0	72	
1	0+078	0+150		3\3		72	Слева

Ведомость размещения пешеходных ограждений

№ п/п	Начало участка, км+м	Конец участка, км+м	Протяженность, м		Дата установки, г	Расположение	Тип	Высота, м	Материал	Зона расположения
			Проектируемые в соответствии с нормативными документами, м	Фактически установленные, м						
1	2	3	4	5	6	7	8	9	10	11
Итого			0	41						
1	0+010	0+023		13		Справа				
2	0+028	0+037		9		Справа				
3	0+046	0+056		10		Справа				
4	0+062	0+071		9		Справа				

Инв. N подлин. Подпись и дата. Взам инв. N

Изм.	Кол.уч.	Лист	N док	Подп.	Дата
------	---------	------	-------	-------	------

0851300000124000178 – ОДД
Ул. Павлова