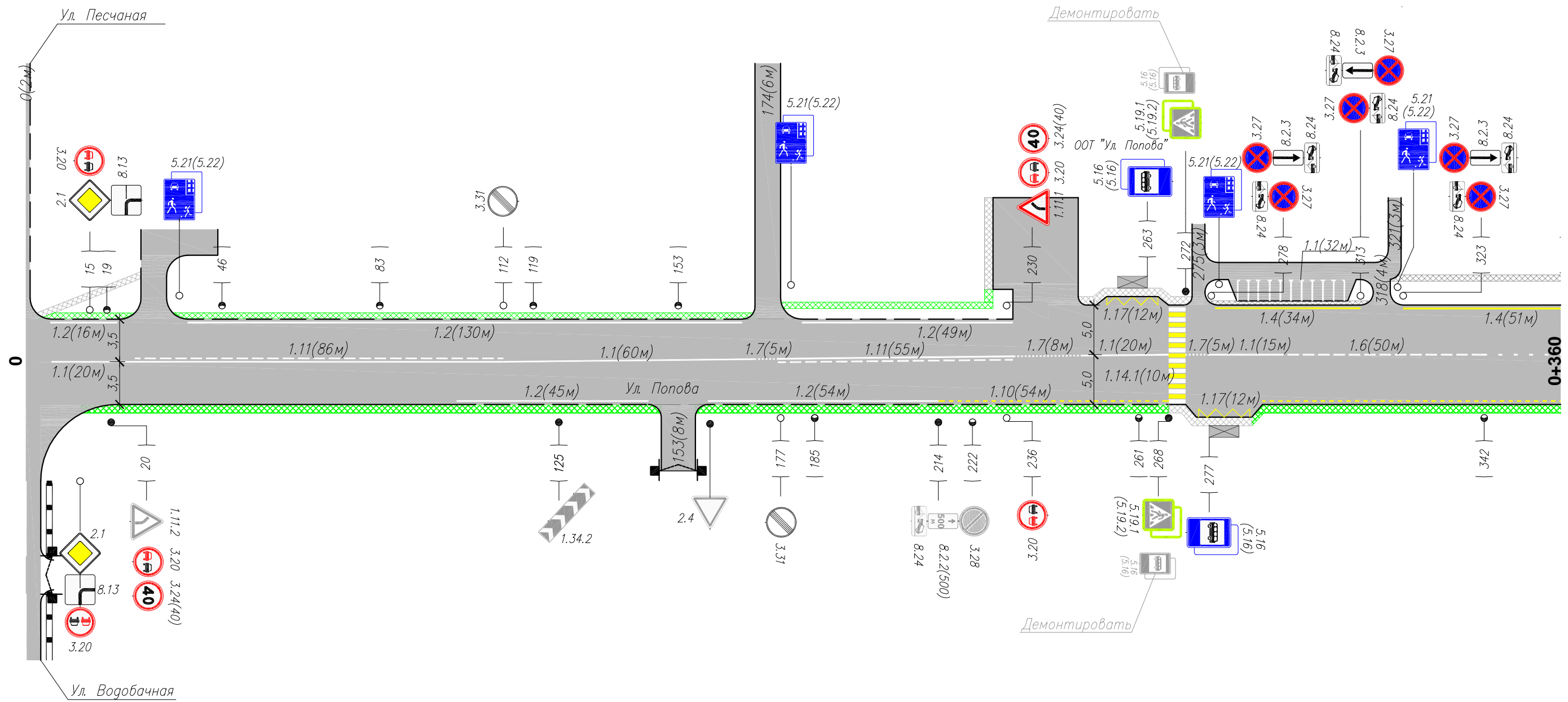


Тротуары слева	1	27	33	171	177	227	243	274	277	316	320
Дорожные ограждения и направл. уст-ва слева											
Дорожные ограждения и направл. уст-ва по осевой											
Горизонтальная дорожная разметка слева	2-я от осевой										
	1-я от осевой	1.2(16м) 6-21	1.2(130м) 38-168	1.2(49м) 182-231	1.4(34м) 279-313	1.4(51м) 323-374					
Элементы дороги в плане	L=60м										
Элементы дороги в продольном профиле	0	30,0									



Горизонтальная дорожная разметка справа	Осевая линия	1.1(20м) 6-26	1.1(86м) 26-112	1.1(60м) 112-172	1.7(5м) 172-176	1.1(55м) 176-231	1.7(16м) 232-248	1.1(20м) 248-268	1.7(5м) 272-277	1.1(15м) 277-292	1.6(50м) 292-342					
	1-я от осевой			1.2(45м) 101-146			1.2(54м) 160-214	1.10(54м) 214-268								
	2-я от осевой															
Дорожные ограждения и направл. уст-ва справа																
Тротуары справа	13	149										157	268	268	287	287

Взам инв. N

Подпись и дата

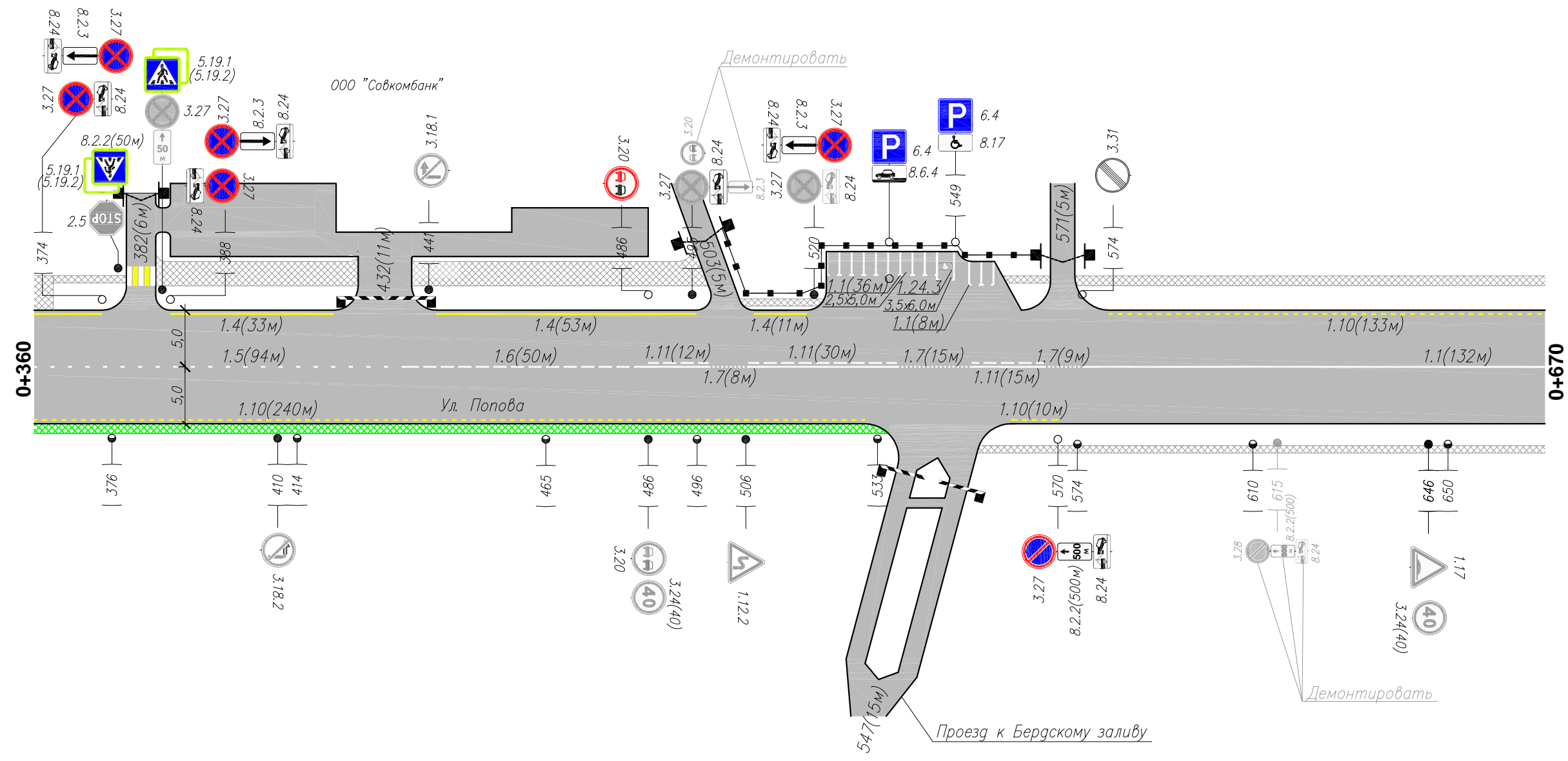
Инв. N подлин.

Изм.	Кол.уч.	Лист	N док.	Погн.	Дата

049-ОДД
Ул. Попова

Лист
1

Тротуары слева	379	385	426	438	498	504	522	557	568	574	
Дорожные ограждения и направл. уст-ва слева											
Дорожные ограждения и направл. уст-ва по осевой											
Горизонтальная дорожная разметка слева	2-я от осевой									1.10(133м) 580-713	
	1-я от осевой	1.4(33м) 388-421		1.4(53м) 442-496		1.4(11м) 508-518					
Элементы дороги в плане	L=115м										
Элементы дороги в продольном профиле											



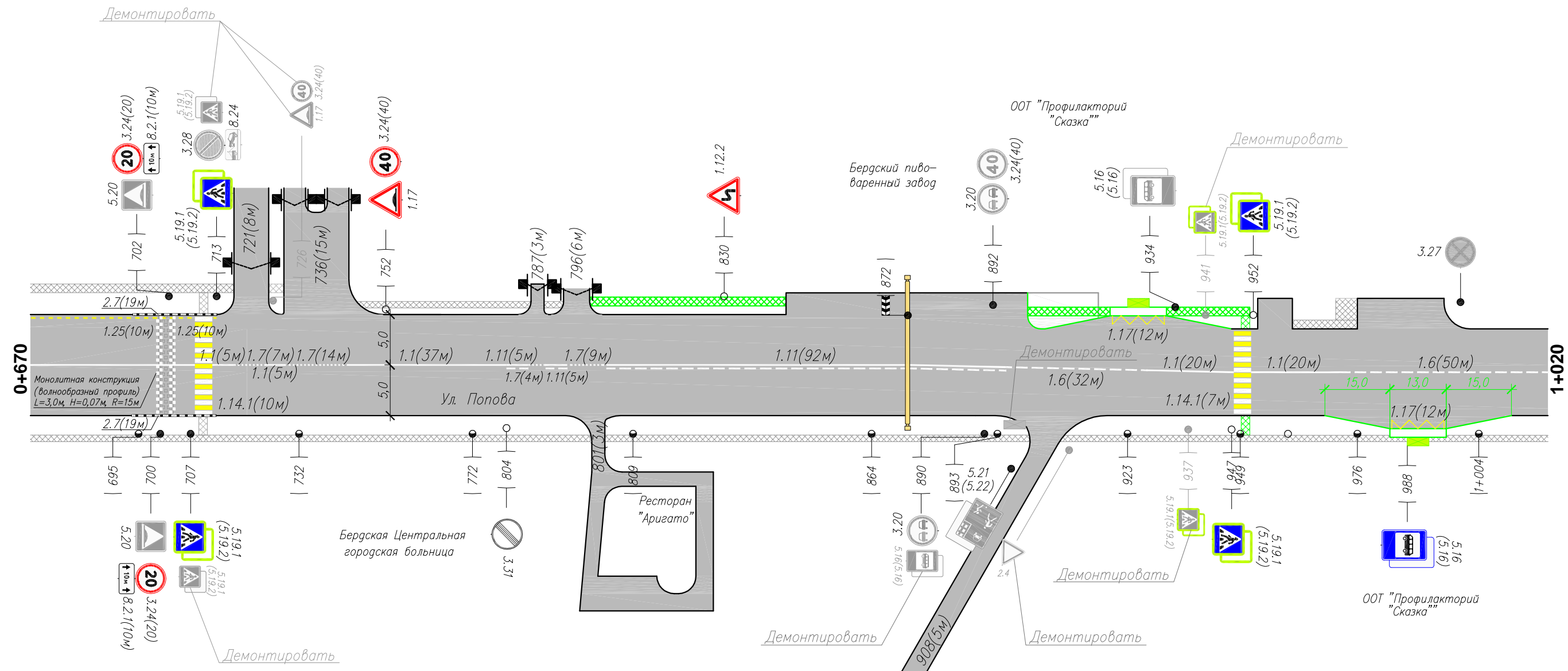
Горизонтальная дорожная разметка справа	Осевая линия	1.5(94м) 342-436		1.6(50м) 436-486		1.11(12м) 486-498		1.7(8м) 498-507		1.11(30м) 507-537		1.7(15м) 537-552		1.11(15м) 552-567		1.7(9м) 567-575		1.1(132м) 576-708		
	1-я от осевой	1.10(240м) 290-530																		
	2-я от осевой	1.10(10м) 560-570																		
Дорожные ограждения и направл. уст-ва справа																				
Тротуары справа											535		557							

Инв. N подлин. Подпись и дата. Взам инв. N

Изм.	Кол.уч.	Лист	N док.	Погн.	Дата

049-ОДД
Ул. Попова

Тротуары слева	717 729 725 744 786 788 793 799 844 900 919 932 951 961 972											
Дорожные ограждения и направл. уст-ва слева												
Дорожные ограждения и направл. уст-ва по осевой												
Горизонтальная дорожная разметка слева	2-я от осевой									1.11(15м) 904-919	1.1(13м) 919-932	1.11(15м) 932-947
	1-я от осевой											
Элементы дороги в плане	680	740	L=40м	780								
Элементы дороги в продольном профиле	0/00											



Горизонтальная дорожная разметка справа	Осевая линия	1.1(5м) 712-717	1.7(7м) 717-724	1.1(5м) 724-729	1.7(14м) 729-743	1.1(37м) 743-780	1.7(4м) 780-789	1.1(5м) 789-794	1.7(9м) 794-803	1.11(92м) 803-895	1.6(32м) 895-927	1.1(20м) 927-947	1.1(20м) 951-971	1.6(50м) 971-1021
	1-я от осевой											1.11(15м) 969-983	1.1(13м) 983-996	1.11(15м) 996-1011
	2-я от осевой													
Дорожные ограждения и направл. уст-ва справа														
Тротуары справа	799 802 901 907													

Взам инв. N

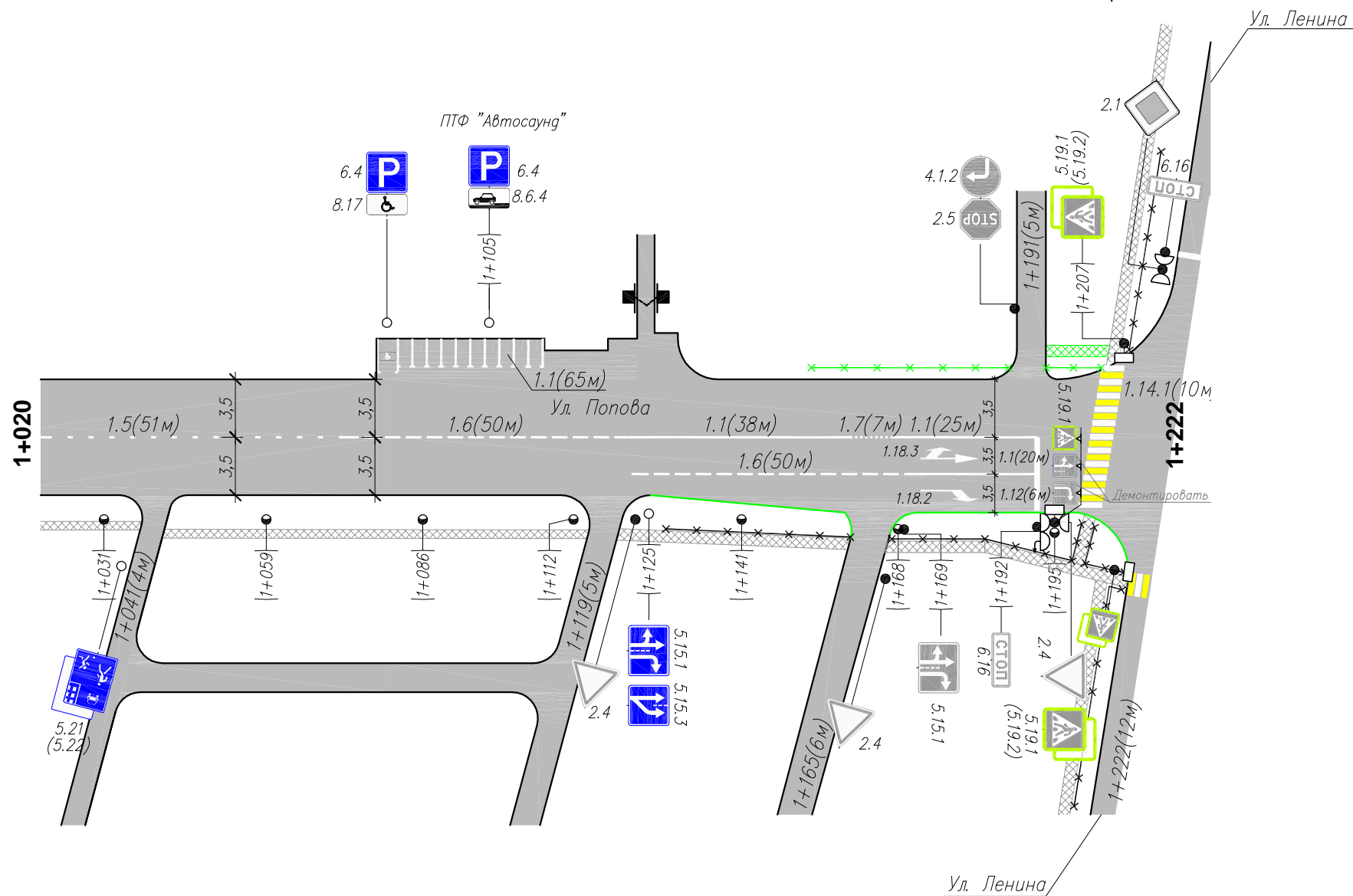
Подпись и дата

Инв. N подлин.

Изм.	Кол.уч.	Лист N док.	Подп.	Дата

049-ОДД
Ул. Попова

Тротуары слева			
Дорожные ограждения и направл. уст-ва слева		ПО 1153-1187	ПО 1194-1203
Дорожные ограждения и направл. уст-ва по осевой			
Горизонтальная дорожная разметка слева	2-я от осевой		
	1-я от осевой		
Элементы дороги в плане			
Элементы дороги в продольном профиле	0		00



Горизонтальная дорожная разметка справа	Осевая линия	1.5(51м) 1021-1072	1.6(50м) 1072-1122	1.1(38м) 1122-1160	1.7(7м) 1160-1167	1.1(25м) 1167-1192
	1-я от осевой			1.6(50м) 1122-1172		1.1(20м) 1172-1192
	2-я от осевой					
Дорожные ограждения и направл. уст-ва справа			ПО 1128-1160		ПО 1167-1199	
Тротуары справа	1038 1041	1115 1119	1160 1163	1208		

Инв. N подлин. Подпись и дата. Взам инв. N

Изм.	Кол.уч.	Лист	N док.	Подп.	Дата

049-ОДД
Ул. Попова

Сводная ведомость объемов горизонтальной дорожной разметки

№ км	1.1	1.2	1.4	1.5	1.6	1.7	1.10	1.11	1.12	1.14.1	1.17	1.18.2	1.18.3	1.24.3	1.25	Площадь на км, м2
	п.м.	п.м.	п.м.	п.м.	п.м.	п.м.	п.м.	п.м.	п.м.	м.п.	п.м.	шт.	шт.	шт.	п.м.	
Ширина, м	0,1	0,1	0,1	0,1	0,1	0,1	0,1	0,1	0,4	4	0,1	1	1	1	1	
Коэф. Прив.	1	1	1	0,25	0,75	0,5	0,5	1,75	1	0,8	1,75	1,21	2,19	0,69	0,4	
1	410	294	11	94	182	84	427	300	0	27	48	0	0	1	20	269,04
2	148	0	0	51	100	7	0	0	6	10	0	1	1	1	0	62,42
Итого:	558,00	294,00	11,00	145,00	282,00	91,00	427,00	300,00	6,00	37,00	48,00	1,00	1,00	2,00	20,00	
линейные км	0,558	0,294	0,011	0,145	0,282	0,091	0,427	0,300	0,006	0,037	0,048	0,001	0,001	0,002	0,020	
приведенный км	0,558	0,294	0,011	0,036	0,212	0,046	0,214	0,525	0,006	0,030	0,084	0,001	0,002	0,001	0,008	Всего, м2:
Площадь, м2	55,80	29,40	1,10	3,63	21,15	4,55	21,35	52,50	2,40	118,40	8,40	1,21	2,19	1,38	8,00	331,46
Площадь желтой краски, м2	0,00	0,00	1,10	0,00	0,00	0,00	21,35	0,00	0,00	59,20	8,40	0,00	0,00	0,00	0,00	90,05
Площадь белой краски, м2	55,80	29,40	0,00	3,63	21,15	4,55	0,00	52,50	2,40	59,20	0,00	1,21	2,19	1,38	8,00	241,41

Сводная ведомость объемов вертикальной дорожной разметки

№ км	2.7	Площадь на км, м2
	п.м.	
Ширина, м	0,3	
Коэф. Прив.	1	
1	38,0	11,4
Итого:	38,00	
линейные км	0,038	
приведенный км	0,038	Всего, м2:
Площадь, м2	11,40	11,40
Площадь чёрной краски, м2	4,56	4,56
Площадь белой краски, м2	6,84	6,84

Инв. N подлин. Подпись и дата. Взам инв. N

Изм.	Кол.уч.	Лист	N док	Подп.	Дата
------	---------	------	-------	-------	------

049-ОДД
Ул. Попова

Ведомость размещения дорожных знаков

№ п/п	Номер знака по ГОСТ Р 52290-2004	Наименование знака	Типоразмер знака	Площадь знаков, м2 (для знаков индивидуального проектирования)	Адрес (км + м)	Установлено/требуется установить	Количество	Месторасположение	
1	2	3	4	5	6	7	8	9	10
		ПРЕДУПРЕЖДАЮЩИЕ ЗНАКИ							
1	1.11.1	Опасный поворот	2		0+230	требуется	1	слева	
2	1.11.2	Опасный поворот	2		0+020	установлен	1		справа
3	1.12.2	Опасные повороты	2		0+506	установлен	1		справа
4			2		0+830	требуется	1	слева	
5	1.17	Искусственная неровность	2		0+646	установлен	1		справа
6			2		0+752	требуется	1	слева	
7	1.34.2	Направление поворота	2		0+125	установлен	1		справа
		Итого установлено					4		
		Итого требуется					3		
		Итого					7		
		ЗНАКИ ПРИОРИТЕТА							
8	2.1	Главная дорога	2		0+015	требуется	1	слева	
9	2.4	Уступите дорогу	2		1+195	установлен	1		справа
10			2		на примыкании	установлен	1		справа
11			2		на примыкании	установлен	1		справа
12			2		на примыкании	установлен	1		справа
13	2.5	Движение без остановки запрещено	2		на примыкании	установлен	1	слева	
14			2		на примыкании	установлен	1	слева	
		Итого установлено					6		
		Итого требуется					1		
		Итого					7		
		ЗАПРЕЩАЮЩИЕ ЗНАКИ							
15	3.18.1	Поворот направо запрещен	2		0+441	установлен	1	слева	
16	3.18.2	Поворот налево запрещен	2		0+410	установлен	1		справа
17	3.20	Обгон запрещен	2		0+015	требуется	1	слева	
18			2		0+020	требуется	1		справа
19			2		0+230	требуется	1	слева	
20			2		0+236	требуется	1		справа
21			2		0+486	требуется	1	слева	
22			2		0+486	установлен	1		справа
23			2		0+890	установлен	1		справа
24			2		0+892	установлен	1	слева	
25	3.24(20)	Ограничение максимальной скорости 20 км/ч	2		0+700	требуется	1		справа
26			2		0+702	требуется	1	слева	
27	3.24(40)	Ограничение максимальной скорости 40 км/ч	2		0+020	требуется	1		справа
28			2		0+230	требуется	1	слева	
29			2		0+486	установлен	1		справа
30			2		0+646	установлен	1		справа
31			2		0+752	требуется	1	слева	
32			2		0+892	установлен	1	слева	
33	3.27	Остановка запрещена	2		0+278	требуется	1	слева	
34			2		0+278	требуется	1	слева	
35			2		0+313	требуется	1	слева	
36			2		0+313	требуется	1	слева	
37			2		0+323	требуется	1	слева	
38			2		0+323	требуется	1	слева	
39			2		0+374	требуется	1	слева	
40			2		0+374	требуется	1	слева	

Взам инв. N

Подпись и дата

Инв. N подлин.

Изм.	Кол.уч.	Лист	N док	Погн.	Дата
------	---------	------	-------	-------	------

049-ОДД
Ул. Попова

Лист
6

Ведомость размещения дорожных знаков

№ п/п	Номер знака по ГОСТ Р 52290-2004	Наименование знака	Типоразмер знака	Площадь знаков, м2 (для знаков индивидуального проектирования)	Адрес (км + м)	Установлено/требуется установить	Количество	Месторасположение	
1	2	3	4	5	6	7	8	9	10
41			2		0+495	установлен	1	слева	
42			2		0+520	установлен	1	слева	
43			2		на примыкании	установлен	1	слева	
44			2		на примыкании	установлен	1	слева	
45	3.28	Стоянка запрещена	2		0+214	установлен	1		справа
46			2		0+570	требуется	1		справа
47			2		0+713	установлен	1	слева	
48	3.31	Конец всех ограничений	2		0+112	требуется	1	слева	
49			2		0+177	требуется	1		справа
50			2		0+574	требуется	1	слева	
51			2		0+804	требуется	1		справа
		Итого установлено					14		
		Итого требуется					23		
		Итого					37		
		ПРЕДПИСЫВАЮЩИЕ ЗНАКИ							
52	4.1.2	Движение направо	2		на примыкании	установлен	1	слева	
		Итого установлено					1		
		Итого требуется					0		
		Итого					1		
		ЗНАКИ ОСОБЫХ ПРЕДПИСАНИЙ							
53	5.15.1	Направление движения по полосам	2		1+125	требуется	1		справа
54			2		1+169	установлен	1		справа
55	5.15.3	Начало полосы	2		1+125	требуется	1		справа
56	5.16	Место остановки автобуса и (или) троллейбуса	2		0+277	требуется	1		справа
57			2		0+277	требуется	1		справа
58			2		0+272	установлен	1	слева	
59			2		0+272	установлен	1	слева	
60			2		0+934	установлен	1	слева	
61			2		0+934	установлен	1	слева	
62			2		0+988	требуется	1		справа
63			2		0+988	требуется	1		справа
64	5.19.1	Пешеходный переход	2		0+268	установлен	1		справа
65			2		0+272	установлен	1	слева	
66			2		0+707	требуется	1		справа
67			2		0+713	требуется	1	слева	
68			2		0+947	требуется	1		справа
69			2		0+952	требуется	1	слева	
70			2		1+195	установлен	1		справа
71			2		1+207	установлен	1	слева	
72			2		на примыкании	требуется	1	слева	
73			2		на примыкании	требуется	1	слева	
74	5.19.2	Пешеходный переход	2		0+268	установлен	1		справа
75			2		0+272	установлен	1	слева	
76			2		0+707	требуется	1		справа
77			2		0+713	требуется	1	слева	
78			2		0+947	требуется	1		справа
79			2		0+952	требуется	1	слева	
80			2		1+195	установлен	1		справа

Взам инв. N

Подпись и дата

Инв. N подлин.

Изм.	Кол.уч.	Лист	N док	Подп.	Дата
------	---------	------	-------	-------	------

049-ОДД
Ул. Попова

Лист
7

Ведомость размещения дорожных знаков

№ п/п	Номер знака по ГОСТ Р 52290-2004	Наименование знака	Типоразмер знака	Площадь знаков, м2 (для знаков индивидуального проектирования)	Адрес (км + м)	Установлено/требуется установить	Количество	Месторасположение	
1	2	3	4	5	6	7	8	9	10
81			2		1+207	установлен	1	слева	
82			2		на примыкании	требуется	1	слева	
83			2		на примыкании	требуется	1	слева	
84	5.20	Искусственная неровность	2		0+700	установлен	1		справа
85			2		0+702	установлен	1	слева	
86	5.21	Жилая зона	2		на примыкании	требуется	1	слева	
87			2		на примыкании	требуется	1	слева	
88			2		на примыкании	требуется	1	слева	
89			2		на примыкании	требуется	1	слева	
90			2		на примыкании	установлен	1		справа
91			2		на примыкании	установлен	1		справа
92			2		на примыкании	требуется	1		справа
93	5.22	Конец жилой зоны	2		на примыкании	требуется	1	слева	
94			2		на примыкании	требуется	1	слева	
95			2		на примыкании	требуется	1	слева	
96			2		на примыкании	требуется	1	слева	
97			2		на примыкании	установлен	1		справа
98			2		на примыкании	установлен	1		справа
99			2		на примыкании	требуется	1		справа
		Итого установлено					19		
		Итого требуется					28		
		Итого					47		
		ИНФОРМАЦИОННЫЕ ЗНАКИ							
100	6.16	Стоп-линия	2		1+192	установлен	1		справа
101	6.4	Парковка	2		0+549	требуется	1	слева	
102			2		на примыкании	требуется	1	слева	
103			2		на примыкании	требуется	1	слева	
104			2		1+105	требуется	1	слева	
		Итого установлено					1		
		Итого требуется					4		
		Итого					5		
		ЗНАКИ ДОПОЛНИТЕЛЬНОЙ ИНФОРМАЦИИ (ТАБЛИЧКИ)							
105	8.13	Направление главной дороги	2		0+015	требуется	1	слева	
106	8.17	Инвалиды	2		0+549	требуется	1	слева	
107			2		на примыкании	требуется	1	слева	
108	8.2.1(10м)	Зона действия	2		0+700	требуется	1		справа
109			2		0+702	требуется	1	слева	
110	8.2.2(500)	Зона действия	2		0+214	установлен	1		справа
111			2		0+570	требуется	1		справа
112	8.2.2(50м)	Зона действия	2		на примыкании	установлен	1	слева	
113	8.2.3	Зона действия	2		0+495	установлен	1	слева	
114			2		0+278	требуется	1	слева	
115			2		0+313	требуется	1	слева	
116			2		0+323	требуется	1	слева	
117			2		0+374	требуется	1	слева	
118	8.24		2		0+278	требуется	1	слева	
119			2		0+278	требуется	1	слева	
120			2		0+313	требуется	1	слева	

Взам инв. N

Подпись и дата

Инв. N подлин.

Изм.	Кол.уч.	Лист	N док	Подп.	Дата
------	---------	------	-------	-------	------

049-ОДД
Ул. Попова

Лист
8

Ведомость размещения дорожных знаков

№ п/п	Номер знака по ГОСТ Р 52290-2004	Наименование знака	Типоразмер знака	Площадь знаков, м2 (для знаков индивидуального проектирования)	Адрес (км + м)	Установлено/требуется установить	Количество	Месторасположение	
								9	10
1	2	3	4	5	6	7	8	9	10
121			2		0+313	требуется	1	слева	
122			2		0+323	требуется	1	слева	
123			2		0+323	требуется	1	слева	
124			2		0+374	требуется	1	слева	
125			2		0+374	требуется	1	слева	
126			2		0+214	установлен	1		справа
127			2		0+520	установлен	1	слева	
128			2		0+570	требуется	1		справа
129			2		0+713	установлен	1	слева	
130	8.6.4	Способ постановки транспортного средства на стоянку	2		1+105	требуется	1	слева	
131			2		на примыкании	требуется	1	слева	
		Итого установлено					6		
		Итого требуется					21		
		Итого					27		
		Итого установлено					51		
		Итого требуется					80		
		Итого					131		

Ведомость размещения искусственного освещения

№ п/п	Начало участка, км+м	Конец участка, км+м	Объект установки	Количество опор \ светильников	Протяженность, м		Расположение
					Проектируемые в соответствии с нормативными документами, м	Фактически установленные, м	
1	2	3	4	5	6	7	8
Итого				34\34	0	1144	
1	0+019	0+153		5\5		134	Слева
2	0+185	1+195		29\29		1010	Справа

Взам инв. N

Подпись и дата

Инв. N подлин.

Изм.	Кол.уч.	Лист	N док	Подп.	Дата
------	---------	------	-------	-------	------

049-ОДД
Ул. Попова

Ведомость наличия остановок общественного транспорта

№ п/п	Адрес, км+м	Расположение	Наличие посадочных площадок, заездных карманов, павильонов		Наличие переходно-скоростных полос	Длина по нормативу		Фактическая длина	
			Обустроено	Отсутствует		Разгон	Торможение	Разгон	Торможение
1	2	3	4	5	6	7	8	9	10
1	0+268	справа	посад.пл., павильон	заезд карман	нет	-	-	-	-
2	0+272	слева	посад.пл., павильон	заезд карман	нет	-	-	-	-
3	0+934	слева	-	посад.пл., заезд карман, павильон	нет	-	-	-	-
4	0+894	справа	павильон	посад.пл., заезд карман	нет	-	-	-	-

Инв. N подлин. Подпись и дата
Взам инв. N

Изм.	Кол.уч.	Лист	N док	Подп.	Дата
------	---------	------	-------	-------	------

049-ОДД
Ул. Попова

Ведомость размещения пешеходных дорожек (тротуаров)

№ п/п	Начало участка, км+м	Конец участка, км+м	Расположение	Объект установки	Протяженность, м	
					Проектируемые в соответствии с нормативными документами, м	Фактически установленные, м
1	2	3	4	5	6	7
Итого					800	1119
1	0+001	0+027	Слева		26	
2	0+013	0+149	Справа		136	
3	0+033	0+171	Слева		138	
4	0+157	0+268	Справа		111	
5	0+177	0+227	Слева		50	
6	0+243	0+274	Слева			31
7	0+268	0+287	Справа			19
8	0+277	0+316	Слева			39
9	0+287	0+535	Справа		248	
10	0+320	0+379	Слева			59
11	0+385	0+426	Слева			41
12	0+438	0+498	Слева			60
13	0+504	0+522	Слева			18
14	0+553	0+799	Справа			246
15	0+557	0+568	Слева			11
16	0+574	0+717	Слева			143
17	0+729	0+725	Слева			4
18	0+744	0+786	Слева			42
19	0+788	0+793	Слева			5
20	0+799	0+844	Слева		45	
21	0+802	0+901	Справа			99
22	0+900	0+919	Слева		19	
23	0+907	1+038	Справа			131
24	0+932	0+951	Слева		19	
25	0+961	0+972	Слева			11
26	1+041	1+115	Справа			74
27	1+119	1+160	Справа			41
28	1+163	1+208	Справа			45
29	1+194	1+202	Слева		8	

Инв. N подлин. Подпись и дата
Взам инв. N

Изм.	Кол.уч.	Лист	N док	Подп.	Дата
------	---------	------	-------	-------	------

049-ОДД
Ул. Попова

Ведомость размещения пешеходных ограждений

№ п/п	Начало участка, км+м	Конец участка, км+м	Протяженность, м		Дата установки, г	Расположение	Тип	Высота, м	Материал	Зона расположения
			Проектируемые в соответствии с нормативными документами, м	Фактически установленные, м						
1	2	3	4	5	6	7	8	9	10	11
Итого			43	64						
1	1+128	1+160		32		Справа				
2	1+153	1+187	34			Слева				
3	1+167	1+199		32		Справа				
4	1+194	1+203	9			Слева				

Инв. N подлин. Подпись и дата. Взам инв. N

Изм.	Кол.уч.	Лист	N док.	Подп.	Дата

049-ОДД
Ул. Попова

Ведомость размещения искусственных неровностей

№ п/п	Адрес, км+м	существующая/ проектируемая	монолитная/ сборно- разборная	габариты (длина, ширина, высота), м
1	2	2	2	2
1	0+700	существующая	монолитная	10x3x0,07

Инв. N подлин. Подпись и дата Взам инв. N

Изм.	Кол.уч.	Лист	N док	Подп.	Дата
------	---------	------	-------	-------	------

049-ОДД
Ул. Попова