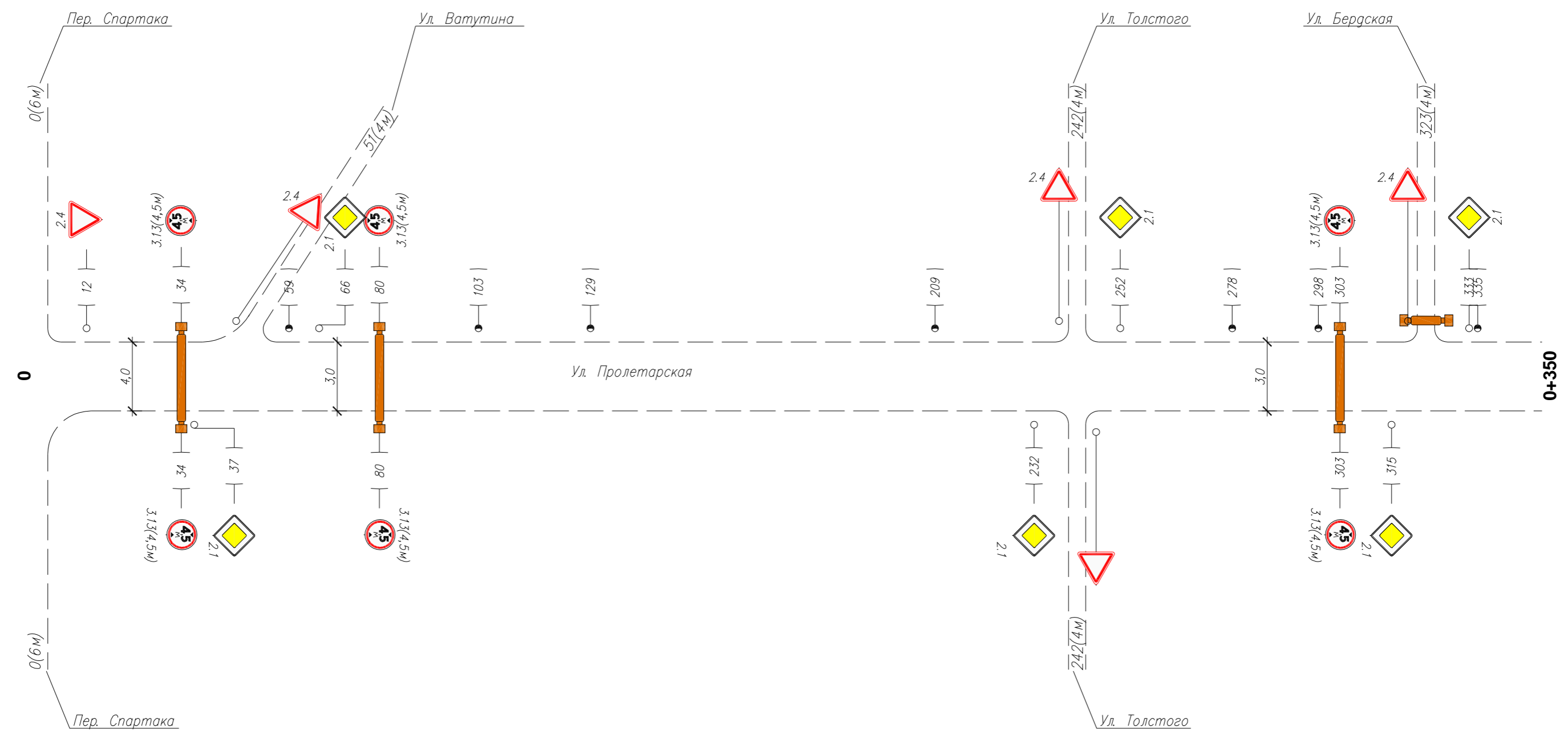


Тротуары слева	
Дорожные ограждения и направл. уст-ва слева	
Дорожные ограждения и направл. уст-ва по осевой	
Горизонтальная дорожная разметка слева	2-я от осевой 1-я от осевой
Элементы дороги в плане	
Элементы дороги в продольном профиле	0/00



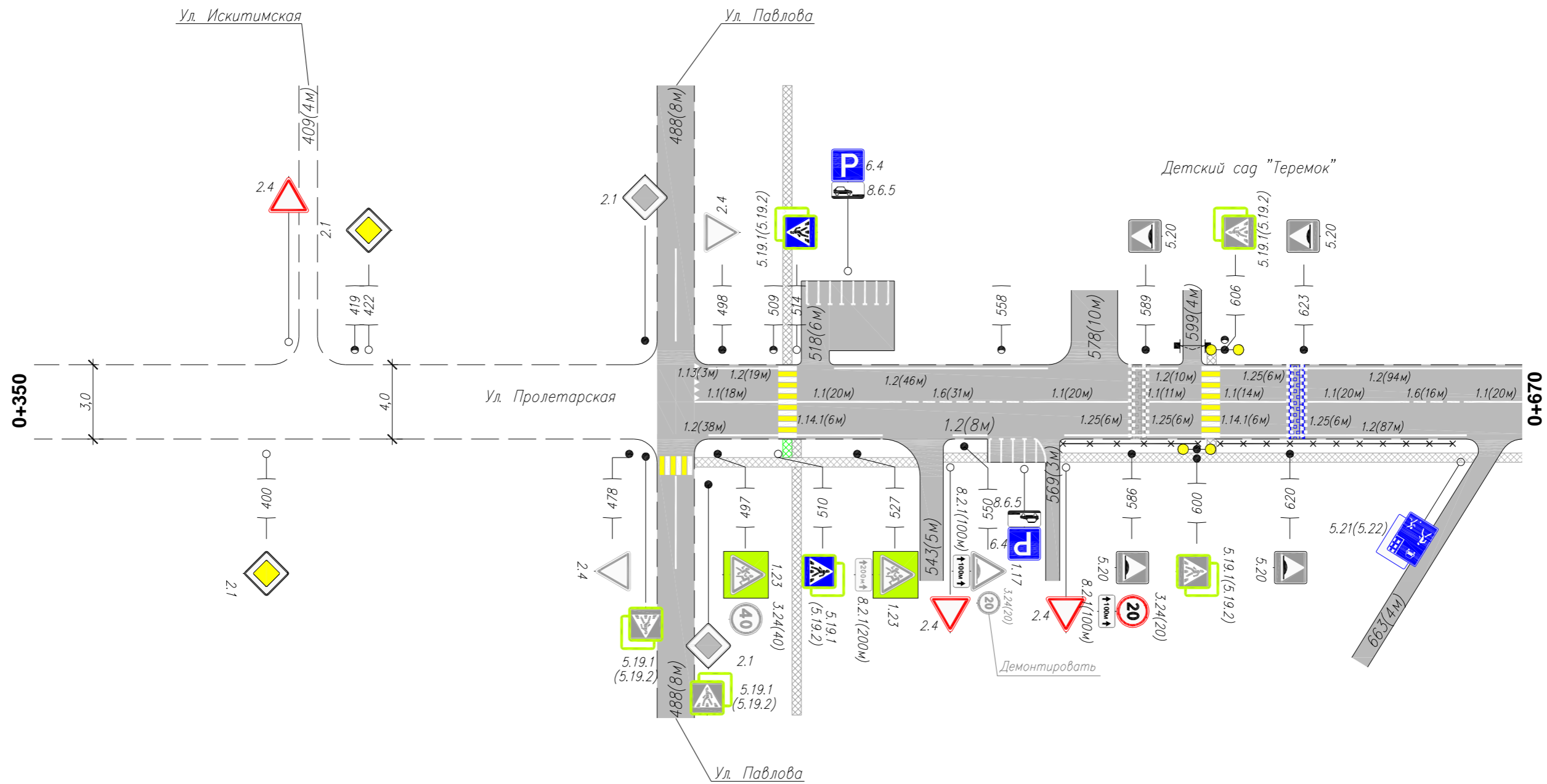
Инв. N подлин. Подпись и дата. Взам инв. N

Горизонтальная дорожная разметка справа	Осевая линия
	1-я от осевой
	2-я от осевой
Дорожные ограждения и направл. уст-ва справа	
Тротуары справа	

Изм.	Кол.уч.	Лист	N док.	Подп.	Дата

0851300000124000178-ОДД
Ул. Пролетарская

Тротуары слева					
Дорожные ограждения и направл. уст-ва слева					
Дорожные ограждения и направл. уст-ва по осевой					
Горизонтальная дорожная разметка слева	2-я от осевой	1.2(19м) 495-514	1.2(46м) 522-568	1.2(10м) 586-596	1.2(94м) 602-696
	1-я от осевой				
Элементы дороги в плане					
Элементы дороги в продольном профиле	0/00				



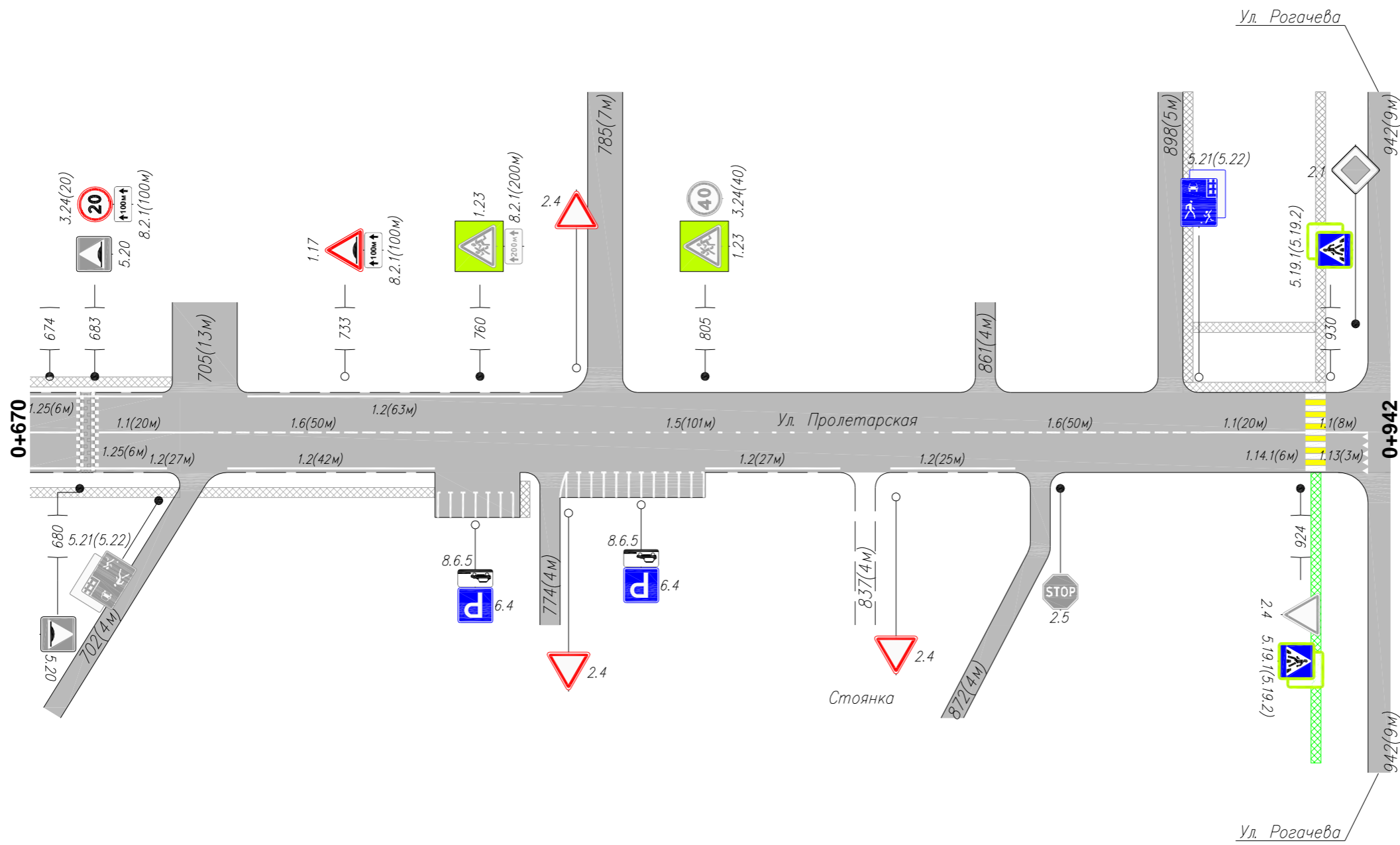
Горизонтальная дорожная разметка справа	Осевая линия	1.1(18м) 492-510	1.1(20м) 514-534	1.6(31м) 534-565	1.1(20м) 565-585	1.1(11м) 590-601	1.1(14м) 605-619	1.1(20м) 624-644	1.6(16м) 644-659	1.1(20м) 659-679
	1-я от осевой		1.2(38м) 495-533	1.2(8м) 548-555			1.2(87м) 572-658			
	2-я от осевой									
Дорожные ограждения и направл. уст-ва справа					ПО 571-600		ПО 605-655			
Тротуары справа		492	540	545	555	570			661	664

Инв. N подлин. Подпись и дата. Взам инв. N

Изм.	Кол.уч.	Лист	N док	Подп.	Дата

0851300000124000178-ОДД
Ул. Пролетарская

Тротуары слева	670	698	900	929
Дорожные ограждения и направл. уст-ва слева				
Дорожные ограждения и направл. уст-ва по осевой				
Горизонтальная дорожная разметка слева	2-я от осевой	1.2(63м) 713-776		
	1-я от осевой			
Элементы дороги в плане				
Элементы дороги в продольном профиле	0/00			



Горизонтальная дорожная разметка справа	Осевая линия	1.1(20м) 684-704	1.6(50м) 704-754	1.5(101м) 754-855	1.6(50м) 855-905	1.1(20м) 905-925	1.1(8м) 929-938
	1-я от осевой	1.2(27м) 670-697	1.2(42м) 709-751	1.2(27м) 805-832	1.2(25м) 842-867		
	2-я от осевой						
Дорожные ограждения и направл. уст-ва справа							
Тротуары справа	700	703	751				

Инв. N подлин. / Подпись и дата / Взам инв. N

Изм.	Кол.уч.	Лист	N док	Подп.	Дата

0851300000124000178-ОДД
Ул. Пролетарская

Сводная ведомость объемов горизонтальной дорожной разметки

№ км	1.1	1.2	1.5	1.6	1.13	1.14.1	1.25	Площадь на км, м2
	п.м.	п.м.	п.м.	п.м.	п.м.	м.п.	п.м.	
Ширина, м	0,1	0,1	0,1	0,1	0,6	4	1	
Коэф. Прив.	1	1	0,25	0,75	0,25	0,8	0,4	
1	171	486	101	147	6	18	36	152,15
Итого:	171,00	486,00	101,00	147,00	6,00	18,00	36,00	
линейные км	0,171	0,486	0,101	0,147	0,006	0,018	0,036	
приведенный км	0,171	0,486	0,025	0,110	0,002	0,014	0,014	Всего, м2:
Площадь, м2	17,10	48,60	2,53	11,03	0,90	57,60	14,40	152,15
Площадь желтой краски, м2	0,00	0,00	0,00	0,00	0,00	28,80	0,00	28,80
Площадь белой краски, м2	17,10	48,60	2,53	11,03	0,90	28,80	14,40	123,35

Ведомость размещения дорожных знаков

№ п/п	Номер знака по ГОСТ Р 52290-2004	Наименование знака	Типоразмер знака	Площадь знаков, м2 (для знаков индивидуального проектирования)	Адрес (км + м)	Установлено/ требуется установить	Количество	Месторасположение	
								9	10
1	2	3	4	5	6	7	8	9	10
		ПРЕДУПРЕЖДАЮЩИЕ ЗНАКИ							
1	1.17	Искусственная неровность	2		0+550	установлен	1		справа
2			2		0+733	требуется	1	слева	
3	1.23	Дети	2		0+497	установлен	1		справа
4			2		0+527	установлен	1		справа
5			2		0+760	установлен	1	слева	
6			2		0+805	установлен	1	слева	
		Итого установлено					5		
		Итого требуется					1		
		Итого					6		
		ЗНАКИ ПРИОРИТЕТА							
7	2.1	Главная дорога	2		0+037	требуется	1		справа
8			2		0+066	требуется	1	слева	
9			2		0+232	требуется	1		справа
10			2		0+252	требуется	1	слева	
11			2		0+315	требуется	1		справа
12			2		0+333	требуется	1	слева	
13			2		0+400	требуется	1		справа
14			2		0+422	требуется	1	слева	
15	2.4	Уступите дорогу	2		0+012	требуется	1	слева	
16			2		0+478	установлен	1		справа
17			2		0+498	установлен	1	слева	
18			2		0+924	установлен	1		справа
19			2		на примыкании	требуется	1	слева	
20			2		на примыкании	требуется	1		справа
21			2		на примыкании	требуется	1		справа

Взам инв. N
Инв. N подлин. Подпись и дата

Изм.	Кол.уч.	Лист	N док	Подп.	Дата
------	---------	------	-------	-------	------

0851300000124000178 – ОДД
Ул. Пролетарская

Ведомость размещения дорожных знаков

№ п/п	Номер знака по ГОСТ Р 52290-2004	Наименование знака	Типоразмер знака	Площадь знаков, м2 (для знаков индивидуального проектирования)	Адрес (км + м)	Установлено/требуется установить	Количество	Месторасположение	
1	2	3	4	5	6	7	8	9	10
22	2.5	Движение без остановки запрещено	2		на примыкании	установлен	1		справа
		Итого установлено					4		
		Итого требуется					12		
		Итого					16		
		ЗАПРЕЩАЮЩИЕ ЗНАКИ							
23	3.13(4,5м)	Ограничение высоты	2		0+034	требуется	1	слева	
24			2		0+034	требуется	1		справа
25			2		0+080	требуется	1	слева	
26			2		0+080	требуется	1		справа
27			2		0+303	требуется	1	слева	
28			2		0+303	требуется	1		справа
29	3.24(20)	Ограничение максимальной скорости 20 км/ч	2		0+586	требуется	1		справа
30			2		0+683	требуется	1	слева	
31	3.24(40)	Ограничение максимальной скорости 40 км/ч	2		0+497	установлен	1		справа
32			2		0+805	установлен	1	слева	
		Итого установлено					2		
		Итого требуется					8		
		Итого					10		
		ЗНАКИ ОСОБЫХ ПРЕДПИСАНИЙ							
33	5.19.1	Пешеходный переход	2		0+510	требуется	1		справа
34			2		0+514	требуется	1	слева	
35			2		0+600	установлен	1		справа
36			2		0+606	установлен	1	слева	
37			2		0+924	требуется	1		справа
38			2		0+930	требуется	1	слева	
39	5.19.2	Пешеходный переход	2		0+510	требуется	1		справа
40			2		0+514	требуется	1	слева	
41			2		0+600	установлен	1		справа
42			2		0+606	установлен	1	слева	
43			2		0+924	требуется	1		справа
44			2		0+930	требуется	1	слева	
45	5.20	Искусственная неровность	2		0+586	установлен	1		справа
46			2		0+589	установлен	1	слева	
47			2		0+620	установлен	1		справа
48			2		0+623	установлен	1	слева	
49			2		0+680	установлен	1		справа
50			2		0+683	установлен	1	слева	
51	5.21	Жилая зона	2		на примыкании	требуется	1	слева	
52			2		на примыкании	требуется	1		справа
53			2		на примыкании	установлен	1		справа
54	5.22	Конец жилой зоны	2		на примыкании	требуется	1	слева	
55			2		на примыкании	требуется	1		справа
56			2		на примыкании	установлен	1		справа
		Итого установлено					12		
		Итого требуется					12		
		Итого					24		

Взам инв. N
Инв. N подлин. Подпись и дата

Изм.	Кол.уч.	Лист	N док	Подп.	Дата
------	---------	------	-------	-------	------

0851300000124000178 – ОДД
Ул. Пролетарская

Ведомость размещения дорожных знаков

№ п/п	Номер знака по ГОСТ Р 52290-2004	Наименование знака	Типоразмер знака	Площадь знаков, м2 (для знаков индивидуального проектирования)	Адрес (км + м)	Установлено/требуется установить	Количество	Месторасположение	
								9	10
1	2	3	4	5	6	7	8	9	10
		ИНФОРМАЦИОННЫЕ ЗНАКИ							
57	6.4	Парковка	2		на примыкании	требуется	1	слева	
58			2		на примыкании	требуется	1		справа
59			2		на примыкании	требуется	1		справа
60			2		на примыкании	требуется	1		справа
		Итого установлено					0		
		Итого требуется					4		
		Итого					4		
		ЗНАКИ ДОПОЛНИТЕЛЬНОЙ ИНФОРМАЦИИ (ТАБЛИЧКИ)							
61	8.2.1(100м)	Зона действия	2		0+550	требуется	1		справа
62			2		0+586	требуется	1		справа
63			2		0+683	требуется	1	слева	
64			2		0+733	требуется	1	слева	
65	8.2.1(200м)	Зона действия	2		0+527	установлен	1		справа
66			2		0+760	установлен	1	слева	
67	8.6.5	Способ постановки транспортного средства на стоянку	2		на примыкании	требуется	1	слева	
68			2		на примыкании	требуется	1		справа
69			2		на примыкании	требуется	1		справа
70			2		на примыкании	требуется	1		справа
		Итого установлено					2		
		Итого требуется					8		
		Итого					10		
		Итого установлено					25		
		Итого требуется					45		
		Итого					70		

Ведомость размещения искусственного освещения

№ п/п	Начало участка, км+м	Конец участка, км+м	Объект установки	Количество опор \ светильников	Протяженность, м		Расположение
					Проектируемые в соответствии с нормативными документами, м	Фактически установленные, м	
1	2	3	4	5	6	7	8
Итого				12\12	0	615	
1	0+059	0+674		12\12		615	Слева

Взам инв. N

Подпись и дата

Инв. N подлин.

Изм.	Кол.уч.	Лист	N док	Подп.	Дата
------	---------	------	-------	-------	------

0851300000124000178 – ОДД
Ул. Пролетарская

Лист
6

Ведомость размещения пешеходных дорожек (тротуаров)

№ п/п	Начало участка, км+м	Конец участка, км+м	Расположение	Объект установки	Протяженность, м	
					Проектируемые в соответствии с нормативными документами, м	Фактически установленные, м
1	2	3	4	5	6	7
Итого					0	290
1	0+492	0+540	Справа			48
2	0+545	0+555	Справа			10
3	0+570	0+661	Справа			91
4	0+664	0+700	Справа			36
5	0+670	0+698	Слева			28
6	0+703	0+751	Справа			48
7	0+900	0+929	Слева			29

Ведомость размещения пешеходных ограждений

№ п/п	Начало участка, км+м	Конец участка, км+м	Протяженность, м		Дата установки, г	Расположение	Тип	Высота, м	Материал	Зона расположения
			Проектируемые в соответствии с нормативными документами, м	Фактически установленные, м						
1	2	3	4	5	6	7	8	9	10	11
Итого			0	79						
1	0+571	0+600		29		Справа				
2	0+605	0+655		50		Справа				

Взам инв. N
Инв. N подлин.
Подпись и дата

Изм.	Кол.уч.	Лист	N док	Подп.	Дата
------	---------	------	-------	-------	------

0851300000124000178 – ОДД
Ул. Пролетарская

Лист
7