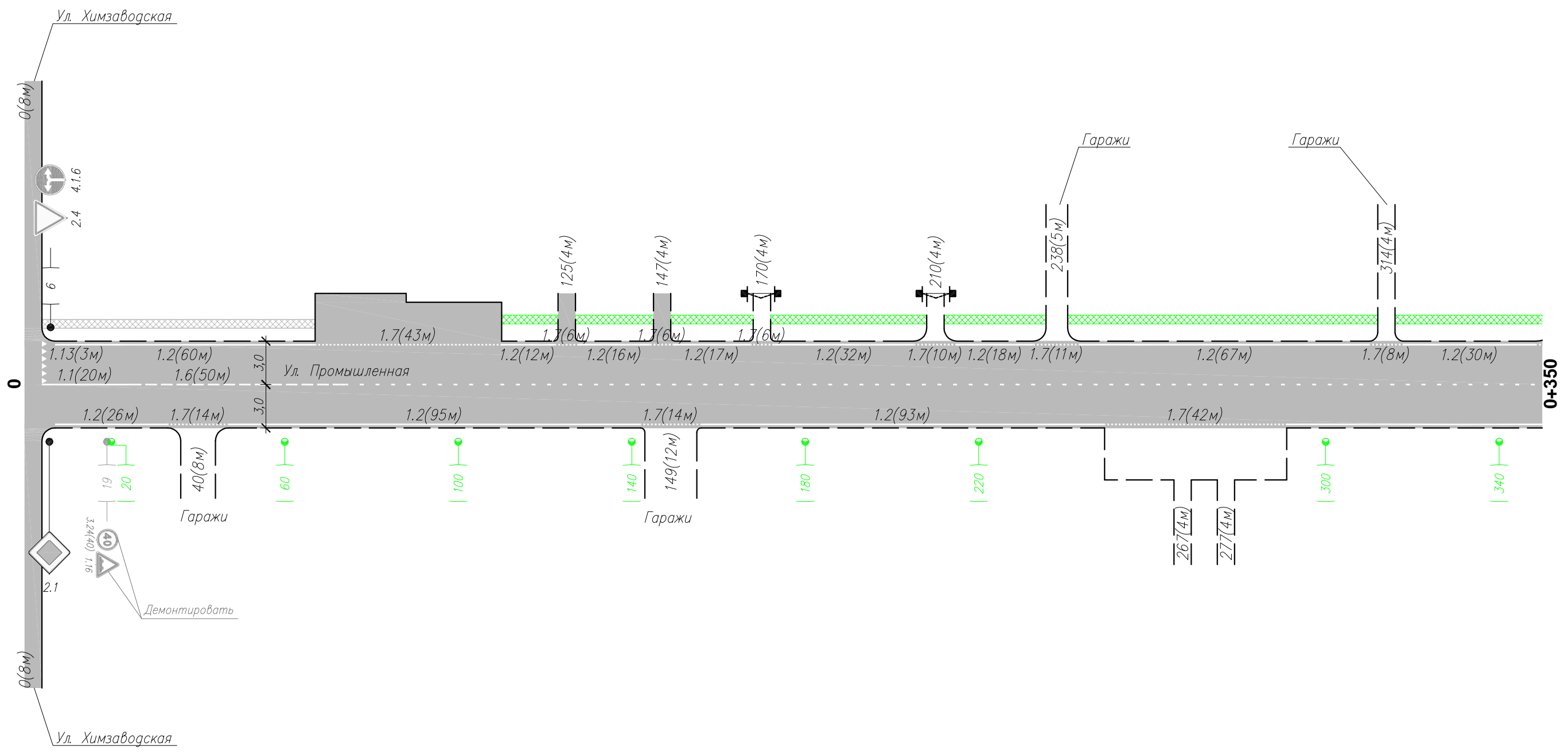


Тротуары слева	4 67 110 123 127 145 149 168 172 208 212 236 240 312 316														
Дорожные ограждения и направл. уст-ва слева															
Дорожные ограждения и направл. уст-ва по осевой															
Горизонтальная дорожная разметка слева	2-я от осевой														
	1-я от осевой	1.2(60м) 7-67	1.7(43м) 67-110	1.2(12м) 110-122	1.7(6м) 122-128	1.2(16м) 128-144	1.7(6м) 144-150	1.2(17м) 150-167	1.7(6м) 167-173	1.2(32м) 173-205	1.7(10м) 205-215	1.2(18м) 215-232	1.7(11м) 232-243	1.2(67м) 243-310	1.7(8м) 310-318
Элементы дороги в плане															
Элементы дороги в продольном профиле	0/00														



Горизонтальная дорожная разметка справа	Осевая линия	1.1(20м) 4-24	1.6(50м) 24-74												
	1-я от осевой	1.2(26м) 7-33	1.7(14м) 33-47	1.2(95м) 47-142	1.7(14м) 142-156	1.2(93м) 156-249	1.7(42м) 249-291								
	2-я от осевой														
Дорожные ограждения и направл. уст-ва справа															
Тротуары справа															

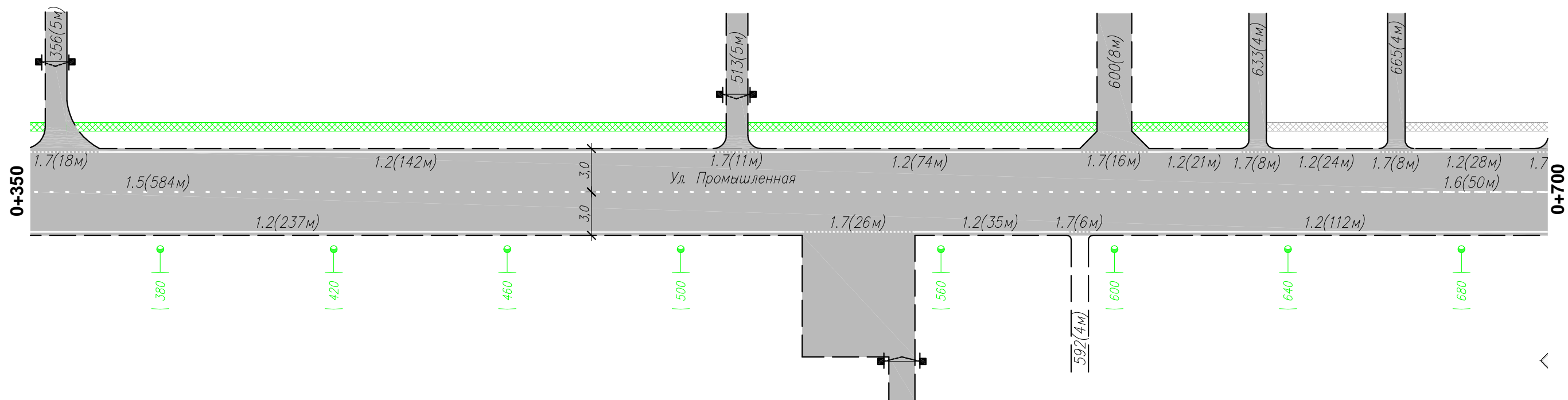
Инв. N подлин. Подпись и дата. Взам инв. N

Изм.	Кол.уч.	Лист	N док.	Подп.	Дата

0851300000124000178-ОДД
Ул. Промышленная

Тротуары слева	354	359	510	516	596	604	631	635	663	667	700
Дорожные ограждения и направл. уст-ва слева											
Дорожные ограждения и направл. уст-ва по осевой											
Горизонтальная дорожная разметка слева	2-я от осевой										
	1-я от осевой	1.7(18м) 348-366	1.2(142м) 366-508	1.7(11м) 508-518	1.2(74м) 518-592	1.7(16м) 592-608	1.2(21м) 608-629	1.7(8м) 629-637	1.2(24м) 637-661	1.7(8м) 661-669	1.2(28м) 669-697
Элементы дороги в плане											
Элементы дороги в продольном профиле	0/00										

Бердское автотранспортное предприятие



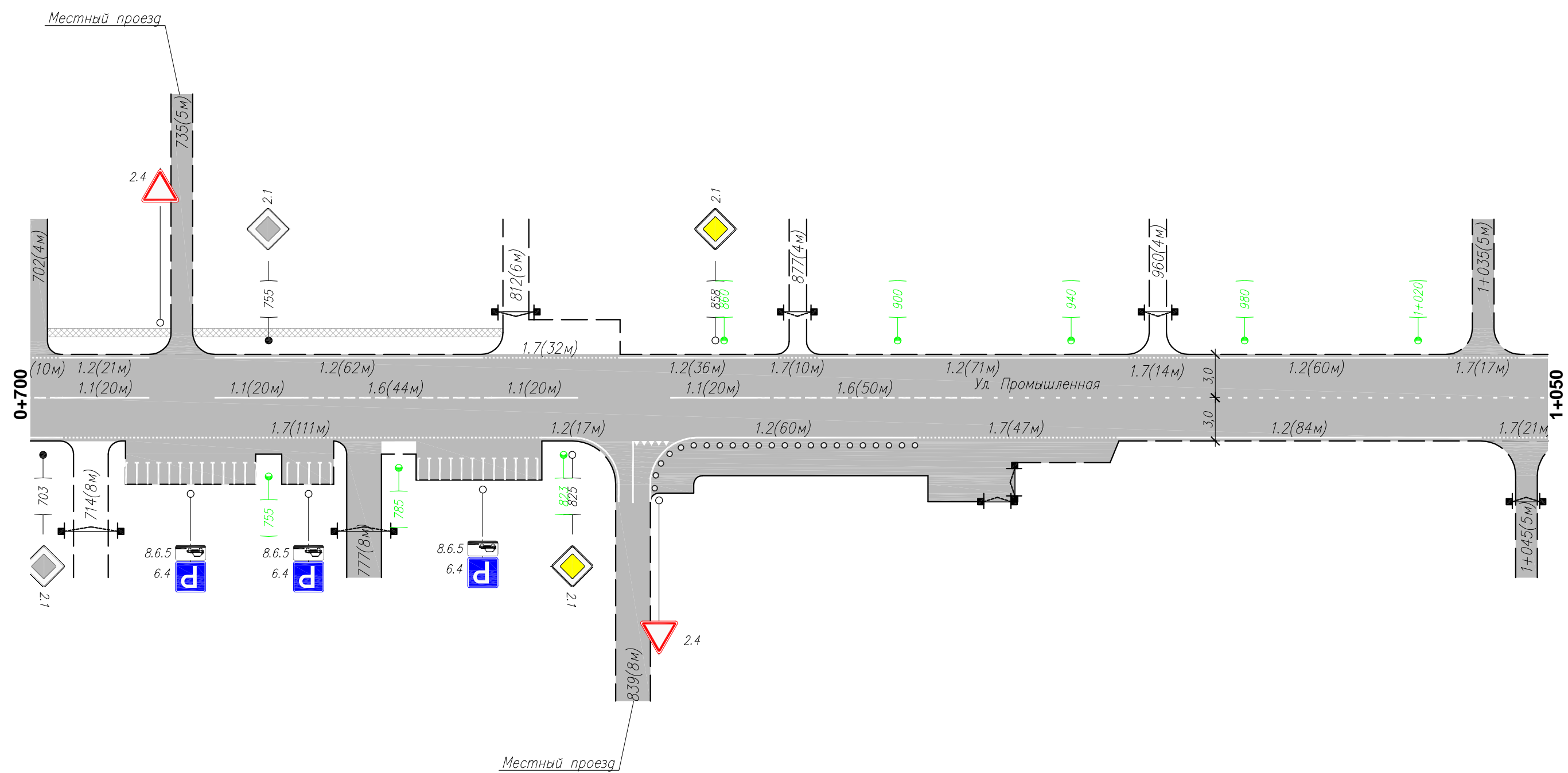
Горизонтальная дорожная разметка справа	Осевая линия	1.5(584м) 74-658						1.6(50м) 658-708
	1-я от осевой	1.2(237м) 291-528	1.7(26м) 528-554	1.2(35м) 554-589	1.7(6м) 589-595	1.2(112м) 595-707		
	2-я от осевой							
Дорожные ограждения и направл. уст-ва справа								
Тротуары справа								

Инв. N подлин. Подпись и дата. Взам инв. N

Изм.	Кол.уч.	Лист	N док.	Подп.	Дата

0851300000124000178-ОДД
Ул. Промышленная

Тротуары слева	704	732	738	809														
Дорожные ограждения и направл. уст-ва слева																		
Дорожные ограждения и направл. уст-ва по осевой																		
Горизонтальная дорожная разметка слева	2-я от осевой																	
	1-я от осевой	7(10м) 7-707	1.2(21м) 707-728		1.2(62м) 742-804	1.7(32м) 804-836	1.2(36м) 836-872	1.7(10м) 872-882		1.2(71м) 882-953	1.7(14м) 953-967		1.2(60м) 967-1026	1.7(17м) 1026-1043				
Элементы дороги в плане																		
Элементы дороги в продольном профиле	0																	



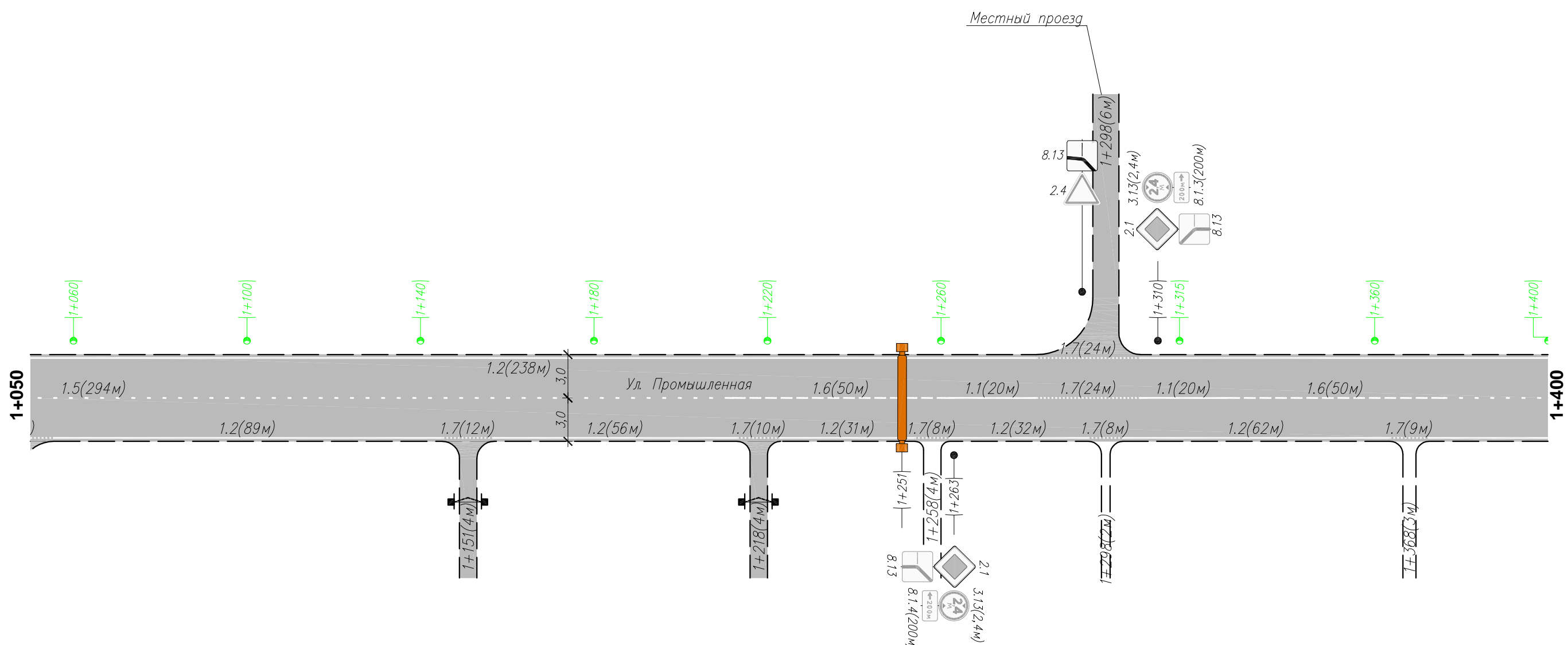
Горизонтальная дорожная разметка справа	Осевая линия		1.1(20м) 708-728		1.1(20м) 742-762		1.6(44м) 762-806		1.1(20м) 806-826		1.1(20м) 848-868		1.6(50м) 868-918					
	1-я от осевой			1.7(111м) 707-818			1.2(17м) 818-835			1.2(60м) 844-904		1.7(47м) 904-951		1.2(84м) 951-1035	1.7(21м) 1035-1056			
	2-я от осевой																	
Дорожные ограждения и направл. уст-ва справа																		
Тротуары справа																		

Инв. N подлин. Подпись и дата. Взам инв. N

Изм.	Кол.уч.	Лист	N док.	Подп.	Дата

0851300000124000178-ОДД
Ул. Промышленная

Тротуары слева		
Дорожные ограждения и направл. уст-ва слева		
Дорожные ограждения и направл. уст-ва по осевой		
Горизонтальная дорожная разметка слева	2-я от осевой	
	1-я от осевой	1.2(238м) 1043-1282
Элементы дороги в плане		
Элементы дороги в продольном профиле	0/00	



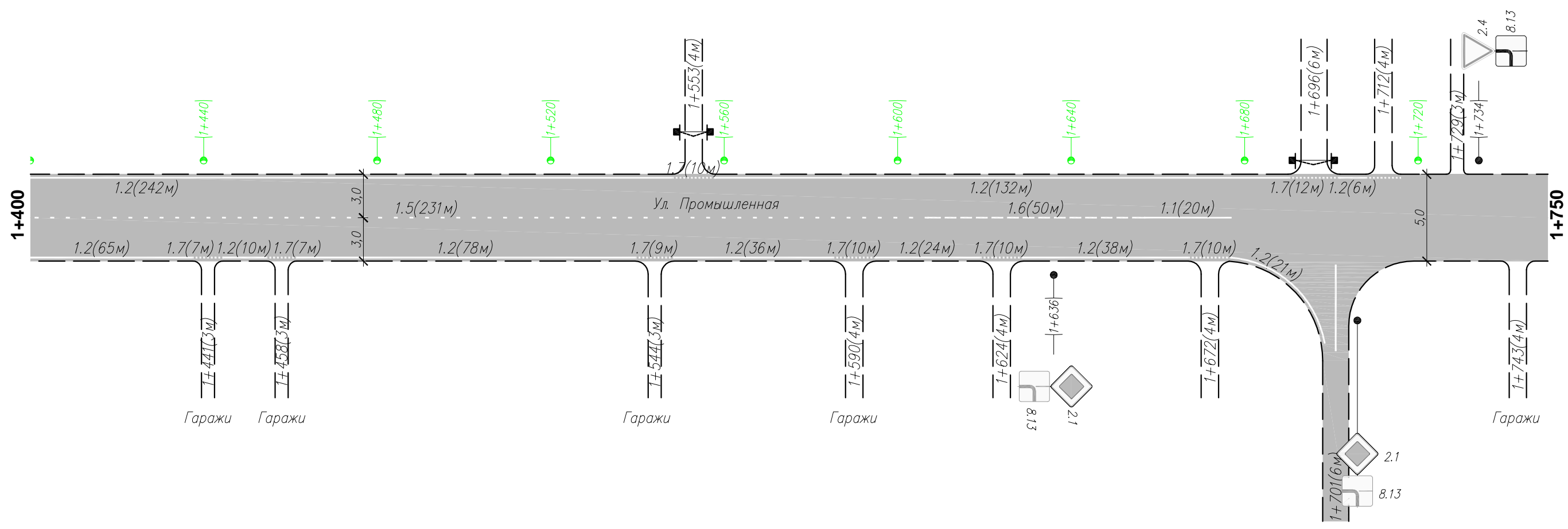
Горизонтальная дорожная разметка справа	Осевая линия	1.5(294м) 918-1212													
	1-я от осевой		1.2(89м) 1056-1145	1.7(12м) 1145-1157	1.2(56м) 1157-1213	1.7(10м) 1213-1223	1.2(31м) 1223-1254	1.7(8м) 1254-1262	1.2(32м) 1262-1294	1.7(8м) 1294-1302	1.2(62м) 1302-1364	1.7(9м) 1364-1373			
	2-я от осевой														
Дорожные ограждения и направл. уст-ва справа															
Тротуары справа															

Инв. N подлин. Подпись и дата. Взам инв. N

Изм.	Кол.уч.	Лист	N док.	Подп.	Дата

0851300000124000178-ОДД
Ул. Промышленная

Тротуары слева											
Дорожные ограждения и направл. уст-ва слева											
Дорожные ограждения и направл. уст-ва по осевой											
Горизонтальная дорожная разметка слева	2-я от осевой										
	1-я от осевой	1.2(242м) 1306-1548	1.7(10м) 1548-1558	1.2(132м) 1558-1690				1.7(12м) 1690-1702	1.2(6м) 1702-1708	1.7(8м) 1708-1716	1.2(10м) 1716-1726
Элементы дороги в плане											
Элементы дороги в продольном профиле		0/00									



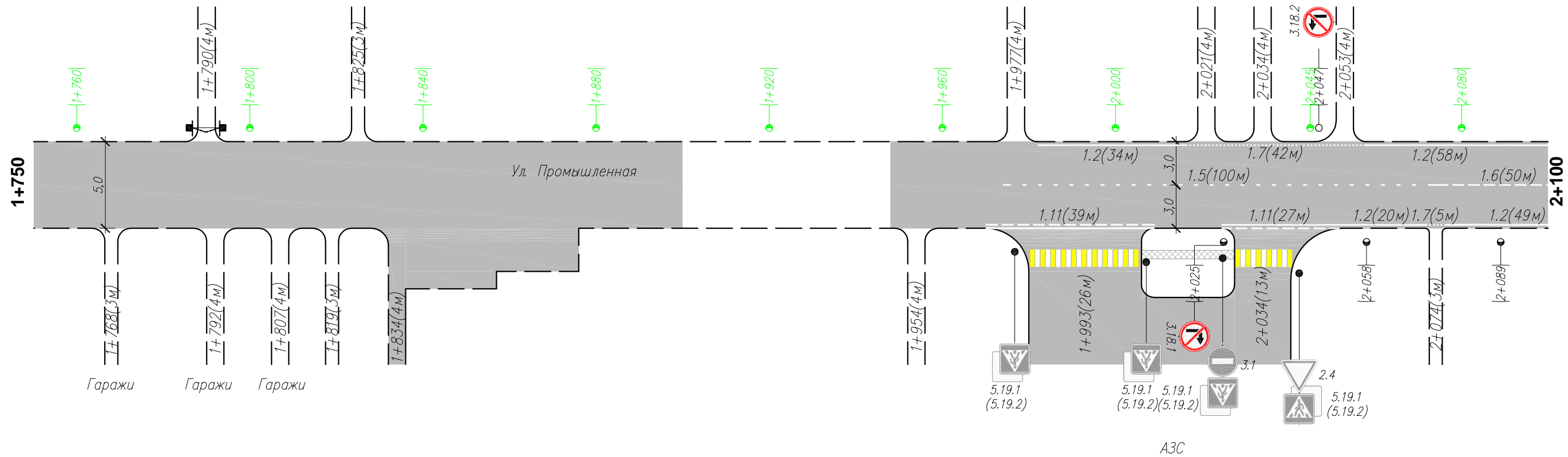

Горизонтальная дорожная разметка справа	Осевая линия	1.5(231м) 1376-1607										1.6(50м) 1607-1657		1.1(20м) 1657-1677		1.1(20м) 1714-1734	
	1-я от осевой	1.2(65м) 1373-1438	1.7(7м) 1438-1445	1.2(10м) 1445-1455	1.7(7м) 1455-1462	1.2(78м) 1462-1540	1.7(9м) 1540-1548	1.2(36м) 1548-1585	1.7(10м) 1585-1595	1.2(24м) 1595-1619	1.7(10м) 1619-1629	1.2(38м) 1629-1667	1.7(10м) 1667-1677	1.2(21м) 1677-1698			
	2-я от осевой																
Дорожные ограждения и направл. уст-ва справа																	
Тротуары справа																	

Инв. N подлин. Подпись и дата. Взам инв. N

Изм.	Кол.уч.	Лист	N док.	Подп.	Дата

0851300000124000178-ОДД
Ул. Промышленная

Тротуары слева	
Дорожные ограждения и направл. уст-ва слева	
Дорожные ограждения и направл. уст-ва по осевой	
Горизонтальная дорожная разметка слева	2-я от осевой
	1-я от осевой
Элементы дороги в плане	
Элементы дороги в продольном профиле	0/00



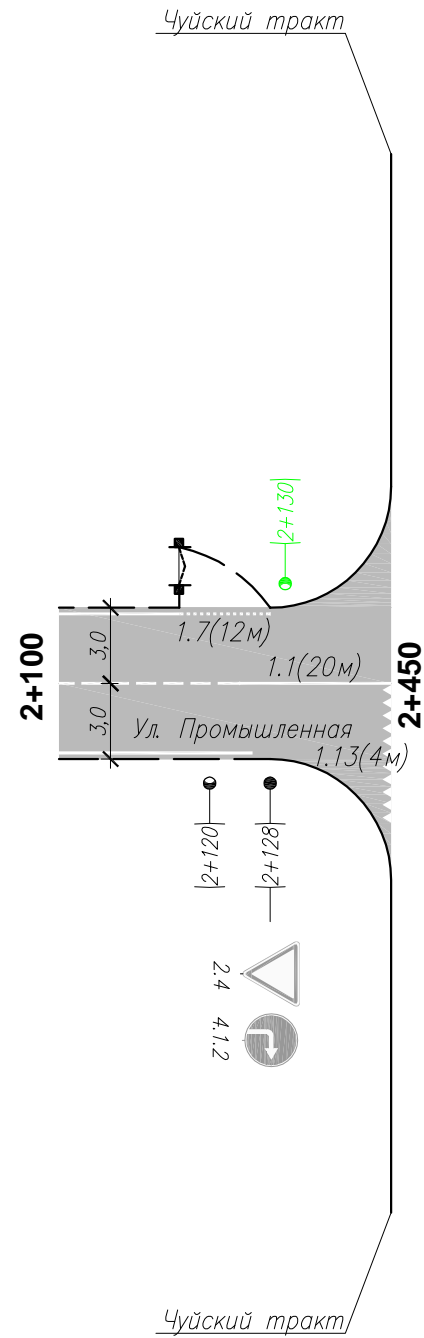
Инв. N подлин. Подпись и дата. Взам инв. N

Горизонтальная дорожная разметка справа	Осевая линия	1.6(50m) 1734-1784				1.5(100m) 1974-2074		
	1-я от осевой			1.11(39m) 1970-2009		1.11(27m) 2025-2052	1.2(20m) 2052-2072	1.7(5m) 2072-2077
	2-я от осевой							
Дорожные ограждения и направл. уст-ва справа								
Тротуары справа								

Изм.	Кол.уч.	Лист	N док.	Подп.	Дата

0851300000124000178-ОДД
Ул. Промышленная

Тротуары слева		
Дорожные ограждения и направл. уст-ва слева		
Дорожные ограждения и направл. уст-ва по осевой		
Горизонтальная дорожная разметка слева	2-я от осевой	
	1-я от осевой	1.7(12м) 2116-2128
Элементы дороги в плане		
Элементы дороги в продольном профиле		0/00



Горизонтальная дорожная разметка справа	Осевая линия	1.6(50м) 2074-2124	1.1(20м) 2124-2144
	1-я от осевой	1.2(49м) 2077-2126	
	2-я от осевой		
Дорожные ограждения и направл. уст-ва справа			
Тротуары справа			

Инв. N подлин. / Подпись и дата / Взам инв. N

Изм.	Кол.уч.	Лист	N док	Подп.	Дата

0851300000124000178-ОДД
Ул. Промышленная

Сводная ведомость объемов горизонтальной дорожной разметки

№ км	1.1	1.2	1.5	1.6	1.7	1.11	1.13	Площадь на км, м2
	п.м.	п.м.	п.м.	п.м.	п.м.	п.м.	п.м.	
Ширина, м	0,1	0,1	0,1	0,1	0,1	0,1	0,6	
Коэф. Прив.	1	1	0,25	0,75	0,5	1,75	0,25	
1	0	0	0	0	0	0	0	0,00
2	0	34	0	0	0	39	0	10,23
3	20	127	100	50	59	27	4	29,23
Итого:	20,00	161,00	100,00	50,00	59,00	66,00	4,00	
линейные км	0,020	0,161	0,100	0,050	0,059	0,066	0,004	
приведенный км	0,020	0,161	0,025	0,038	0,030	0,116	0,001	Всего, м2:
Площадь, м2	2,00	16,10	2,50	3,75	2,95	11,55	0,60	39,45
Площадь желтой краски, м2	0,00	0,00	0,00	0,00	0,00	0,00	0,00	0,00
Площадь белой краски, м2	2,00	16,10	2,50	3,75	2,95	11,55	0,60	39,45

Ведомость размещения дорожных знаков

№ п/п	Номер знака по ГОСТ Р 52290-2004	Наименование знака	Типоразмер знака	Площадь знаков, м2 (для знаков индивидуального проектирования)	Адрес (км + м)	Установлено/ требуется установить	Количество	Месторасположение	
								9	10
1	2	3	4	5	6	7	8	9	10
		ЗНАКИ ПРИОРИТЕТА							
1	2.1	Главная дорога	2		0+703	установлен	1		справа
2			2		0+755	установлен	1	слева	
3			2		0+825	требуется	1		справа
4			2		0+858	требуется	1	слева	
5			2		1+263	установлен	1		справа
6			2		1+310	установлен	1	слева	
7			2		1+636	установлен	1		справа
8			2		на примыкании	установлен	1		справа
9	2.4	Уступите дорогу	2		0+006	установлен	1	слева	
10			2		1+734	установлен	1	слева	
11			2		2+128	установлен	1		справа
12			2		на примыкании	требуется	1	слева	
13			2		на примыкании	установлен	1	слева	
14			2		на примыкании	требуется	1		справа
15			2		на примыкании	установлен	1		справа
		Итого установлено					11		
		Итого требуется					4		
		Итого					15		

Взам инв. N

Подпись и дата

Инв. N подлин.

Изм.	Кол.уч.	Лист	N док.	Подп.	Дата
------	---------	------	--------	-------	------

0851300000124000178 – ОДД
Ул. Промышленная

Лист
8

Ведомость размещения дорожных знаков

№ п/п	Номер знака по ГОСТ Р 52290-2004	Наименование знака	Типоразмер знака	Площадь знаков, м2 (для знаков индивидуального проектирования)	Адрес (км + м)	Установлено/требуется установить	Количество	Месторасположение	
1	2	3	4	5	6	7	8	9	10
ЗАПРЕЩАЮЩИЕ ЗНАКИ									
16	3.1	Въезд запрещен	2		на примыкании	установлен	1		справа
17	3.13(2,4м)	Ограничение высоты	2		1+263	установлен	1		справа
18			2		1+310	установлен	1	слева	
19	3.18.1	Поворот направо запрещен	2		2+025	требуется	1		справа
20	3.18.2	Поворот налево запрещен	2		2+047	требуется	1	слева	
		Итого установлено					3		
		Итого требуется					2		
		Итого					5		
ПРЕДПИСЫВАЮЩИЕ ЗНАКИ									
21	4.1.2	Движение направо	2		2+128	установлен	1		справа
22	4.1.6	Движение направо или налево	2		0+006	установлен	1	слева	
		Итого установлено					2		
		Итого требуется					0		
		Итого					2		
ЗНАКИ ОСОБЫХ ПРЕДПИСАНИЙ									
23	5.19.1	Пешеходный переход	2		на примыкании	установлен	1		справа
24			2		на примыкании	установлен	1		справа
25			2		на примыкании	установлен	1		справа
26			2		на примыкании	установлен	1		справа
27	5.19.2	Пешеходный переход	2		на примыкании	установлен	1		справа
28			2		на примыкании	установлен	1		справа
29			2		на примыкании	установлен	1		справа
30			2		на примыкании	установлен	1		справа
		Итого установлено					8		
		Итого требуется					0		
		Итого					8		
ЗНАКИ ДОПОЛНИТЕЛЬНОЙ ИНФОРМАЦИИ (ТАБЛИЧКИ)									
31	8.1.3(200м)	Расстояние до объекта	2		1+310	установлен	1	слева	
32	8.1.4(200м)	Расстояние до объекта	2		1+263	установлен	1		справа
33	8.13	Направление главной дороги	2		1+263	установлен	1		справа
34			2		1+310	установлен	1	слева	
35			2		1+636	установлен	1		справа
36			2		1+734	требуется	1	слева	
37			2		на примыкании	требуется	1	слева	
38			2		на примыкании	установлен	1		справа
		Итого установлено					6		
		Итого требуется					2		
		Итого					8		
		Итого установлено					30		
		Итого требуется					8		
		Итого					38		

Взам инв. N

Подпись и дата

Инв. N подлин.

Изм.	Кол.уч.	Лист	N док	Подп.	Дата
------	---------	------	-------	-------	------

0851300000124000178 – ОДД
Ул. Промышленная

Лист
9

Ведомость размещения искусственного освещения

№ п/п	Начало участка, км+м	Конец участка, км+м	Объект установки	Количество опор \ светильников	Протяженность, м		Расположение
					Проектируемые в соответствии с нормативными документами, м	Фактически установленные, м	
1	2	3	4	5	6	7	8
Итого				51\51	2073	0	
1	0+020	0+823		19\19	803		Справа
2	0+860	2+130		32\32	1270		Слева

Ведомость размещения пешеходных дорожек (тротуаров)

№ п/п	Начало участка, км+м	Конец участка, км+м	Расположение	Объект установки	Протяженность, м	
					Проектируемые в соответствии с нормативными документами, м	Фактически установленные, м
1	2	3	4	5	6	7
Итого					478	245
1	0+004	0+067	Слева			63
2	0+110	0+123	Слева		13	
3	0+127	0+145	Слева		18	
4	0+149	0+168	Слева		19	
5	0+172	0+208	Слева		36	
6	0+212	0+236	Слева		24	
7	0+240	0+312	Слева		72	
8	0+316	0+354	Слева		38	
9	0+359	0+510	Слева		151	
10	0+516	0+596	Слева		80	
11	0+604	0+631	Слева		27	
12	0+635	0+663	Слева			28
13	0+667	0+700	Слева			33
14	0+704	0+732	Слева			28
15	0+738	0+809	Слева			71
16	2+006	2+028	Справа			22

Взам инв. N

Подпись и дата

Инв. N подлин.

Изм.	Кол.уч.	Лист	N док	Подп.	Дата
------	---------	------	-------	-------	------

0851300000124000178 – ОДД
Ул. Промышленная

Лист
10