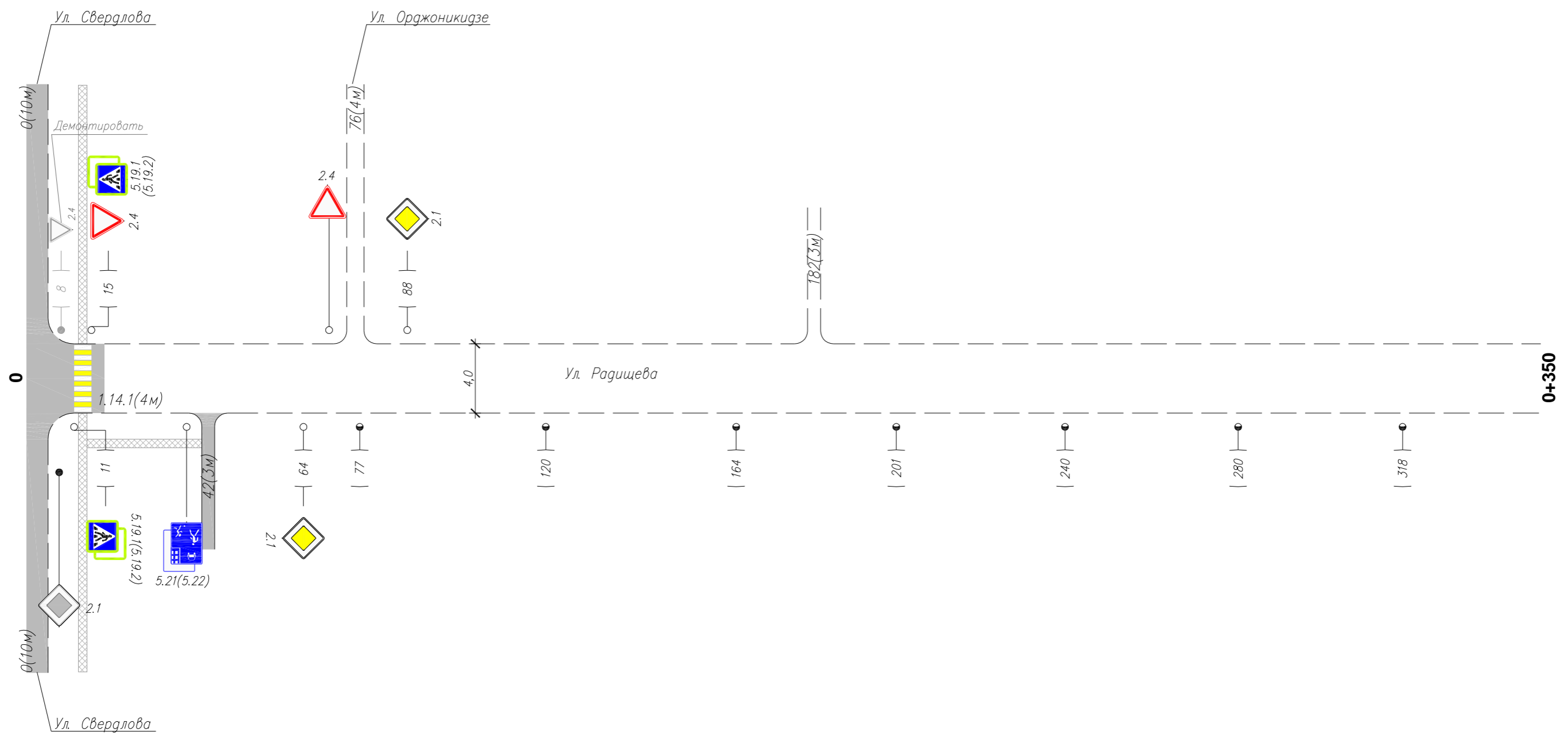


Тротуары слева	
Дорожные ограждения и направл. уст-ва слева	
Дорожные ограждения и направл. уст-ва по осевой	
Горизонтальная дорожная разметка слева	2-я от осевой
	1-я от осевой
Элементы дороги в плане	
Элементы дороги в продольном профиле	0/00



Инв. N подлин. Подпись и дата. Взам инв. N

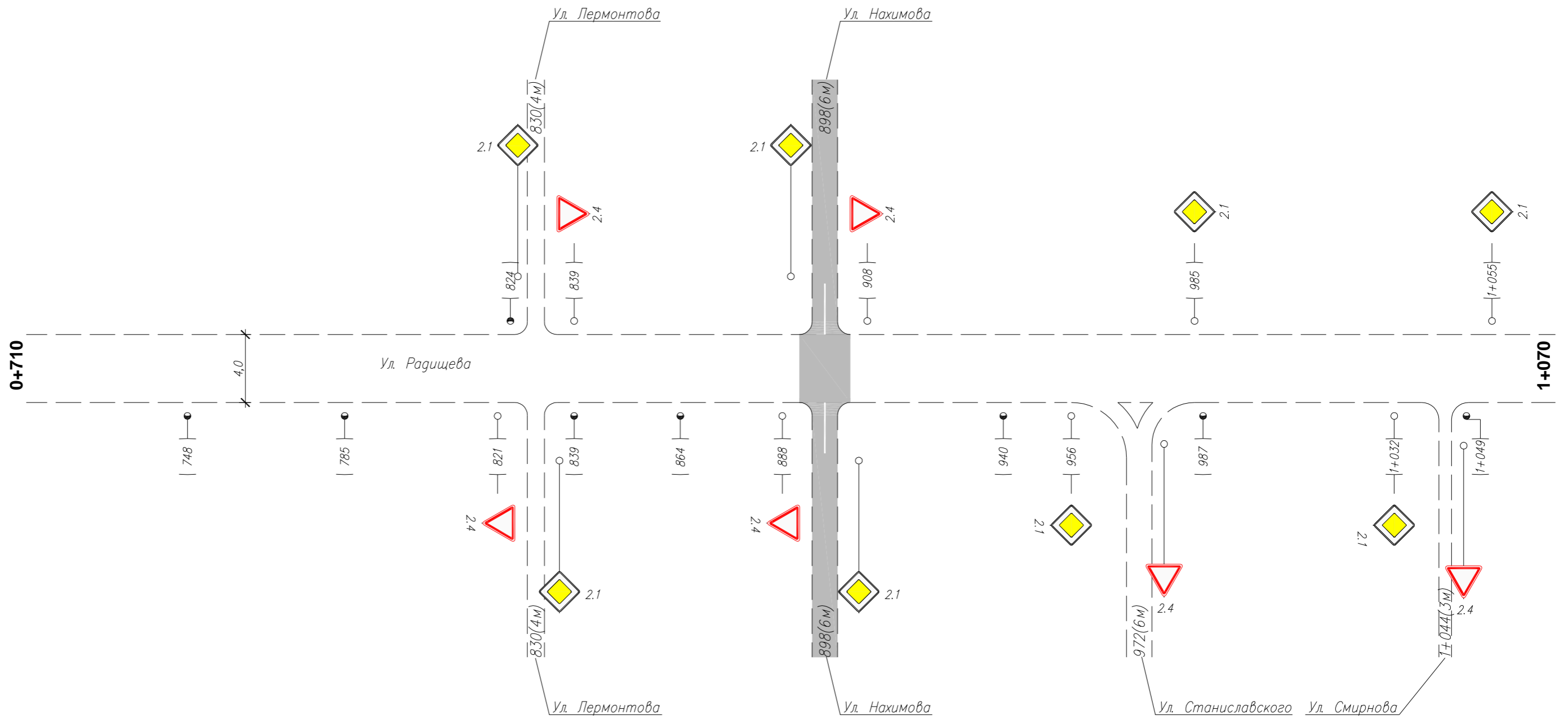
Горизонтальная дорожная разметка справа	Осевая линия	
	1-я от осевой	
	2-я от осевой	
Дорожные ограждения и направл. уст-ва справа		
Тротуары справа	14	40

Изм.	Кол.уч.	Лист	N док.	Подп.	Дата

0851300000124000178- ОДД  
Ул. Радищева



Тротуары слева	
Дорожные ограждения и направл. уст-ва слева	
Дорожные ограждения и направл. уст-ва по осевой	
Горизонтальная дорожная разметка слева	2-я от осевой
	1-я от осевой
Элементы дороги в плане	
Элементы дороги в продольном профиле	0/00



Инв. N подлин. Подпись и дата. Взам инв. N

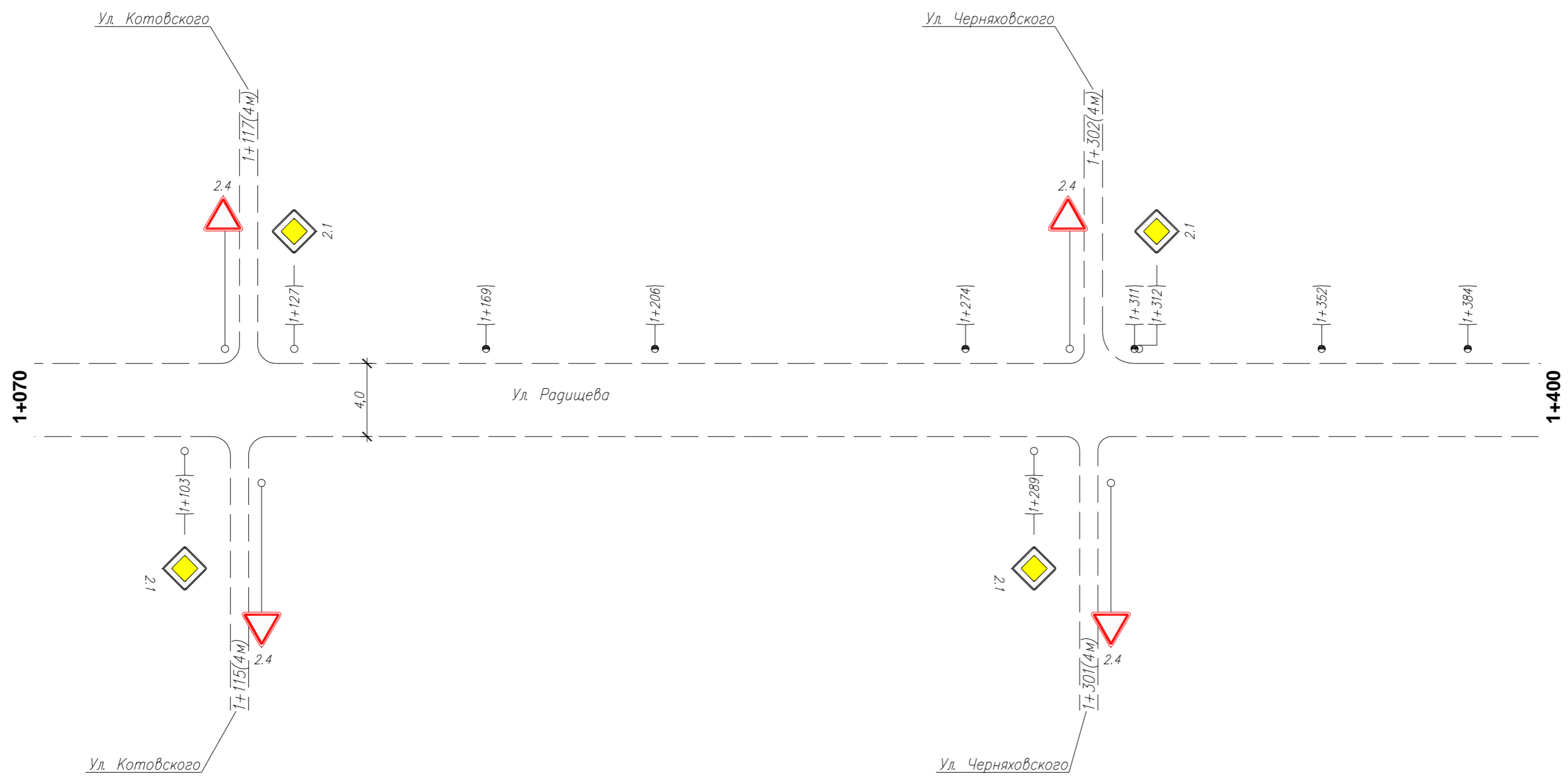
Горизонтальная дорожная разметка справа	Осевая линия	
	1-я от осевой	
	2-я от осевой	
Дорожные ограждения и направл. уст-ва справа	Тротуары справа	

Изм.	Кол.уч.	Лист	N док.	Подп.	Дата

0851300000124000178- ОДД  
Ул. Радищева

Тротуары слева	
Дорожные ограждения и направл. уст-ва слева	
Дорожные ограждения и направл. уст-ва по осевой	
Горизонтальная дорожная разметка слева	2-я от осевой
	1-я от осевой
Элементы дороги в плане	
Элементы дороги в продольном профиле	0/00

1362 L=28м 1390



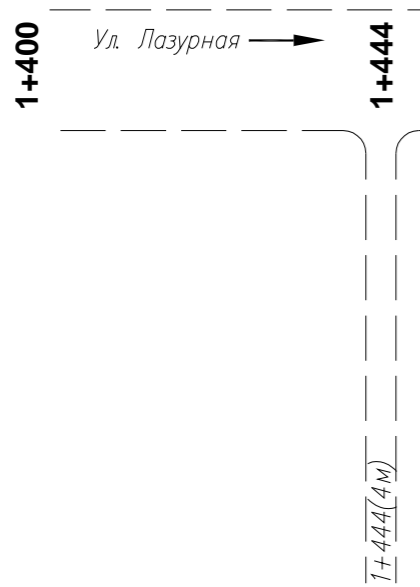
Инв. N подлин. Подпись и дата. Взам инв. N

Горизонтальная дорожная разметка справа	Осевая линия	
	1-я от осевой	
	2-я от осевой	
Дорожные ограждения и направл. уст-ва справа		
Тротуары справа		

Изм.	Кол.уч.	Лист	N док.	Подп.	Дата

0851300000124000178- ОДД  
Ул. Радищева

Тротуары слева	
Дорожные ограждения и направл. уст-ва слева	
Дорожные ограждения и направл. уст-ва по осевой	
Горизонтальная дорожная разметка слева	2-я от осевой
	1-я от осевой
Элементы дороги в плане	
Элементы дороги в продольном профиле	0/00



Инв. N подлин. Подпись и дата. Взам инв. N

Горизонтальная дорожная разметка справа	Осевая линия	
	1-я от осевой	
	2-я от осевой	
Дорожные ограждения и направл. уст-ва справа		
Тротуары справа		

Изм.	Кол.уч.	Лист	N док.	Подп.	Дата
------	---------	------	--------	-------	------

0851300000124000178- ОДД  
Ул. Рагищева

Сводная ведомость объемов горизонтальной дорожной разметки

	1.14.1	Площадь на км, м2
№ км	м.п.	
Ширина, м	4	
Коэф. Прив.	0,8	
1	4	12,80
Итого:	4,00	
линейные км	0,004	
приведенный км	0,003	<b>Всего, м2:</b>
<b>Площадь, м2</b>	12,80	<b>12,80</b>
Площадь желтой краски, м2	6,40	6,40
Площадь белой краски, м2	6,40	6,40

Ведомость размещения дорожных знаков

№ п/п	Номер знака по ГОСТ Р 52290-2004	Наименование знака	Типоразмер знака	Площадь знаков, м2 (для знаков индивидуального проектирования)	Адрес (км + м)	Установлено/ требуется установить	Количество	Месторасположение	
								9	10
1	2	3	4	5	6	7	8	9	10
		<b>ЗНАКИ ПРИОРИТЕТА</b>							
1	2.1	Главная дорога	2		0+064	требуется	1		справа
2			2		0+088	требуется	1	слева	
3			2		0+956	требуется	1		справа
4			2		0+985	требуется	1	слева	
5			2		1+032	требуется	1		справа
6			2		1+055	требуется	1	слева	
7			2		1+103	требуется	1		справа
8			2		1+127	требуется	1	слева	
9			2		1+289	требуется	1		справа
10			2		1+312	требуется	1	слева	
11	2.4	Уступите дорогу	2		0+015	требуется	1	слева	
12			2		0+354	требуется	1		справа
13			2		0+376	требуется	1	слева	
14			2		0+615	требуется	1		справа
15			2		0+635	требуется	1	слева	
16			2		0+821	требуется	1		справа
17			2		0+839	требуется	1	слева	
18			2		0+888	требуется	1		справа
19			2		0+908	требуется	1	слева	
		<b>Итого установлено</b>					0		
		<b>Итого требуется</b>					19		
		<b>Итого</b>					19		

Взам инв. N

Подпись и дата

Инв. N подлин.

Изм.	Кол.уч.	Лист	N док	Подп.	Дата
------	---------	------	-------	-------	------

0851300000124000178 – ОДД  
Ул. Рагищева

Лист  
6

Ведомость размещения дорожных знаков

№ п/п	Номер знака по ГОСТ Р 52290-2004	Наименование знака	Типоразмер знака	Площадь знаков, м2 (для знаков индивидуального проектирования)	Адрес (км + м)	Установлено/требуется установить	Количество	Месторасположение	
								9	10
1	2	3	4	5	6	7	8	9	10
		<b>ЗНАКИ ОСОБЫХ ПРЕДПИСАНИЙ</b>							
20	5.19.1	Пешеходный переход	2		0+011	требуется	1		справа
21			2		0+015	требуется	1	слева	
22	5.19.2	Пешеходный переход	2		0+011	требуется	1		справа
23			2		0+015	требуется	1	слева	
24	5.21	Жилая зона	2		на примыкании	требуется	1		справа
25	5.22	Конец жилой зоны	2		на примыкании	требуется	1		справа
		<b>Итого установлено</b>					0		
		<b>Итого требуется</b>					6		
		<b>Итого</b>					6		
		<b>Итого установлено</b>					0		
		<b>Итого требуется</b>					25		
		<b>Итого</b>					25		

Ведомость размещения искусственного освещения

№ п/п	Начало участка, км+м	Конец участка, км+м	Объект установки	Количество опор \ светильников	Протяженность, м		Расположение
					Проектируемые в соответствии с нормативными документами, м	Фактически установленные, м	
1	2	3	4	5	6	7	8
<b>Итого</b>				<b>31\31</b>	<b>0</b>	<b>1532</b>	
1	0+077	1+049		24\24		972	Справа
2	0+824	1+384		7\7		560	Слева

Взам инв. N

Подпись и дата

Инв. N подлин.

Изм.	Кол.уч.	Лист	N док	Подп.	Дата
------	---------	------	-------	-------	------

0851300000124000178 – ОДД  
Ул. Рагищева

Лист  
7