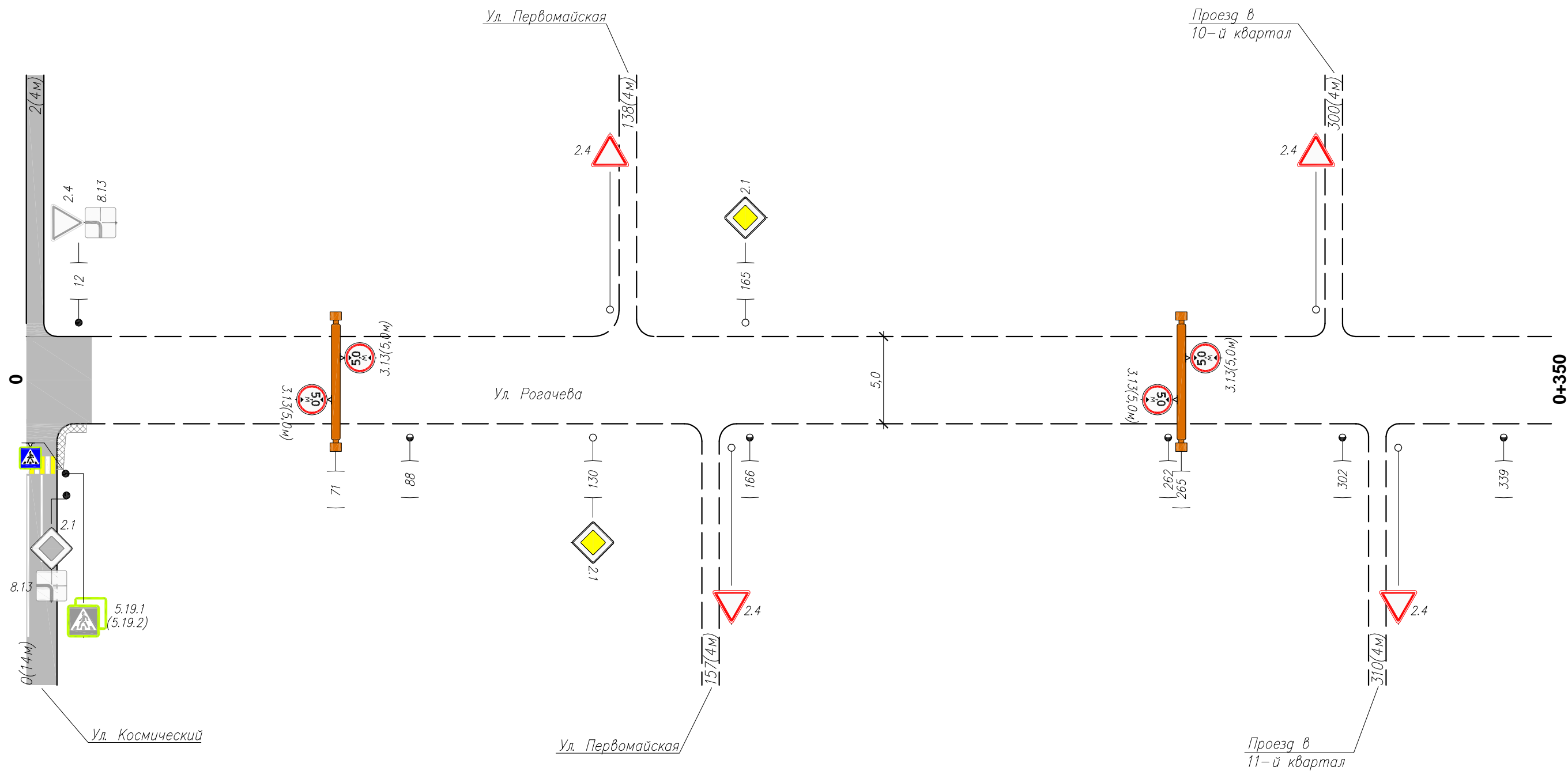


Тротуары слева	
Дорожные ограждения и направл. уст-ва слева	
Дорожные ограждения и направл. уст-ва по осевой	
Горизонтальная дорожная разметка слева	2-я от осевой
	1-я от осевой
Элементы дороги в плане	
Элементы дороги в продольном профиле	0/00



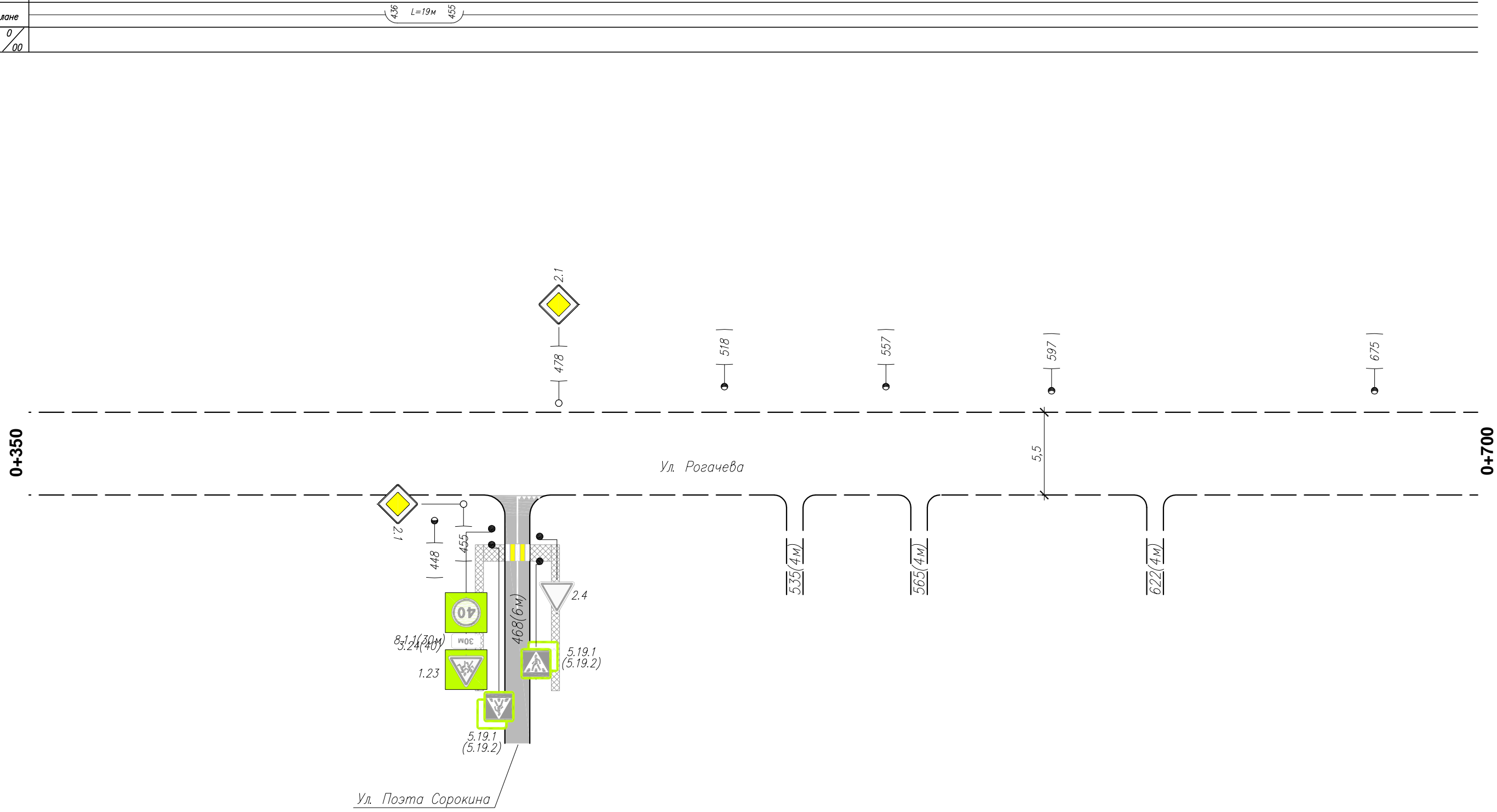
Инв. N подлин. Подпись и дата. Взам инв. N

Горизонтальная дорожная разметка справа	Осевая линия	
	1-я от осевой	
	2-я от осевой	
Дорожные ограждения и направл. уст-ва справа		
Тротуары справа		

Изм.	Кол.уч.	Лист	N док.	Подп.	Дата

0851300000124000178 – ОДД
Ул. Рогачева (от ул. Космическая до Рогачева, 120)

Тротуары слева	
Дорожные ограждения и направл. уст-ва слева	
Дорожные ограждения и направл. уст-ва по осевой	
Горизонтальная дорожная разметка слева	2-я от осевой
	1-я от осевой
Элементы дороги в плане	
Элементы дороги в продольном профиле	0/00



Инв. N подлин. Подпись и дата. Взам инв. N

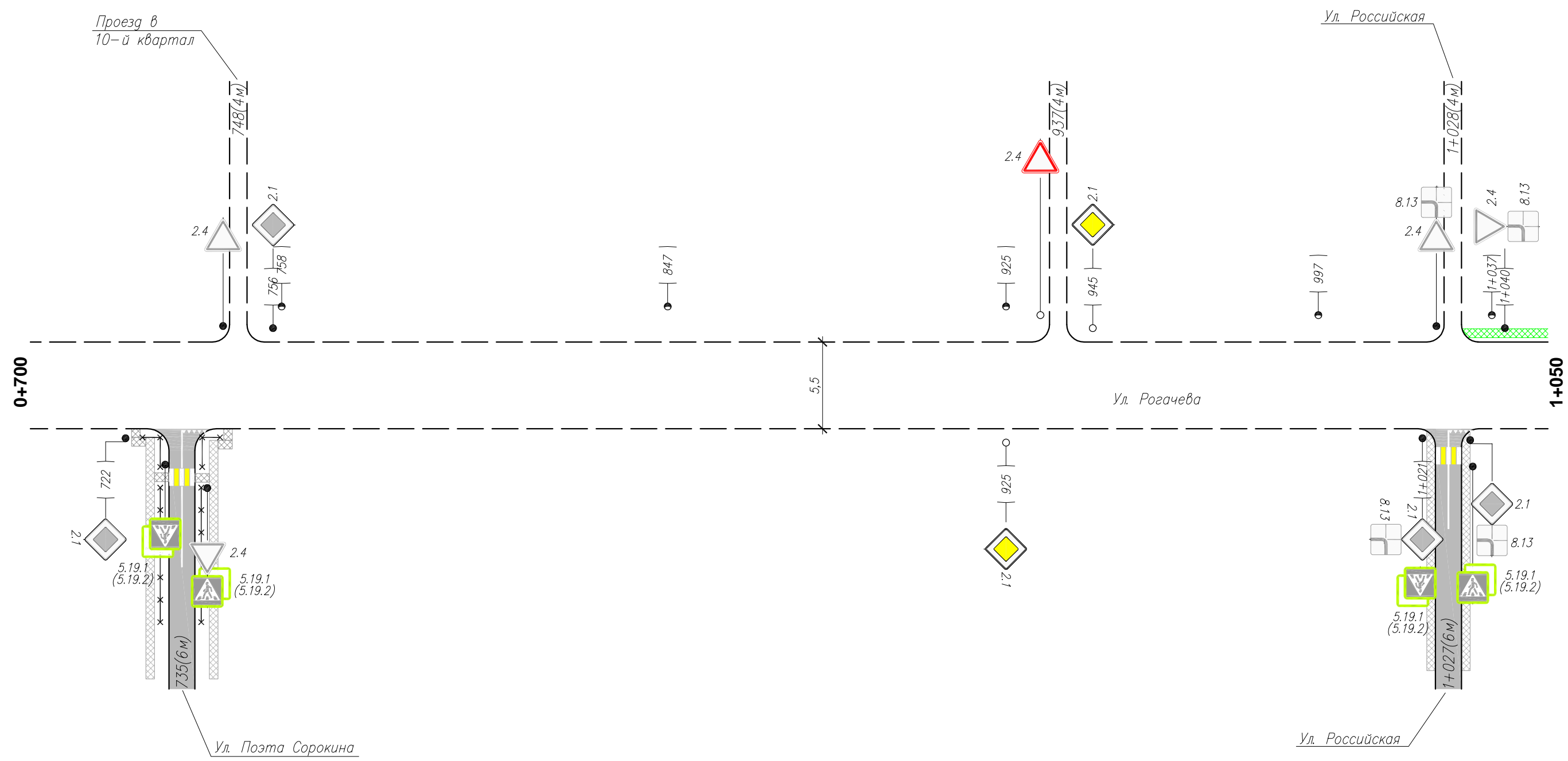
Горизонтальная дорожная разметка справа	Осевая линия	
	1-я от осевой	
	2-я от осевой	
Дорожные ограждения и направл. уст-ва справа		
Тротуары справа		

Изм.	Кол.уч.	Лист	N док.	Подп.	Дата

0851300000124000178 – ОДД
Ул. Рогачева (от ул. Космическая до Рогачева, 120)

Тротуары слева	
Дорожные ограждения и направл. уст-ва слева	
Дорожные ограждения и направл. уст-ва по осевой	
Горизонтальная дорожная разметка слева	2-я от осевой
	1-я от осевой
Элементы дороги в плане	
Элементы дороги в продольном профиле	0/00

10:30



Взам инв. N

Подпись и дата

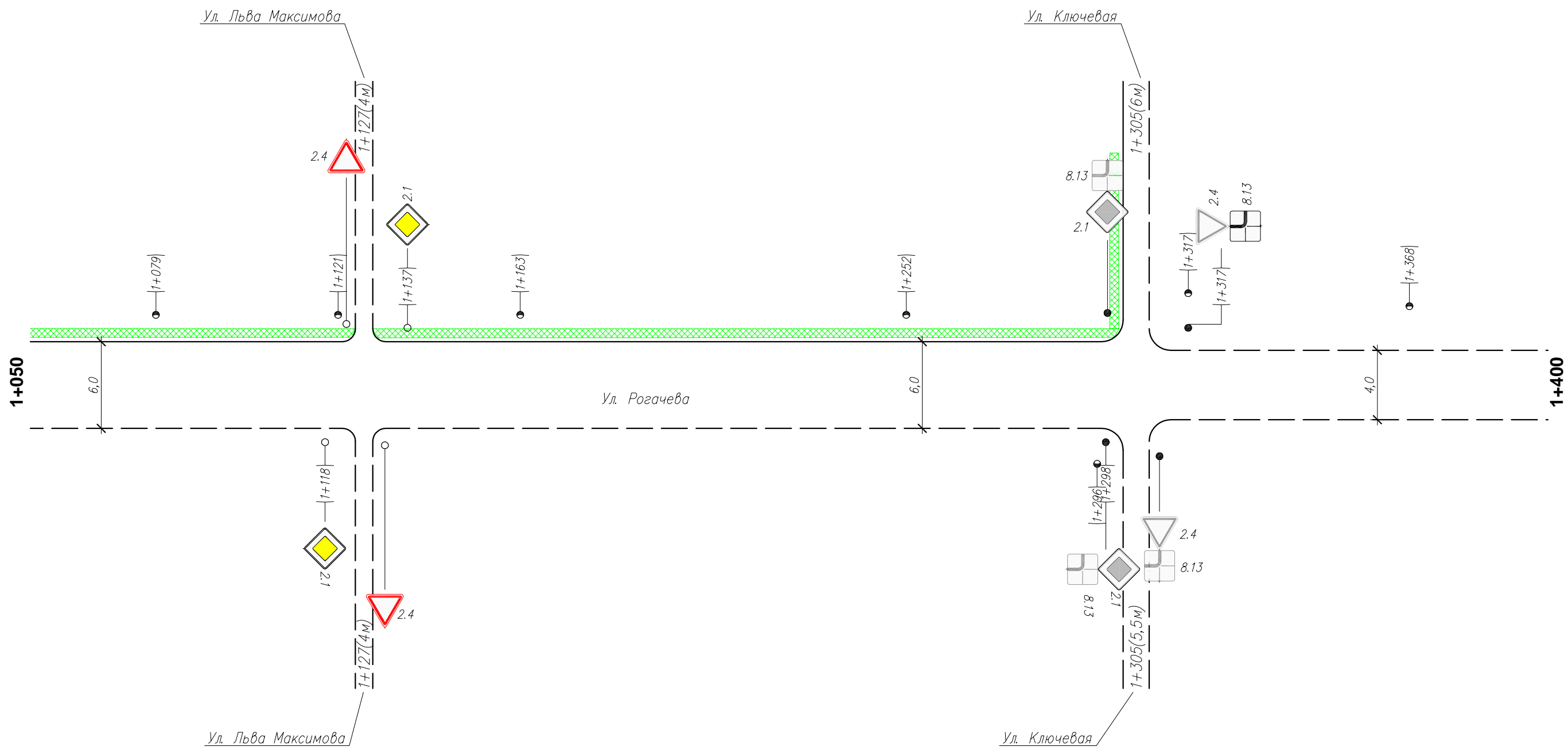
Инв. N подлин.

Горизонтальная дорожная разметка справа	Осевая линия	
	1-я от осевой	
	2-я от осевой	
Дорожные ограждения и направл. уст-ва справа		
Тротуары справа		

Изм.	Кол.уч.	Лист	N док.	Подп.	Дата
------	---------	------	--------	-------	------

0851300000124000178 – ОДД
Ул. Рогачева (от ул. Космическая до Рогачева, 120)

Тротуары слева	1125	1129	1302
Дорожные ограждения и направл. уст-ва слева			
Дорожные ограждения и направл. уст-ва по осевой			
Горизонтальная дорожная разметка слева	2-я от осевой		
	1-я от осевой		
Элементы дороги в плане			
Элементы дороги в продольном профиле	0	00	




Инв. N подлин. Подпись и дата. Взам инв. N

Горизонтальная дорожная разметка справа	Осевая линия	
	1-я от осевой	
	2-я от осевой	
Дорожные ограждения и направл. уст-ва справа		
Тротуары справа		

Изм.	Кол.уч.	Лист	N док.	Подп.	Дата

0851300000124000178 – ОДД
Ул. Рогачева (от ул. Космическая до Рогачева, 120)

Тротуары слева	
Дорожные ограждения и направл. уст-ва слева	
Дорожные ограждения и направл. уст-ва по осевой	
Горизонтальная дорожная разметка слева	2-я от осевой
	1-я от осевой
Элементы дороги в плане	
Элементы дороги в продольном профиле	



Инв. N подлин. Подпись и дата

Горизонтальная дорожная разметка справа	Осевая линия
	1-я от осевой
	2-я от осевой
Дорожные ограждения и направл. уст-ва справа	
Тротуары справа	

Ведомость размещения дорожных знаков

№ п/п	Номер знака по ГОСТ Р 52290-2004	Наименование знака	Типоразмер знака	Площадь знаков, м2 (для знаков индивидуального проектирования)	Адрес (км + м)	Установлено/требуется установить	Количество	Месторасположение	
1	2	3	4	5	6	7	8	9	10
ЗНАКИ ПРИОРИТЕТА									
1	2.1	Главная дорога	2		0+130	требуется	1		справа
2			2		0+165	требуется	1	слева	
3			2		0+455	требуется	1		справа
4			2		0+478	требуется	1	слева	
5			2		0+722	установлен	1		справа
6			2		0+756	установлен	1	слева	
7			2		0+925	требуется	1		справа
8			2		0+945	требуется	1	слева	
9			2		1+021	установлен	1		справа
10			2		1+118	требуется	1		справа
11			2		1+137	требуется	1	слева	
12			2		1+298	установлен	1		справа
13			2		на примыкании	установлен	1	слева	
14	2.4	Уступите дорогу	2		0+012	установлен	1	слева	
15			2		1+040	установлен	1	слева	
16			2		1+317	установлен	1	слева	
17			2		на примыкании	требуется	1	слева	
18			2		на примыкании	требуется	1	слева	
19			2		на примыкании	установлен	1	слева	
20			2		на примыкании	установлен	1	слева	
21			2		на примыкании	установлен	1	слева	
22			2		на примыкании	требуется	1	слева	
23			2		на примыкании	требуется	1		справа
24			2		на примыкании	требуется	1		справа
25			2		на примыкании	требуется	1		справа
26			2		на примыкании	установлен	1		справа
Итого установлено							12		
Итого требуется							14		
Итого							26		
ЗАПРЕЩАЮЩИЕ ЗНАКИ									
27	3.13(5,0м)	Ограничение высоты	2		0+071	требуется	1	слева	
28			2		0+071	требуется	1		справа
29			2		0+265	требуется	1		справа
30			2		0+265	требуется	1	слева	
Итого установлено							0		
Итого требуется							4		
Итого							4		
ЗНАКИ ДОПОЛНИТЕЛЬНОЙ ИНФОРМАЦИИ (ТАБЛИЧКИ)									
31	8.13	Направление главной дороги	2		0+012	установлен	1	слева	
32			2		1+021	установлен	1		справа
33			2		1+040	установлен	1	слева	
34			2		1+298	установлен	1		справа

Взам инв. N

Подпись и дата

Инв. N подлин.

Изм.	Кол.уч.	Лист	N док.	Подп.	Дата
------	---------	------	--------	-------	------

0851300000124000178 – ОДД
Ул. Рогачева (от ул. Космическая до Рогачева,120)

Лист
2

Ведомость размещения дорожных знаков

№ п/п	Номер знака по ГОСТ Р 52290-2004	Наименование знака	Типоразмер знака	Площадь знаков, м2 (для знаков индивидуального проектирования)	Адрес (км + м)	Установлено/требуется установить	Количество	Месторасположение	
								9	10
1	2	3	4	5	6	7	8	9	10
35			2		1+317	требуется	1	слева	
36			2		на примыкании	установлен	1	слева	
37			2		на примыкании	установлен	1	слева	
38			2		на примыкании	установлен	1		справа
		Итого установлено					7		
		Итого требуется					1		
		Итого					8		
		Итого установлено					19		
		Итого требуется					19		
		Итого					38		

Инв. N подлин. Подпись и дата. Взам инв. N

Изм.	Кол.уч.	Лист	N док.	Подп.	Дата
------	---------	------	--------	-------	------

0851300000124000178 – ОДД
Ул. Рогачева (от ул. Космическая до Рогачева,120)