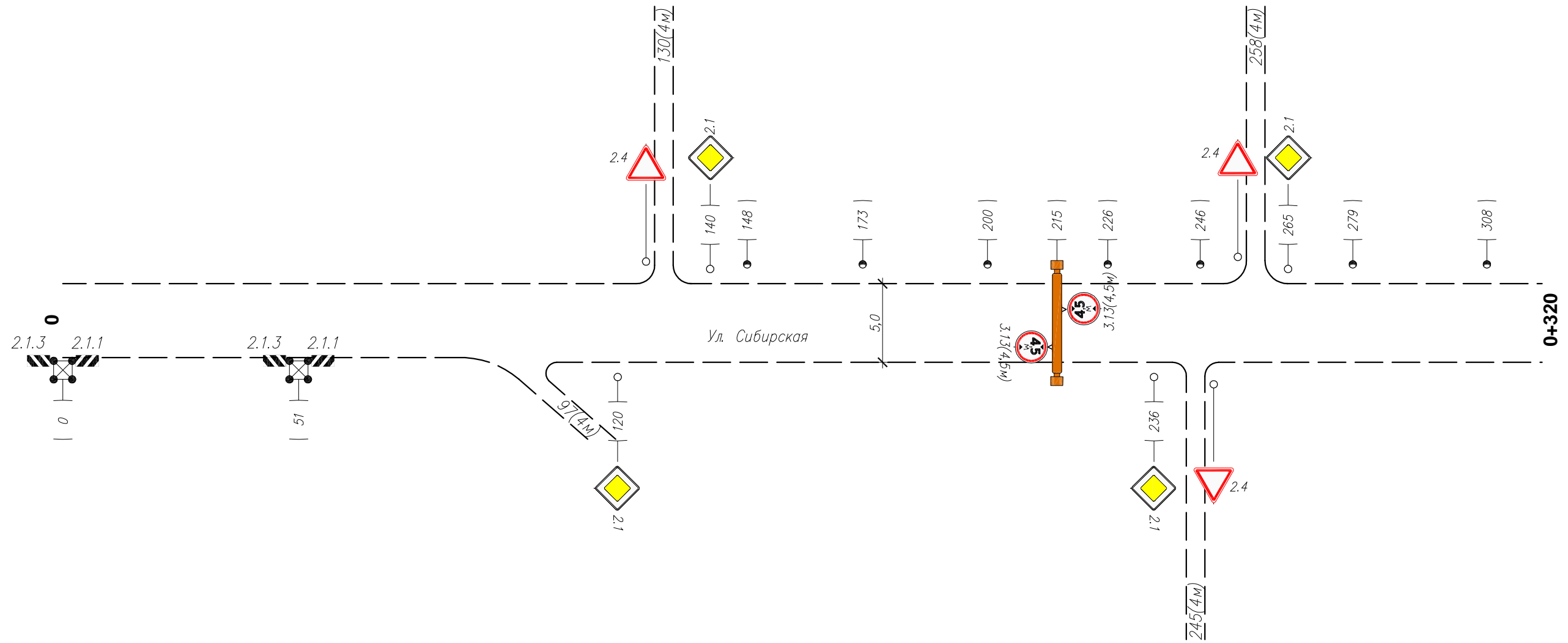


Тротуары слева	
Дорожные ограждения и направл. уст-ва слева	
Дорожные ограждения и направл. уст-ва по осевой	
Горизонтальная дорожная разметка слева	2-я от осевой
	1-я от осевой
Элементы дороги в плане	78 L=52м 130
Элементы дороги в продольном профиле	0/00



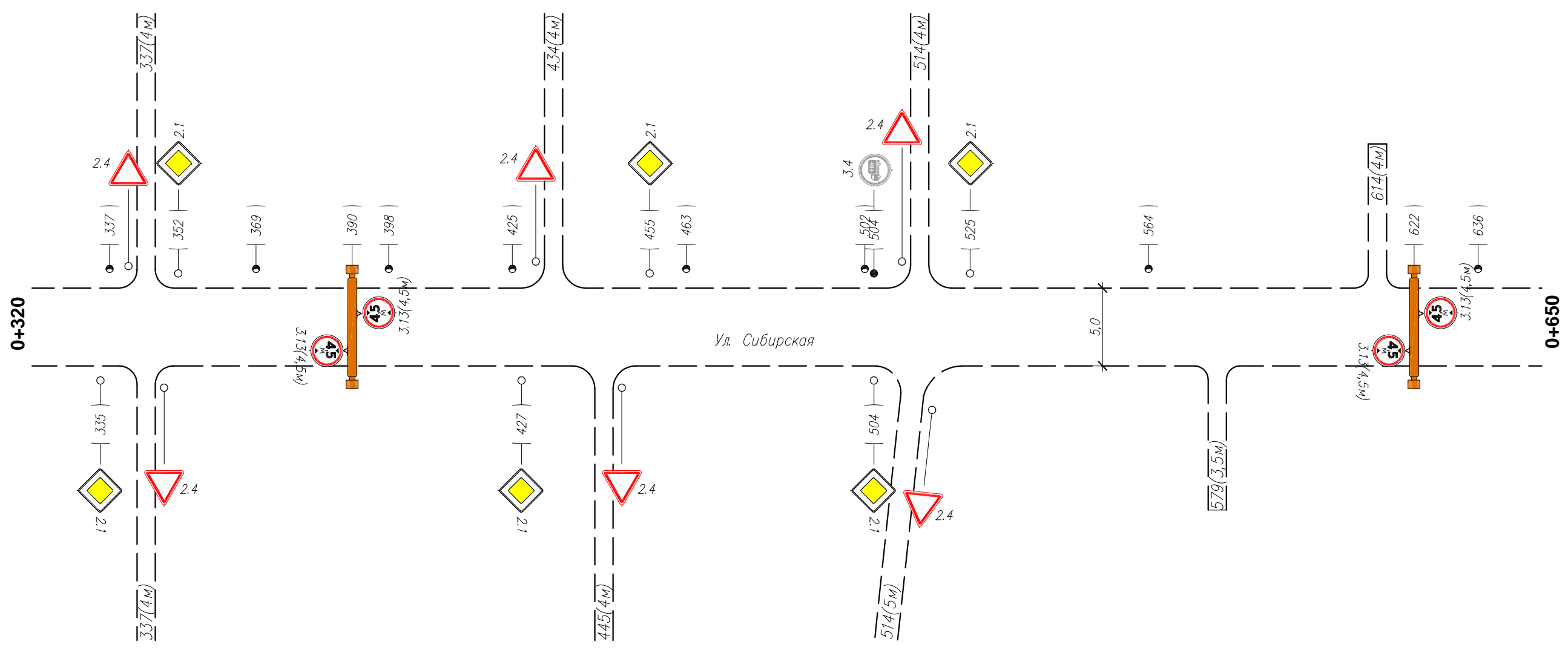
Инв. N подлин. Подпись и дата. Взам инв. N

Горизонтальная дорожная разметка справа	Осевая линия	
	1-я от осевой	
	2-я от осевой	
Дорожные ограждения и направл. уст-ва справа		
Тротуары справа		

Изм.	Кол.уч.	Лист	N док.	Подп.	Дата

0851300000124000178-ОДД  
Ул. Сибирская

Тротуары слева	
Дорожные ограждения и направл. уст-ва слева	
Дорожные ограждения и направл. уст-ва по осевой	
Горизонтальная дорожная разметка слева	2-я от осевой
	1-я от осевой
Элементы дороги в плане	
Элементы дороги в продольном профиле	0/00



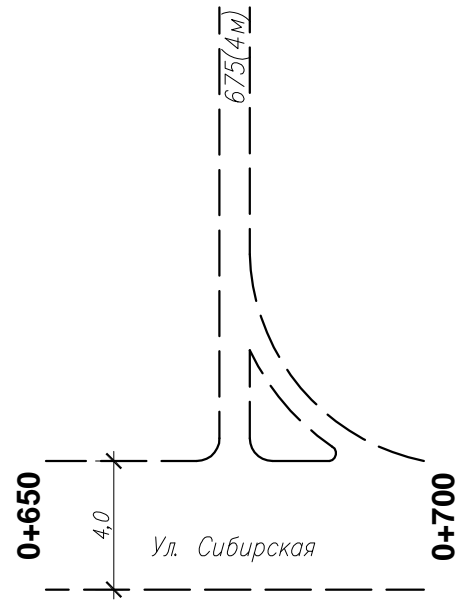
Инв. N подлин. Подпись и дата. Взам инв. N

Горизонтальная дорожная разметка справа	Осевая линия	
	1-я от осевой	
	2-я от осевой	
Дорожные ограждения и направл. уст-ва справа		
Тротуары справа		

Изм.	Кол.уч.	Лист	N док.	Подп.	Дата

0851300000124000178 – ОДД  
Ул. Сибирская

Тротуары слева	
Дорожные ограждения и направл. уст-ва слева	
Дорожные ограждения и направл. уст-ва по осевой	
Горизонтальная дорожная разметка слева	2-я от осевой
	1-я от осевой
Элементы дороги в плане	
Элементы дороги в продольном профиле	0/00



Инв. N подлин. Подпись и дата  
Взам инв. N

Горизонтальная дорожная разметка справа	Осевая линия	
	1-я от осевой	
	2-я от осевой	
Дорожные ограждения и направл. уст-ва справа		
Тротуары справа		

Изм.	Кол.уч.	Лист	N док.	Подп.	Дата
------	---------	------	--------	-------	------

0851300000124000178 – ОДД  
Ул. Сибирская

Ведомость размещения дорожных знаков

№ п/п	Номер знака по ГОСТ Р 52290-2004	Наименование знака	Типоразмер знака	Площадь знаков, м2 (для знаков индивидуального проектирования)	Адрес (км + м)	Установлено/требуется установить	Количество	Месторасположение	
								9	10
1	2	3	4	5	6	7	8	9	10
<b>ЗНАКИ ПРИОРИТЕТА</b>									
1	2.1	Главная дорога	2		0+120	требуется	1		справа
2			2		0+140	требуется	1	слева	
3			2		0+236	требуется	1		справа
4			2		0+265	требуется	1	слева	
5			2		0+335	требуется	1		справа
6			2		0+352	требуется	1	слева	
7			2		0+427	требуется	1		справа
8			2		0+455	требуется	1	слева	
9			2		0+504	требуется	1		справа
10			2		0+525	требуется	1	слева	
11	2.4	Уступите дорогу	2		на примыкании	требуется	1	слева	
12			2		на примыкании	требуется	1	слева	
13			2		на примыкании	требуется	1	слева	
14			2		на примыкании	требуется	1	слева	
15			2		на примыкании	требуется	1	слева	
16			2		на примыкании	требуется	1		справа
17			2		на примыкании	требуется	1		справа
18			2		на примыкании	требуется	1		справа
19			2		на примыкании	требуется	1		справа
		<b>Итого установлено</b>					0		
		<b>Итого требуется</b>					19		
		<b>Итого</b>					19		
<b>ЗАПРЕЩАЮЩИЕ ЗНАКИ</b>									
20	3.13(4,5м)	Ограничение высоты	2		0+622	требуется	1	слева	
21			2		0+622	требуется	1		справа
22	3.4	Движение грузовых автомобилей запрещено	2		0+504	установлен	1	слева	
		<b>Итого установлено</b>					1		
		<b>Итого требуется</b>					2		
		<b>Итого</b>					3		
		<b>Итого установлено</b>					1		
		<b>Итого требуется</b>					21		
		<b>Итого</b>					22		

Ведомость размещения искусственного освещения

№ п/п	Начало участка, км+м	Конец участка, км+м	Объект установки	Количество опор \ светильников	Протяженность, м		Расположение
					Проектируемые в соответствии с нормативными документами, м	Фактически установленные, м	
1	2	3	4	5	6	7	8
<b>Итого</b>				15\15	0	488	
1	0+148	0+636		15\15		488	Слева

Взам инв. N

Подпись и дата

Инв. N подлин.

Изм.	Кол.уч.	Лист	N док	Подп.	Дата
------	---------	------	-------	-------	------

0851300000124000178 – ОДД  
Ул. Сибирская

Лист  
4