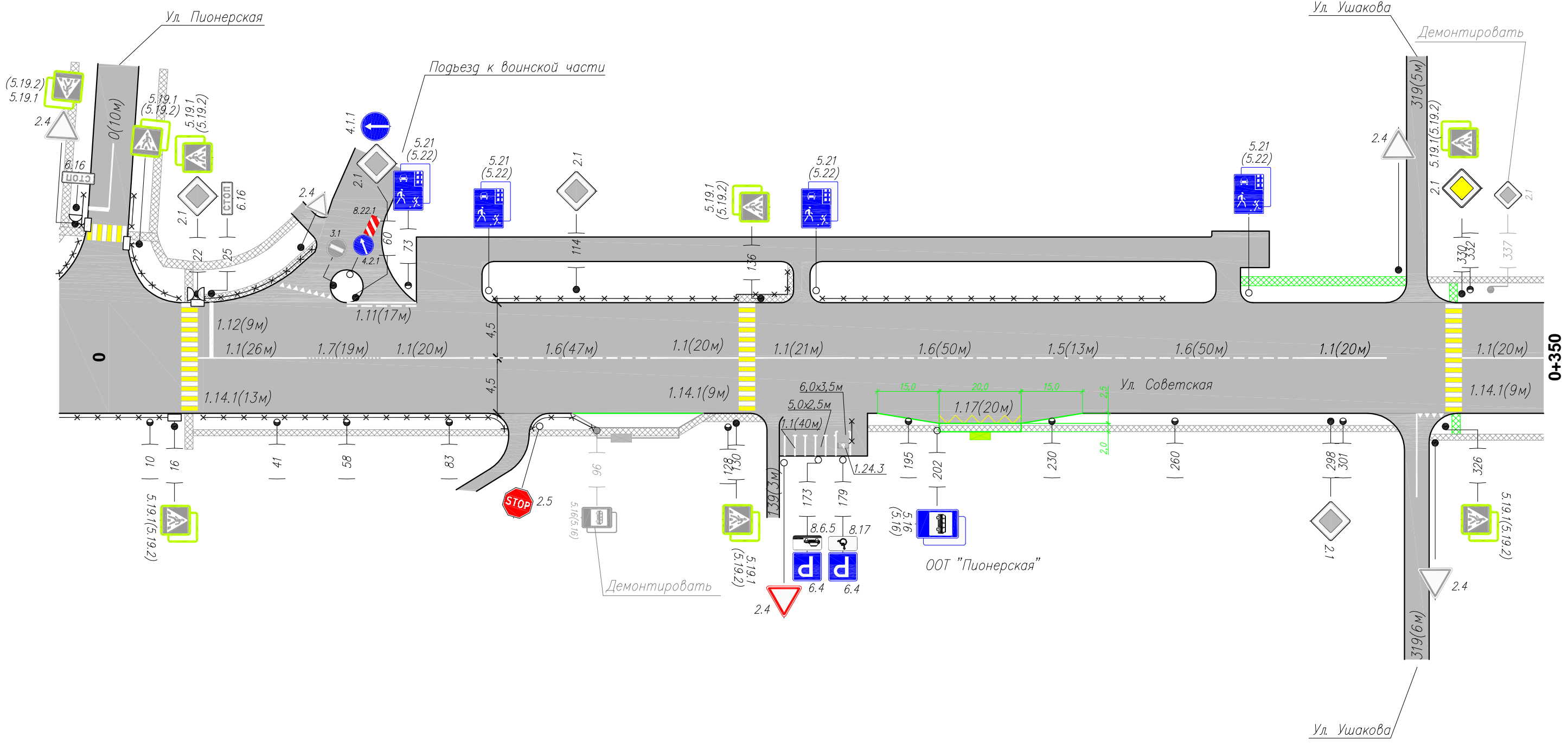


Тротуары слева	5	51	154	167	276	316	321
Дорожные ограждения и направл. уст-ва слева	ПО 6-17	ПО 23-50	ПО 94-166	ПО 174-257			
Дорожные ограждения и направл. уст-ва по осевой							
Горизонтальная дорожная разметка слева	2-я от осевой						
	1-я от осевой						
Элементы дороги в плане							
Элементы дороги в продольном профиле	0/00						



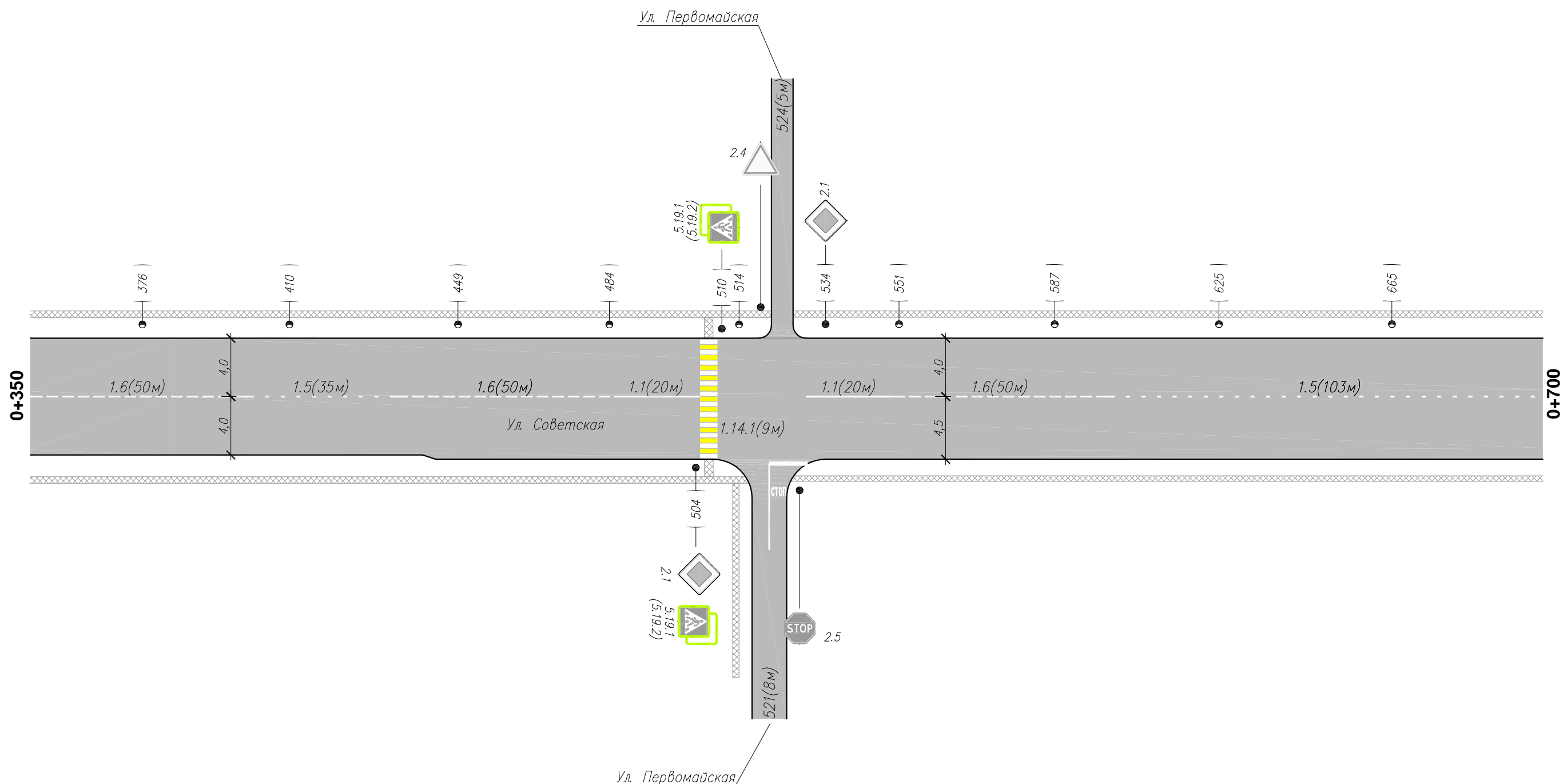
Горизонтальная дорожная разметка справа	Осевая линия	1.1(26м) 22-48	1.7(19м) 48-67	1.1(20м) 67-87	1.6(47м) 87-134	1.1(21м) 158-179	1.6(50м) 179-229	1.5(13м) 229-242	1.6(50м) 242-292	1.1(20м) 292-312	1.1(20м) 330-350	
	1-я от осевой											
	2-я от осевой											
Дорожные ограждения и направл. уст-ва справа	ПО 0-16	ПО 23-96	ПО 103-118									
Тротуары справа	19	97	102	160	185	315	322					

Инв. N подлин. Подпись и дата. Взам инв. N

Изм.	Кол.уч.	Лист	N док.	Подп.	Дата

0851300000124000178- ОДД
Ул. Советская

Тротуары слева	521	526
Дорожные ограждения и направл. уст-ва слева		
Дорожные ограждения и направл. уст-ва по осевой		
Горизонтальная дорожная разметка слева	2-я от осевой	
	1-я от осевой	
Элементы дороги в плане		
Элементы дороги в продольном профиле	0/00	



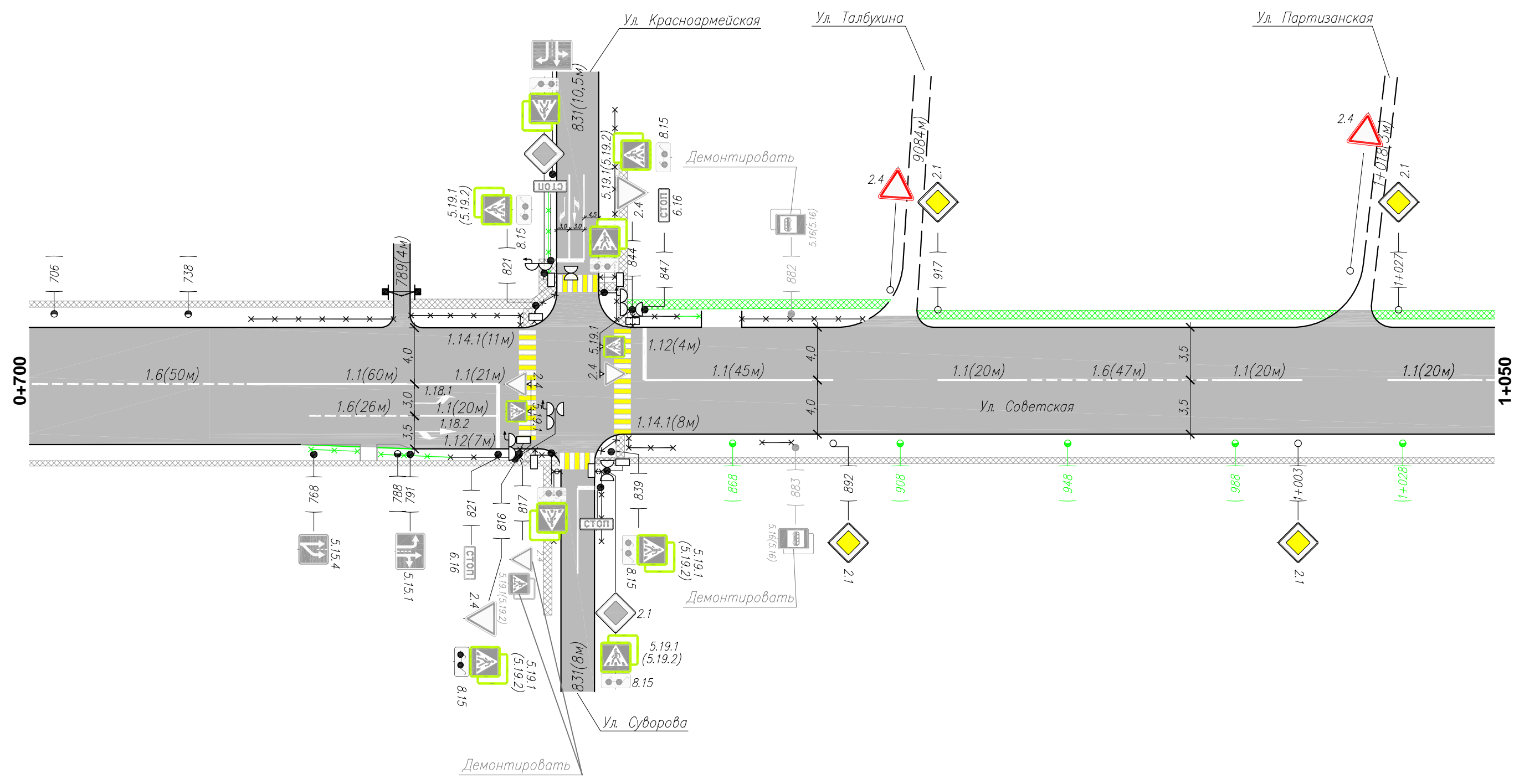
Горизонтальная дорожная разметка справа	Осевая линия	1.6(50м) 350-400	1.5(35м) 400-435	1.6(50м) 435-485	1.1(20м) 485-505	1.1(20м) 529-549	1.6(50м) 549-599	1.5(103м) 599-702
	1-я от осевой							
	2-я от осевой							
Дорожные ограждения и направл. уст-ва справа								
Тротуары справа	517	525						

Инв. N подлин. Подпись и дата. Взам инв. N

Изм.	Кол.уч.	Лист	N док.	Подп.	Дата

0851300000124000178- ОДД
Ул. Советская

Тротуары слева			787	791	826	836	906	912	1013	1020
Дорожные ограждения и направл. уст-ва слева		ПО 753-787		ПО 791-817		ПО 844-855		ПО 870-899		
Дорожные ограждения и направл. уст-ва по осевой								ПО 870-899		
Горизонтальная дорожная разметка слева	2-я от осевой									
	1-я от осевой									
Элементы дороги в плане										
Элементы дороги в продольном профиле	0/00									



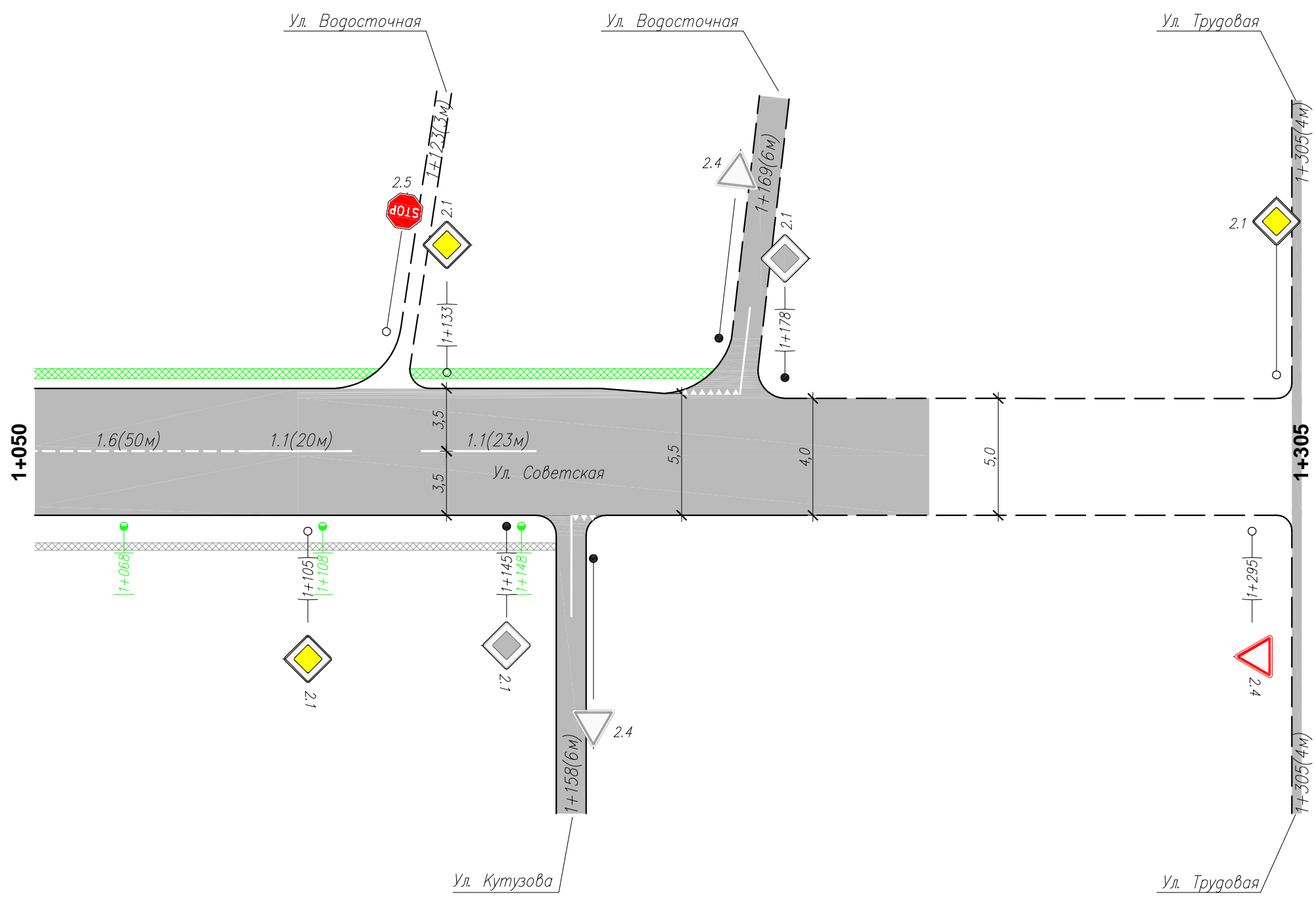
Горизонтальная дорожная разметка справа	Осевая линия		1.1(60м) 752-812		1.1(45м) 847-892	1.1(20м) 917-937	1.6(47м) 937-984	1.1(20м) 984-1004	1.1(20м) 1024-1044
	1-я от осевой	1.6(50м) 702-752	1.6(26м) 767-792	1.1(20м) 792-812					
	2-я от осевой								
Дорожные ограждения и направл. уст-ва справа		ПО 767-778	ПО 784-801	ПО 801-817	ПО 843-854	ПО 875-882			
Тротуары справа				827	835				

Инв. N подлин. Подпись и дата. Взам инв. N

Изм.	Кол.уч.	Лист N	док	Подп.	Дата

0851300000124000178- ОДД
Ул. Советская

Тротуары слева	
Дорожные ограждения и направл. уст-ва слева	
Дорожные ограждения и направл. уст-ва по осевой	
Горизонтальная дорожная разметка слева	2-я от осевой
	1-я от осевой
Элементы дороги в плане	
Элементы дороги в продольном профиле	0/00



Горизонтальная дорожная разметка справа	Осевая линия	1.6(50м) 1044-1094	1.1(20м) 1094-1114	1.1(23м) 1128-1151	
	1-я от осевой				
	2-я от осевой				
Дорожные ограждения и направл. уст-ва справа					
Тротуары справа			1155		

Инв. N подлин. Подпись и дата. Взам инв. N

Изм.	Кол.уч.	Лист	N док.	Подп.	Дата

0851300000124000178- ОДД
Ул. Советская

Сводная ведомость объемов горизонтальной дорожной разметки

№ км	1.1	1.5	1.6	1.7	1.12	1.14.1	1.17	1.18.2	Площадь на км, м2
	п.м.	п.м.	п.м.	п.м.	п.м.	м.п.	п.м.	шт.	
Ширина, м	0,1	0,1	0,1	0,1	0,4	4	0,1	1	
Коэф. Прив.	1	0,25	0,75	0,5	1	0,8	1,75	1,21	
1	393	151	420	19	20	50	20	1	248,24
2	83	0	50	0	0	0	0	0	12,05
Итого:	476,00	151,00	470,00	19,00	20,00	50,00	20,00	1,00	
линейные км	0,476	0,151	0,470	0,019	0,020	0,050	0,020	0,001	
приведенный км	0,476	0,038	0,353	0,010	0,020	0,040	0,035	0,001	Всего, м2:
Площадь, м2	47,60	3,78	35,25	0,95	8,00	160,00	3,50	1,21	260,29
Площадь желтой краски, м2	0,00	0,00	0,00	0,00	0,00	80,00	3,50	0,00	83,50
Площадь белой краски, м2	47,60	3,78	35,25	0,95	8,00	80,00	0,00	1,21	176,79

Ведомость размещения дорожных знаков

№ п/п	Номер знака по ГОСТ Р 52290-2004	Наименование знака	Типоразмер знака	Площадь знаков, м2 (для знаков индивидуального проектирования)	Адрес (км + м)	Установлено/требуется установить	Количество	Месторасположение	
								9	10
1	2	3	4	5	6	7	8	9	10
ЗНАКИ ПРИОРИТЕТА									
1	2.1	Главная дорога	2		0+022	установлен	1	слева	
2			2		0+114	установлен	1	слева	
3			2		0+298	установлен	1		справа
4			2		0+330	требуется	1	слева	
5			2		0+504	установлен	1		справа
6			2		0+534	установлен	1	слева	
7			2		0+892	требуется	1		справа
8			2		0+917	требуется	1	слева	
9			2		1+003	требуется	1		справа
10			2		1+027	требуется	1	слева	
11			2		1+105	требуется	1		справа
12			2		1+133	требуется	1	слева	
13			2		1+145	установлен	1		справа
14			2		1+178	установлен	1	слева	
15	2.4	Уступите дорогу	2		0+816	установлен	1		справа
16			2		0+844	установлен	1	слева	
17			2		1+295	требуется	1		справа
18			2		на примыкании	установлен	1	слева	
19			2		на примыкании	требуется	1		справа
20	2.5	Движение без остановки запрещено	2		на примыкании	требуется	1		справа
		Итого установлено					10		
		Итого требуется					10		
		Итого					20		

Взам инв. N

Подпись и дата

Инв. N подлин.

Изм.	Кол.уч.	Лист	N док.	Погн.	Дата
------	---------	------	--------	-------	------

0851300000124000178 – ОДД
Ул. Советская

Лист
5

Ведомость размещения дорожных знаков

№ п/п	Номер знака по ГОСТ Р 52290-2004	Наименование знака	Типоразмер знака	Площадь знаков, м2 (для знаков индивидуального проектирования)	Адрес (км + м)	Установлено/требуется установить	Количество	Месторасположение	
1	2	3	4	5	6	7	8	9	10
		ЗАПРЕЩАЮЩИЕ ЗНАКИ							
21	3.1	Въезд запрещен	2		на примыкании	установлен	1	слева	
		Итого установлено					1		
		Итого требуется					0		
		Итого					1		
		ПРЕДПИСЫВАЮЩИЕ ЗНАКИ							
22	4.2.1	Объезд препятствия справа	2		на примыкании	требуется	1	слева	
		Итого установлено					0		
		Итого требуется					1		
		Итого					1		
		ЗНАКИ ОСОБЫХ ПРЕДПИСАНИЙ							
23	5.15.1	Направление движения по полосам	2		0+791	установлен	1		справа
24	5.15.4	Начало полосы	2		0+768	установлен	1		справа
25	5.16	Место остановки автобуса и (или) троллейб	2		0+202	требуется	1		справа
26			2		0+202	требуется	1		справа
27	5.19.1	Пешеходный переход	2		0+016	установлен	1		справа
28			2		0+022	установлен	1	слева	
29			2		0+130	установлен	1		справа
30			2		0+136	установлен	1	слева	
31			2		0+326	установлен	1		справа
32			2		0+330	установлен	1	слева	
33			2		0+504	установлен	1		справа
34			2		0+510	установлен	1	слева	
35			2		0+816	установлен	1		справа
36			2		0+821	установлен	1	слева	
37			2		0+839	установлен	1		справа
38			2		0+844	установлен	1	слева	
39	5.19.2	Пешеходный переход	2		0+016	установлен	1		справа
40			2		0+022	установлен	1	слева	
41			2		0+130	установлен	1		справа
42			2		0+136	установлен	1	слева	
43			2		0+326	установлен	1		справа
44			2		0+330	установлен	1	слева	
45			2		0+504	установлен	1		справа
46			2		0+510	установлен	1	слева	
47			2		0+816	установлен	1		справа
48			2		0+821	установлен	1	слева	
49			2		0+839	установлен	1		справа
50			2		0+844	установлен	1	слева	
51	5.21	Жилая зона	2		0+073	требуется	1	слева	
52			2		на примыкании	требуется	1	слева	
53			2		на примыкании	требуется	1	слева	
54			2		на примыкании	требуется	1	слева	
55	5.22	Конец жилой зоны	2		0+073	требуется	1	слева	
56			2		на примыкании	требуется	1	слева	
57			2		на примыкании	требуется	1	слева	

Взам инв. N

Подпись и дата

Инв. N подлин.

Изм.	Кол.уч.	Лист	N док	Погн.	Дата
------	---------	------	-------	-------	------

0851300000124000178- ОДД
Ул. Советская

Лист
6

Ведомость размещения дорожных знаков

№ п/п	Номер знака по ГОСТ Р 52290-2004	Наименование знака	Типоразмер знака	Площадь знаков, м2 (для знаков индивидуального проектирования)	Адрес (км + м)	Установлено/требуется установить	Количество	Месторасположение	
1	2	3	4	5	6	7	8	9	10
58			2		на примыкании	требуется	1	слева	
		Итого установлено					26		
		Итого требуется					10		
		Итого					36		
		ИНФОРМАЦИОННЫЕ ЗНАКИ							
59	6.16	Стоп-линия	2		0+025	установлен	1	слева	
60			2		0+821	установлен	1		справа
61			2		0+847	установлен	1	слева	
62	6.4	Парковка	2		0+173	требуется	1		справа
63			2		0+179	требуется	1		справа
		Итого установлено					3		
		Итого требуется					2		
		Итого					5		
		ЗНАКИ ДОПОЛНИТЕЛЬНОЙ ИНФОРМАЦИИ (ТАБЛИЧКИ)							
64	8.15	Слепые пешеходы	2		0+816	требуется	1		справа
65			2		0+821	установлен	1	слева	
66			2		0+839	установлен	1		справа
67	8.17	Инвалиды	2		0+179	требуется	1		справа
68	8.22.1	Препятствие	2		на примыкании	требуется	1	слева	
69	8.6.5	Способ постановки транспортного средства	2		0+173	требуется	1		справа
		Итого установлено					2		
		Итого требуется					4		
		Итого					6		
		Итого установлено					42		
		Итого требуется					27		
		Итого					69		

Инв. N подлин. Подпись и дата. Взам инв. N

Изм.	Кол.уч.	Лист	N док.	Подп.	Дата
------	---------	------	--------	-------	------

0851300000124000178 – ОДД
Ул. Советская

Ведомость размещения искусственного освещения

№ п/п	Начало участка, км+м	Конец участка, км+м	Объект установки	Количество опор \ светильников	Протяженность, м		Расположение
					Проектируемые в соответствии с нормативными документами, м	Фактически установленные, м	
1	2	3	4	5	6	7	8
Итого				30\30	280	697	
1	0+010	0+301		9\9		291	Справа
2	0+332	0+738		12\12		406	Слева
3	0+788	0+788		1\1		0	Справа
4	0+868	1+148		8\8	280		Справа

Ведомость размещения пешеходных дорожек (тротуаров)

№ п/п	Начало участка, км+м	Конец участка, км+м	Расположение	Объект установки	Протяженность, м	
					Проектируемые в соответствии с нормативными документами, м	Фактически установленные, м
1	2	3	4	5	6	7
Итого					372	1638
1	0+005	0+051	Слева			46
2	0+019	0+097	Справа			78
3	0+102	0+160	Справа			58
4	0+154	0+167	Слева			13
5	0+185	0+315	Справа			130
6	0+276	0+316	Слева		40	
7	0+321	0+521	Слева			200
8	0+322	0+517	Справа			195
9	0+525	0+827	Справа			302
10	0+526	0+787	Слева			261
11	0+791	0+826	Слева			35
12	0+835	1+155	Справа			320
13	0+836	0+906	Слева		70	
14	0+912	1+013	Слева		101	
15	1+020	1+120	Слева		100	
16	1+126	1+187	Слева		61	

Взам инв. N

Подпись и дата

Инв. N подлин.

Изм.	Кол.уч.	Лист	N док	Подп.	Дата
------	---------	------	-------	-------	------

0851300000124000178 – ОДД
Ул. Советская

Лист
8

Ведомость размещения пешеходных ограждений

№ п/п	Начало участка, км+м	Конец участка, км+м	Протяженность, м		Дата установки, г	Расположение	Тип	Высота, м	Материал	Зона расположения
			Проектируемые в соответствии с нормативными документами, м	Фактически установленные, м						
1	2	3	4	5	6	7	8	9	10	11
Итого			28	431						
1	0+000	0+016		16		Справа				
2	0+006	0+017		11		Слева				
3	0+023	0+050		27		Слева				
4	0+023	0+096		73		Справа				
5	0+094	0+166		72		Слева				
6	0+103	0+118		15		Справа				
7	0+174	0+257		83		Слева				
8	0+753	0+787		34		Слева				
9	0+767	0+778	11			Справа				
10	0+784	0+801	17			Справа				
11	0+791	0+817		26		Слева				
12	0+801	0+817		16		Справа				
13	0+843	0+854		11		Справа				
14	0+844	0+855		11		Слева				
15	0+870	0+899		29		Слева				
16	0+875	0+882		7		Справа				

Инв. N подлин. Подпись и дата. Взам инв. N

Изм.	Кол.уч.	Лист	N док.	Подп.	Дата

0851300000124000178 – ОДД
Ул. Советская