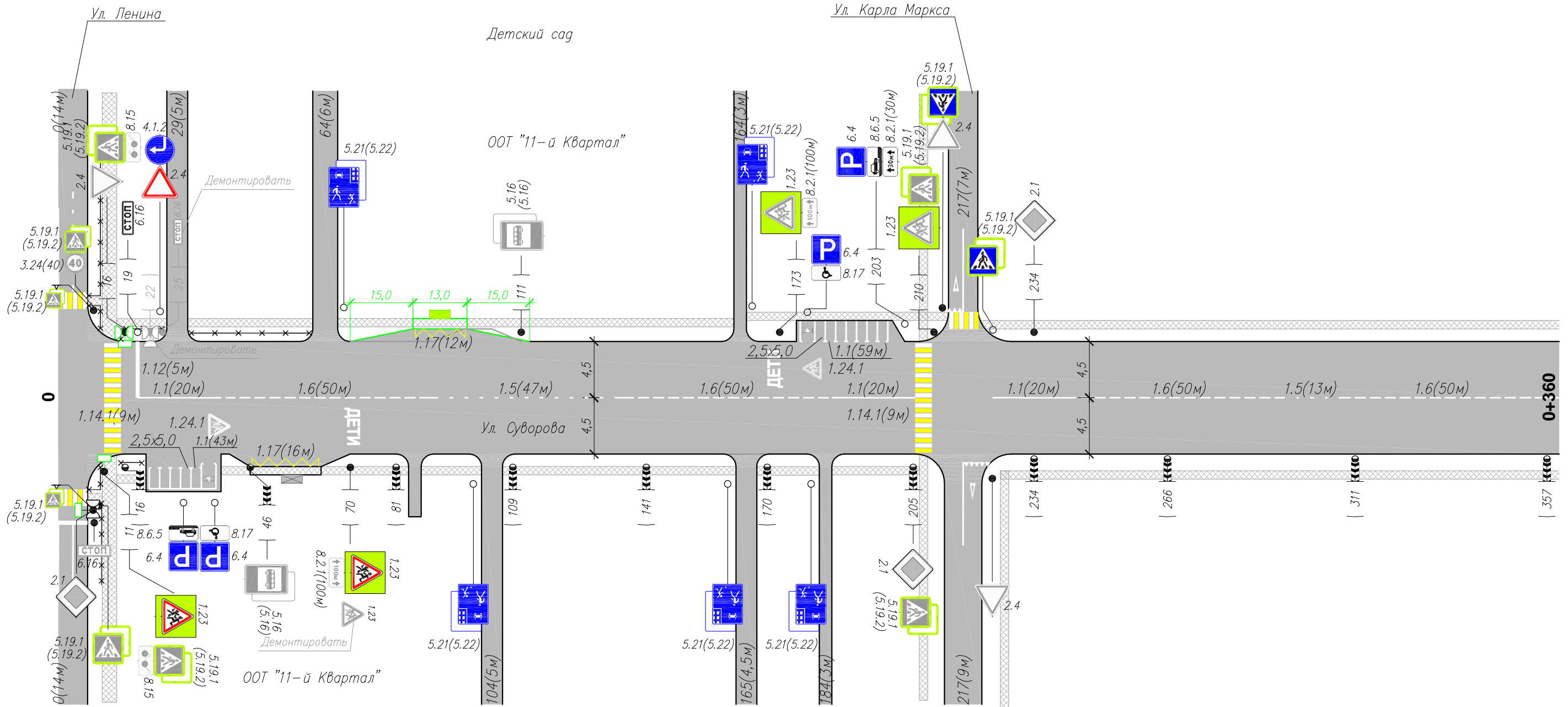


Тротуары слева	6	26	31	61	67	162	165	214	220
Дорожные ограждения и направл. уст-ва слева	ПО 15-25		ПО 32-60						
Дорожные ограждения и направл. уст-ва по осевой									
Горизонтальная дорожная разметка слева	2-я от осевой								
	1-я от осевой	1.11(15м) 97-112	1.1(13м) 112-125	1.11(15м) 125-140					
Элементы дороги в плане									
Элементы дороги в продольном профиле	0/00								



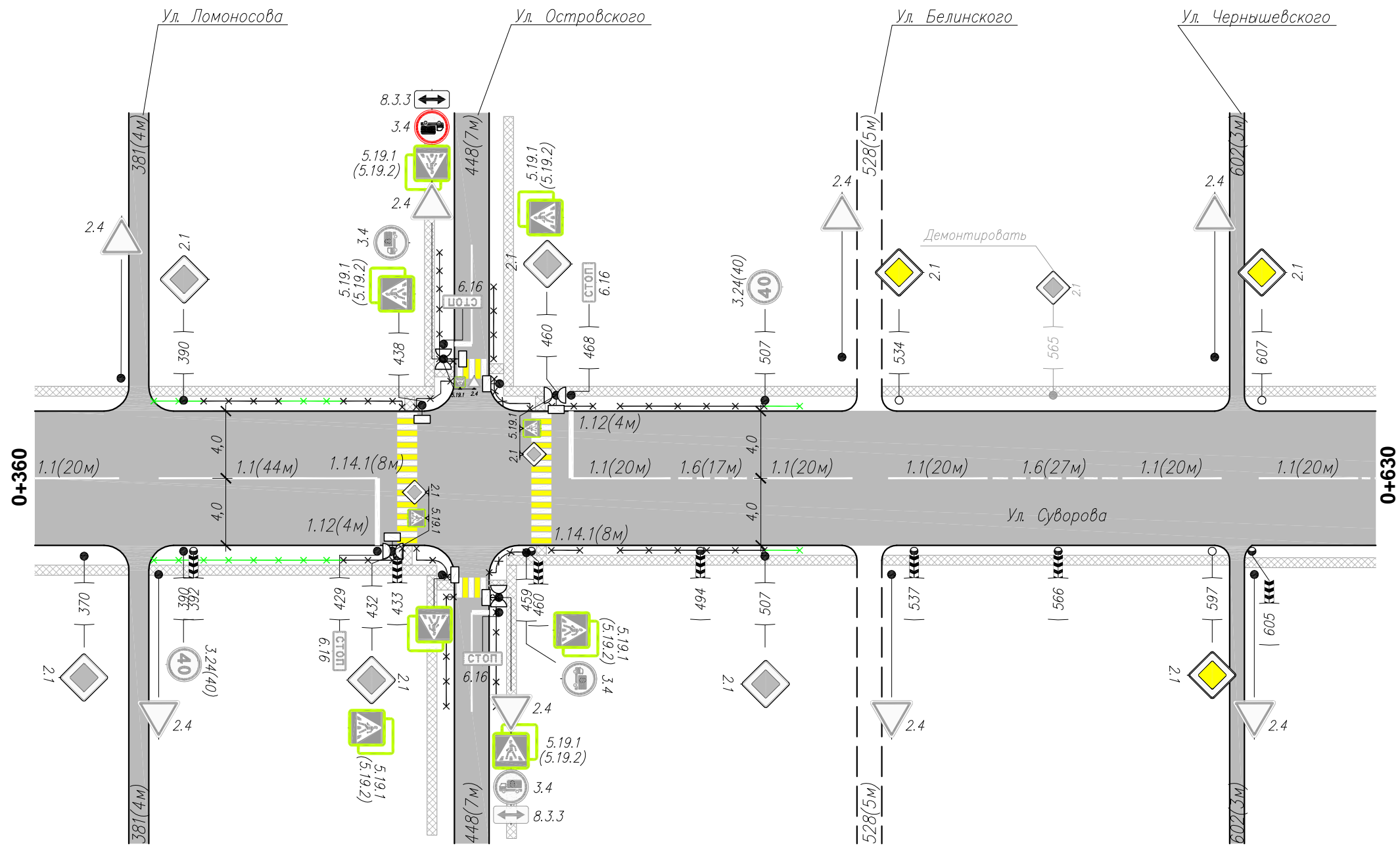
Горизонтальная дорожная разметка справа	Осевая линия	1.1(20м) 19-39	1.6(50м) 39-89	1.5(47м) 89-136	1.6(50м) 136-186	1.1(20м) 186-206	1.1(20м) 224-244	1.6(50м) 244-294	1.5(13м) 294-307	1.6(50м) 307-357			
	1-я от осевой												
	2-я от осевой												
Дорожные ограждения и направл. уст-ва справа	ПО 15-20												
Тротуары справа	6	21	21	84	87	101	106	162	168	182	186	212	222

Инв. N подлин. / Подпись и дата / Взам инв. N

Изм.	Кол.уч.	Лист N	док	Подп.	Дата

049-ОДД
Ул. Суворова

Тротуары слева	379	383		444	452		526	530		600	604
Дорожные ограждения и направл. уст-ва слева	ПО 384-394		ПО 394-409	ПО 409-422	ПО 422-434		ПО 464-472	ПО 478-507	ПО 507-514		
Дорожные ограждения и направл. уст-ва по осевой											
Горизонтальная дорожная разметка слева	2-я от осевой										
	1-я от осевой										
Элементы дороги в плане											
Элементы дороги в продольном профиле	0/00										



Горизонтальная дорожная разметка справа	Осевая линия	1.1(20м) 357-377		1.1(44м) 385-429		1.1(20м) 468-488	1.6(17м) 488-505	1.1(20м) 505-525	1.1(20м) 532-552	1.6(27м) 552-579	1.1(20м) 579-599	1.1(20м) 606-626
	1-я от осевой											
	2-я от осевой											
Дорожные ограждения и направл. уст-ва справа		ПО 384-422		ПО 422-434		ПО 464-470	ПО 478-507	ПО 507-514				
Тротуары справа	379	383		444	452		526	530		600	604	

Взам инв. N

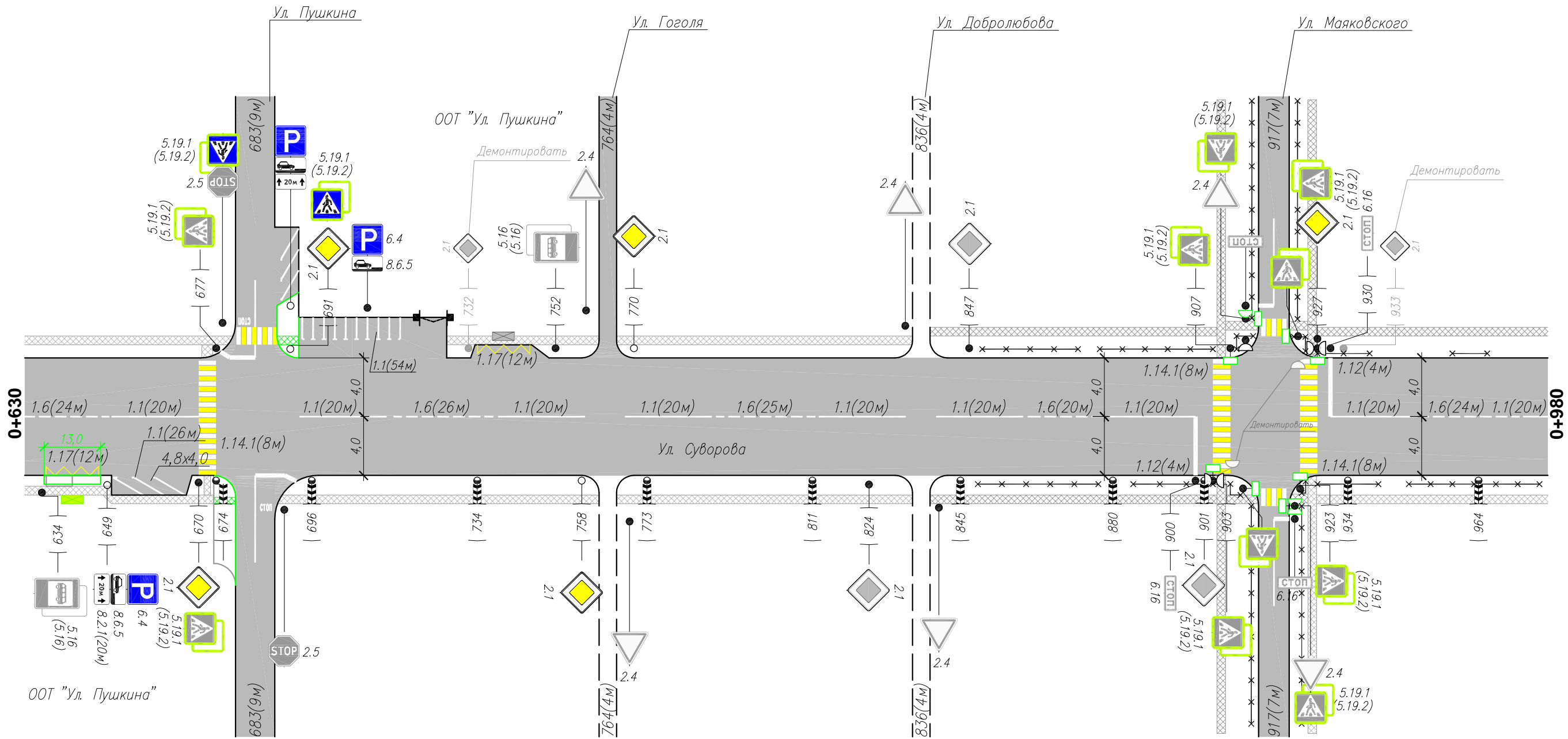
Подпись и дата

Инв. N подлин.

Изм.	Кол.уч.	Лист N док.	Подп.	Дата

049-ОДД
Ул. Суворова

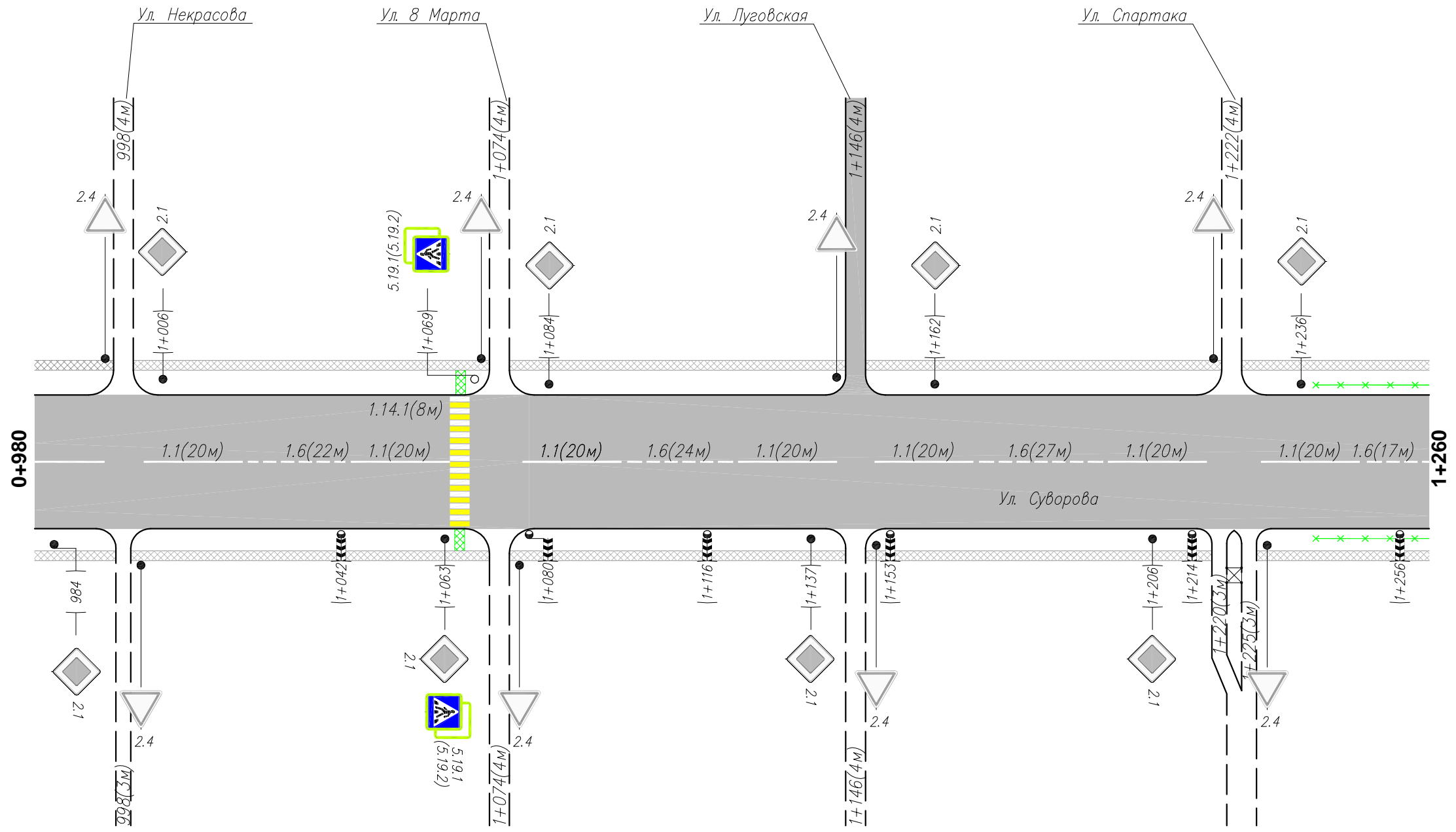
Тротуары слева	678	688	693	727	762	766	834	838	913	920
Дорожные ограждения и направл. уст-ва слева	ПО 850-872		ПО 877-903		ПО 927-939		ПО 958-966			
Дорожные ограждения и направл. уст-ва по осевой										
Горизонтальная дорожная разметка слева	2-я от осевой									
	1-я от осевой									
Элементы дороги в плане										
Элементы дороги в продольном профиле	0/00									



Инв. N подлин.
 Подпись и дата
 Взам инв. N

Горизонтальная дорожная разметка справа	Осевая линия	1.6(24м) 626-650	1.1(20м) 650-670	1.1(20м) 693-713	1.6(26м) 713-739	1.1(20м) 739-759	1.1(20м) 768-788	1.6(25м) 788-812	1.1(20м) 812-832	1.1(20м) 839-859	1.6(20м) 859-879	1.1(20м) 879-899	1.1(20м) 930-950	1.6(24м) 950-974
	1-я от осевой													
	2-я от осевой													
Дорожные ограждения и направл. уст-ва справа	ПО 849-877		ПО 885-903		ПО 927-941		ПО 948-978							
Тротуары справа	673	678	688	762	766	834	838	914	920					

Тротуары слева	996	1000	1072	1076	1144	1148	1220	1224
Дорожные ограждения и направл. уст-ва слева								
Дорожные ограждения и направл. уст-ва по осевой								
Горизонтальная дорожная разметка слева	2-я от осевой							
	1-я от осевой	1049-1069						
Элементы дороги в плане								
Элементы дороги в продольном профиле	0							



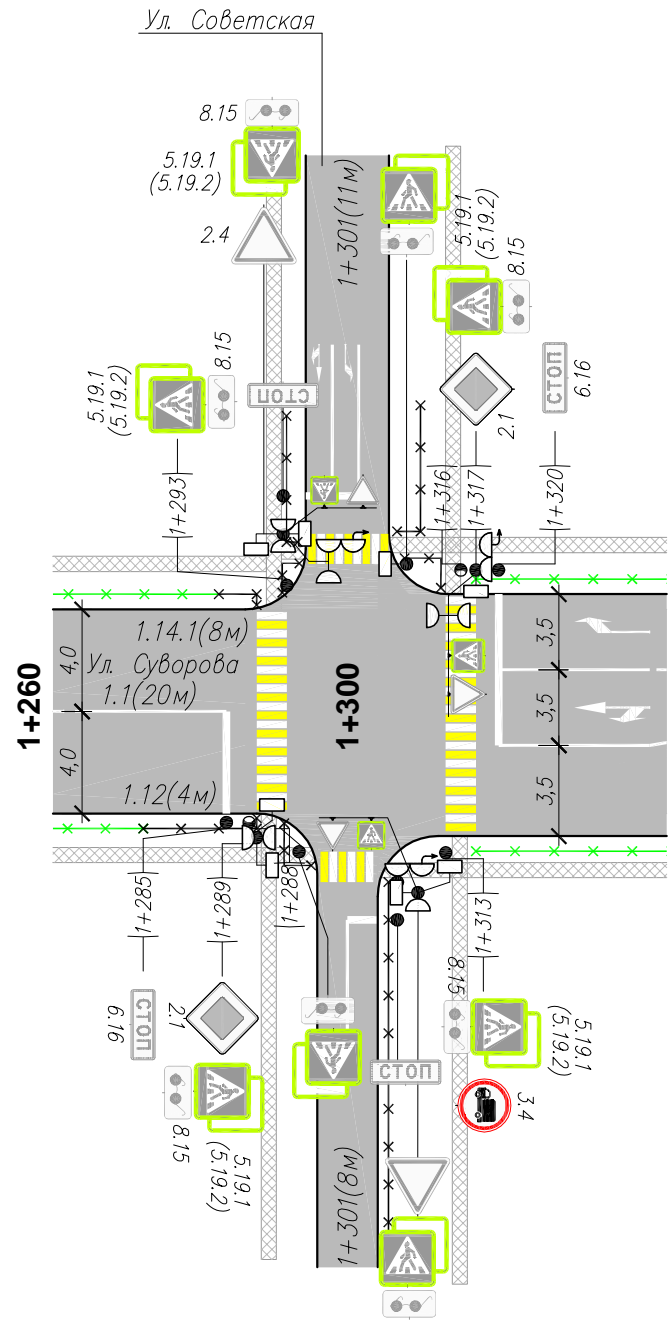
Горизонтальная дорожная разметка справа	Осевая линия	1.1(20м) 974-994	1.1(20м) 1002-1022	1.6(22м) 1022-1044	1.1(20м) 1044-1064	1.1(20м) 1079-1099	1.6(24м) 1099-1122	1.1(20м) 1122-1142	1.1(20м) 1150-1170	1.6(27м) 1170-1197	1.1(20м) 1197-1217	1.1(20м) 1228-1248	1.6(17м) 1248-1265
	1-я от осевой												
	2-я от осевой												
Дорожные ограждения и направл. уст-ва справа													
Тротуары справа	996	1000	1072	1076	1144	1148	1218	1227	ПО 1239-12				

Инв. N подлин. Подпись и дата. Взам инв. N

Изм.	Кол.уч.	Лист	N док.	Подп.	Дата

049-ОДД
Ул. Суворова

Тротуары слева	1296			
Дорожные ограждения и направл. уст-ва слева	ПО 1239-1284	ПО 1284-1289	ПО 1308-1314	ПО 1318-1
Дорожные ограждения и направл. уст-ва по осевой				
Горизонтальная дорожная разметка слева	2-я от осевой			
	1-я от осевой			
Элементы дороги в плане				
Элементы дороги в продольном профиле	0/00			



Горизонтальная дорожная разметка справа	Осевая линия	1.1(20м)			
	1-я от осевой	1265-1285			
	2-я от осевой				
Дорожные ограждения и направл. уст-ва справа	74	ПО 1274-1289	ПО 1308-1314	ПО 1318-1	
Тротуары справа	1297				

Инв. N подлин. Подпись и дата. Взам инв. N

Изм.	Кол.уч.	Лист	N док.	Подп.	Дата

049-ОДД
Ул. Суворова

Сводная ведомость объемов горизонтальной дорожной разметки

№ км	1.1	1.5	1.6	1.12	1.14.1	1.17	1.24.1	1.24.3	Площадь на км, м2
	п.м.	п.м.	п.м.	п.м.	м.п.	п.м.	шт.	п.м.	
Ширина, м	0,1	0,1	0,1	0,4	4	0,1	1,6	1	
Коэф. Прив.	1	0,25	0,75	1	0,8	1,75	0,313	0,69	
1	586	60	363	21	58	40	2	2	290,71
2	180	0	90	4	16	0	0	0	77,55
Итого:	766,00	60,00	453,00	25,00	74,00	40,00	2,00	2,00	
линейные км	0,766	0,060	0,453	0,025	0,074	0,040	0,002	0,002	
приведенный км	0,766	0,015	0,340	0,025	0,059	0,070	0,001	0,001	Всего, м2:
Площадь, м2	76,60	1,50	33,98	10,00	236,80	7,00	1,00	1,38	368,26
Площадь желтой краски, м2	0,00	0,00	0,00	0,00	118,40	7,00	0,00	0,00	125,40
Площадь белой краски, м2	76,60	1,50	33,98	10,00	118,40	0,00	1,00	1,38	242,86

Инв. N подлин.	
Подпись и дата	
Взам инв. N	

Изм.	Кол.уч.	Лист	N док	Подп.	Дата

049-ОДД
Ул. Суворова

Ведомость размещения дорожных знаков

№ п/п	Номер знака по ГОСТ Р 52290-2004	Наименование знака	Типоразмер знака	Площадь знаков, м2 (для знаков индивидуального проектирования)	Адрес (км + м)	Установлено/требуется установить	Количество	Месторасположение	
1	2	3	4	5	6	7	8	9	10
		ПРЕДУПРЕЖДАЮЩИЕ ЗНАКИ							
1	1.23	Дети	2		0+011	требуется	1		справа
2			2		0+070	требуется	1		справа
3			2		0+173	установлен	1	слева	
4			2		0+210	установлен	1	слева	
		Итого установлено					2		
		Итого требуется					2		
		Итого					4		
		ЗНАКИ ПРИОРИТЕТА							
5	2.1	Главная дорога	2		0+205	установлен	1		справа
6			2		0+234	установлен	1	слева	
7			2		0+370	установлен	1		справа
8			2		0+390	установлен	1	слева	
9			2		0+429	установлен	1		справа
10			2		0+460	установлен	1	слева	
11			2		0+507	установлен	1		справа
12			2		0+534	требуется	1	слева	
13			2		0+597	требуется	1		справа
14			2		0+607	требуется	1	слева	
15			2		0+670	требуется	1		справа
16			2		0+691	требуется	1	слева	
17			2		0+758	требуется	1		справа
18			2		0+770	требуется	1	слева	
19			2		0+824	установлен	1		справа
20			2		0+847	установлен	1	слева	
21			2		0+901	установлен	1		справа
22			2		0+927	требуется	1	слева	
23			2		0+984	установлен	1		справа
24			2		1+006	установлен	1	слева	
25			2		1+063	установлен	1		справа
26			2		1+084	установлен	1	слева	
27			2		1+137	установлен	1		справа
28			2		1+162	установлен	1	слева	
29			2		1+206	установлен	1		справа
30			2		1+236	установлен	1	слева	
31			2		1+289	установлен	1		справа
32			2		1+317	установлен	1	слева	
33	2.4	Уступите дорогу	2		0+016	установлен	1	слева	
34			2		на примыкании	требуется	1	слева	
35			2		на примыкании	установлен	1		справа
36			2		на примыкании	установлен	1		справа
37			2		на примыкании	установлен	1		справа
		Итого установлено					24		
		Итого требуется					9		
		Итого					33		

Взам инв. N

Подпись и дата

Инв. N подлин.

Изм.	Кол.уч.	Лист	N док	Подп.	Дата
------	---------	------	-------	-------	------

049-ОДД
Ул. Суворова

Лист
7

Ведомость размещения дорожных знаков

№ п/п	Номер знака по ГОСТ Р 52290-2004	Наименование знака	Типоразмер знака	Площадь знаков, м2 (для знаков индивидуального проектирования)	Адрес (км + м)	Установлено/требуется установить	Количество	Месторасположение	
1	2	3	4	5	6	7	8	9	10
		ЗАПРЕЩАЮЩИЕ ЗНАКИ							
38	3.24(40)	Ограничение максимальной скорости 40 км/ч	2		0+390	установлен	1		справа
39			2		0+507	установлен	1	слева	
40	3.4	Движение грузовых автомобилей запрещено	2		0+438	установлен	1	слева	
41			2		0+459	установлен	1		справа
42			2		1+313	требуется	1		справа
		Итого установлено					4		
		Итого требуется					1		
		Итого					5		
		ПРЕДПИСЫВАЮЩИЕ ЗНАКИ							
43	4.1.2	Движение направо	2		на примыкании	требуется	1	слева	
		Итого установлено					0		
		Итого требуется					1		
		Итого					1		
		ЗНАКИ ОСОБЫХ ПРЕДПИСАНИЙ							
44	5.16	Место остановки автобуса и (или) троллейбуса	2		0+046	установлен	1		справа
45			2		0+046	установлен	1		справа
46			2		0+111	установлен	1	слева	
47			2		0+111	установлен	1	слева	
48			2		0+634	установлен	1		справа
49			2		0+634	установлен	1		справа
50			2		0+752	установлен	1	слева	
51			2		0+752	установлен	1	слева	
52	5.19.1	Пешеходный переход	2		0+011	установлен	1		справа
53			2		0+016	установлен	1	слева	
54			2		0+205	установлен	1		справа
55			2		0+210	установлен	1	слева	
56			2		0+429	установлен	1		справа
57			2		0+438	установлен	1	слева	
58			2		0+459	установлен	1		справа
59			2		0+460	установлен	1	слева	
60			2		0+670	установлен	1		справа
61			2		0+677	установлен	1	слева	
62			2		0+903	установлен	1		справа
63			2		0+907	установлен	1	слева	
64			2		0+923	установлен	1		справа
65			2		0+927	установлен	1	слева	
66			2		1+063	требуется	1		справа
67			2		1+069	требуется	1	слева	
68			2		1+289	установлен	1		справа
69			2		1+293	установлен	1	слева	
70			2		1+313	установлен	1		справа
71			2		1+317	установлен	1	слева	
72	5.19.2	Пешеходный переход	2		0+011	установлен	1		справа
73			2		0+016	установлен	1	слева	
74			2		0+205	установлен	1		справа
75			2		0+210	установлен	1	слева	
76			2		0+429	установлен	1		справа
77			2		0+438	установлен	1	слева	

Взам инв. N

Подпись и дата

Инв. N подлин.

Изм.	Кол.уч.	Лист	N док	Погн.	Дата
------	---------	------	-------	-------	------

049-ОДД
Ул. Суворова

Лист
8

Ведомость размещения дорожных знаков

№ п/п	Номер знака по ГОСТ Р 52290-2004	Наименование знака	Типоразмер знака	Площадь знаков, м2 (для знаков индивидуального проектирования)	Адрес (км + м)	Установлено/требуется установить	Количество	Месторасположение	
1	2	3	4	5	6	7	8	9	10
78			2		0+459	установлен	1		справа
79			2		0+460	установлен	1	слева	
80			2		0+670	установлен	1		справа
81			2		0+677	установлен	1	слева	
82			2		0+903	установлен	1		справа
83			2		0+907	установлен	1	слева	
84			2		0+923	установлен	1		справа
85			2		0+927	установлен	1	слева	
86			2		1+063	требуется	1		справа
87			2		1+069	требуется	1	слева	
88			2		1+289	установлен	1		справа
89			2		1+293	установлен	1	слева	
90			2		1+313	установлен	1		справа
91			2		1+317	установлен	1	слева	
92	5.21	Жилая зона	2		на примыкании	требуется	1	слева	
93			2		на примыкании	требуется	1	слева	
94			2		на примыкании	требуется	1		справа
95			2		на примыкании	требуется	1		справа
96			2		на примыкании	требуется	1		справа
97	5.22	Конец жилой зоны	2		на примыкании	требуется	1	слева	
98			2		на примыкании	требуется	1	слева	
99			2		на примыкании	требуется	1		справа
100			2		на примыкании	требуется	1		справа
101			2		на примыкании	требуется	1		справа
		Итого установлено					44		
		Итого требуется					14		
		Итого					58		
		ИНФОРМАЦИОННЫЕ ЗНАКИ							
102	6.16	Стоп-линия	2		0+019	требуется	1	слева	
103			2		0+429	установлен	1		справа
104			2		0+468	установлен	1	слева	
105			2		0+900	установлен	1		справа
106			2		0+930	установлен	1	слева	
107			2		1+285	установлен	1		справа
108			2		1+320	установлен	1	слева	
109	6.4	Парковка	2		0+203	требуется	1	слева	
110			2		0+649	требуется	1		справа
111			2		на примыкании	требуется	1		справа
112			2		на примыкании	требуется	1	слева	
113			2		на примыкании	требуется	1		справа
		Итого установлено					6		
		Итого требуется					6		
		Итого					12		

Взам инв. N

Подпись и дата

Инв. N подлин.

Изм.	Кол.уч.	Лист	N док	Погн.	Дата
------	---------	------	-------	-------	------

049-ОДД
Ул. Суворова

Ведомость размещения дорожных знаков

№ п/п	Номер знака по ГОСТ Р 52290-2004	Наименование знака	Типоразмер знака	Площадь знаков, м2 (для знаков индивидуального проектирования)	Адрес (км + м)	Установлено/требуется установить	Количество	Месторасположение	
								9	10
1	2	3	4	5	6	7	8	9	10
		ЗНАКИ ДОПОЛНИТЕЛЬНОЙ ИНФОРМАЦИИ (ТАБЛИЧКИ)							
114	8.15	Слепые пешеходы	2		0+011	установлен	1		справа
115			2		0+016	установлен	1	слева	
116			2		1+289	установлен	1		справа
117			2		1+293	установлен	1	слева	
118			2		1+313	установлен	1		справа
119			2		1+317	установлен	1	слева	
120	8.17	Инвалид	2		на примыкании	требуется	1		справа
121					на примыкании	требуется	1	слева	
122	8.2.1(100м)	Зона действия	2		0+070	установлен	1		справа
123			2		0+173	установлен	1	слева	
124	8.2.1(20м)	Зона действия	2		0+649	требуется	1		справа
125	8.2.1(30м)	Зона действия	2		0+203	требуется	1	слева	
126	8.6.5	Способ постановки транспортного средства на стоянку	2		0+203	требуется	1	слева	
127			2		0+649	требуется	1		справа
128			2		на примыкании	требуется	1		справа
		Итого установлено					8		
		Итого требуется					7		
		Итого					15		
		Итого установлено					88		
		Итого требуется					40		
		Итого					128		

Инв. N подлин. Подпись и дата. Взам инв. N

Изм. Кол.уч. Лист N док. Подп. Дата

049-ОДД
Ул. Суворова

Ведомость размещения искусственного освещения

№ п/п	Начало участка, км+м	Конец участка, км+м	Объект установки	Количество опор \ светильников	Протяженность, м		Расположение
					Проектируемые в соответствии с нормативными документами, м	Фактически установленные, м	
1	2	3	4	5	6	7	8
Итого				35\35	0	1273	
1	0+016	1+289		35\35		1273	Справа

Ведомость наличия остановок общественного транспорта

№ п/п	Адрес, км+м	Расположение	Наличие посадочных площадок, заездных карманов, павильонов		Наличие переходно-скоростных полос	Длина по нормативу		Фактическая длина	
			Обустроено	Отсутствует		Разгон	Торможение	Разгон	Торможение
1	2	3	4	5	6	7	8	9	10
1	0+046	справа	посад.пл., павильон	заезд карман	нет	-	-	-	-
2	0+111	слева	-	посад.пл., заезд карман, павильон	нет	-	-	-	-
3	0+634	справа	посад.пл.	заезд карман, павильон	нет	-	-	-	-
4	0+752	слева	павильон	заезд карман, посад.пл.	нет	-	-	-	-

Ведомость наличия светофорных объектов

№ п/п	Адрес	Объект	Количество светофоров на объекте, шт.			Год установки	Расположение
			транспортных	пешеходных	дополн. секции		
1	2	3	4	5	6	7	8
1	0+448	перекресток	8	8	-	-	Лист 2
2	0+917	перекресток	12	-	-	-	Лист 3

Взам инв. N

Подпись и дата

Инв. N подлин.

Изм.	Кол.уч.	Лист	N док.	Подп.	Дата
------	---------	------	--------	-------	------

049-ОДД
Ул. Суворова

Лист
11

Ведомость размещения пешеходных дорожек (тротуаров)

№ п/п	Начало участка, км+м	Конец участка, км+м	Расположение	Объект установки	Протяженность, м	
					Проектируемые в соответствии с нормативными документами, м	Фактически установленные, м
1	2	3	4	5	6	7
Итого					0	2374
1	0+006	0+026	Слева			20
2	0+006	0+021	Справа			15
3	0+021	0+084	Справа			63
4	0+031	0+061	Слева			30
5	0+067	0+162	Слева			95
6	0+087	0+101	Справа			14
7	0+106	0+162	Справа			56
8	0+165	0+214	Слева			49
9	0+168	0+182	Справа			14
10	0+186	0+212	Справа			26
11	0+220	0+379	Слева			159
12	0+222	0+379	Справа			157
13	0+383	0+444	Слева			61
14	0+383	0+444	Справа			61
15	0+452	0+526	Слева			74
16	0+452	0+526	Справа			74
17	0+530	0+600	Слева			70
18	0+530	0+600	Справа			70
19	0+604	0+678	Слева			74
20	0+604	0+673	Справа			69
21	0+673	0+679	Справа			6
22	0+688	0+693	Слева			5
23	0+688	0+762	Справа			74
24	0+727	0+762	Слева			35
25	0+766	0+834	Слева			68
26	0+766	0+834	Справа			68
27	0+838	0+913	Слева			75
28	0+838	0+914	Справа			76
29	0+920	0+996	Слева			76
30	0+920	0+996	Справа			76
31	1+000	1+072	Слева			72
32	1+000	1+072	Справа			72
33	1+076	1+144	Слева			68
34	1+076	1+144	Справа			68
35	1+148	1+220	Слева			72
36	1+148	1+218	Справа			70
37	1+224	1+296	Слева			72
38	1+227	1+297	Справа			70

Инв. N подлин. Подпись и дата
Взам инв. N

Изм.	Кол.уч.	Лист	N док	Подп.	Дата
------	---------	------	-------	-------	------

049-ОДД
Ул. Суворова

Ведомость размещения пешеходных ограждений

№ п/п	Начало участка, км+м	Конец участка, км+м	Протяженность, м		Дата установки, г	Расположение	Тип	Высота, м	Материал	Зона расположения
			Проектируемые в соответствии с нормативными документами, м	Фактически установленные, м						
1	2	3	4	5	6	7	8	9	10	11
Итого			249	344						
1	0+015	0+025		10		Слева				
2	0+015	0+020		5		Справа				
3	0+032	0+060		28		Слева				
4	0+384	0+394	10			Слева				
5	0+384	0+422	38			Справа				
6	0+394	0+409		15		Слева				
7	0+409	0+422	13			Слева				
8	0+422	0+434		12		Слева				
9	0+422	0+434		12		Справа				
10	0+464	0+472		8		Слева				
11	0+464	0+470		6		Справа				
12	0+478	0+507		29		Слева				
13	0+478	0+507		29		Справа				
14	0+507	0+514	7			Слева				
15	0+507	0+514	7			Справа				
16	0+849	0+877		28		Справа				
17	0+850	0+872		22		Слева				
18	0+877	0+903		26		Слева				
19	0+885	0+903		18		Справа				
20	0+927	0+939		12		Слева				
21	0+927	0+941		14		Справа				
22	0+948	0+978		30		Справа				
23	0+958	0+966		8		Слева				
24	1+239	1+284	45			Слева				
25	1+239	1+274	35			Справа				
26	1+274	1+289		15		Справа				
27	1+284	1+289		5		Слева				
28	1+308	1+314		6		Слева				
29	1+308	1+314		6		Справа				
30	1+318	1+365	47			Слева				
31	1+318	1+365	47			Справа				

Взам инв. N

Подпись и дата

Инв. N подлин.

Изм.	Кол.уч.	Лист	N док	Подп.	Дата

049-ОДД
Ул. Суворова