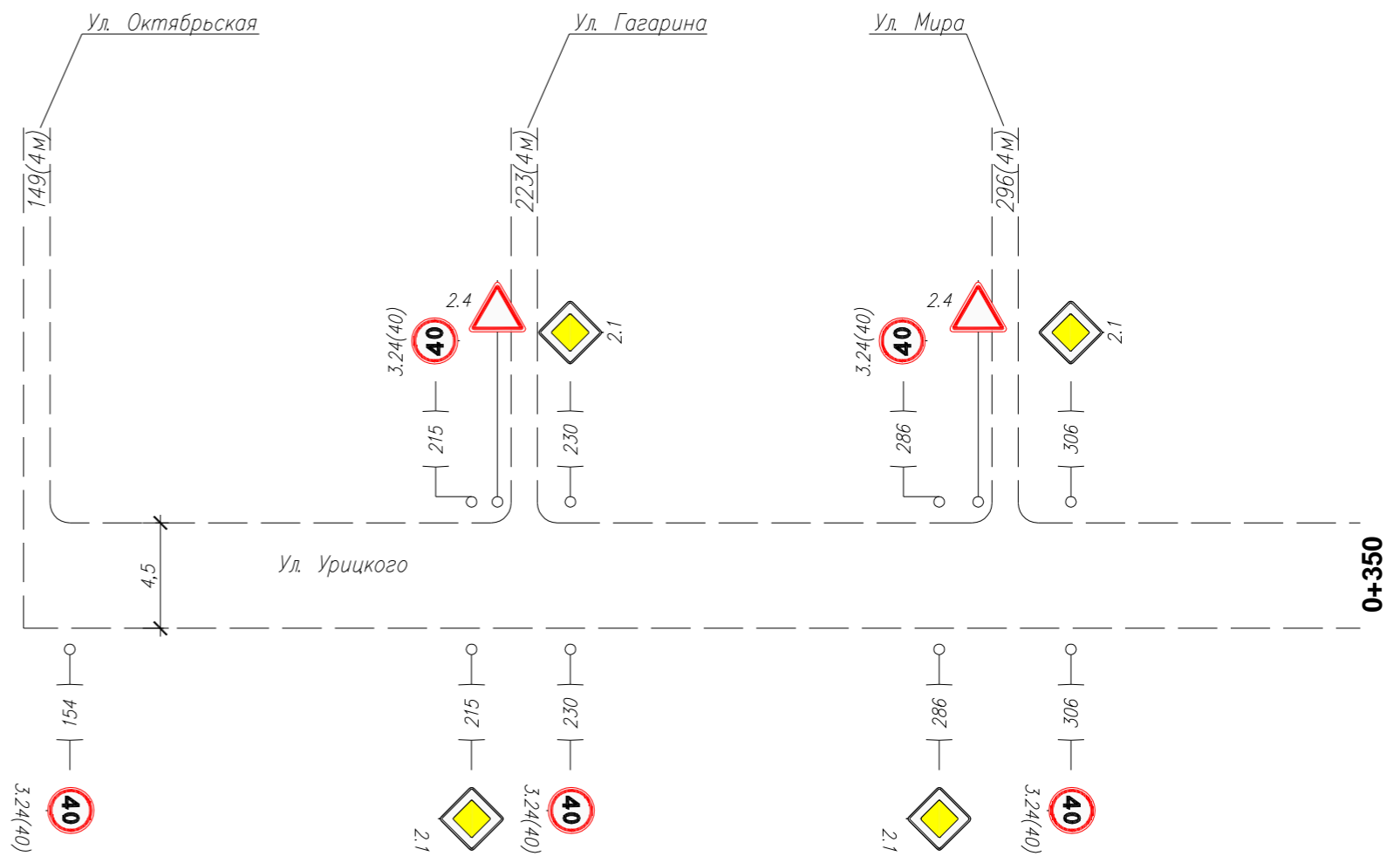
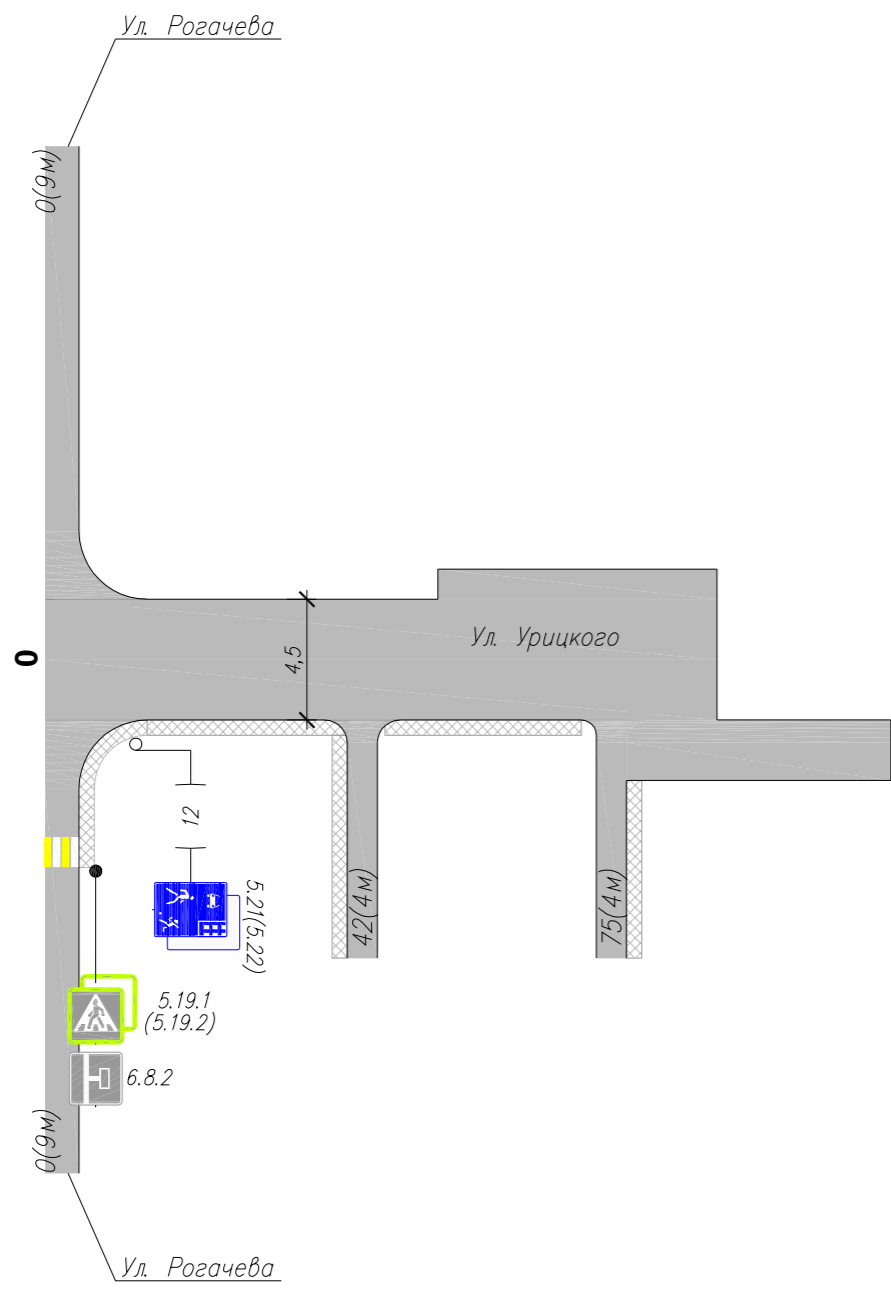
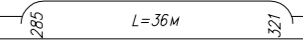


Тротуары слева	
Дорожные ограждения и направл. уст-ва слева	
Дорожные ограждения и направл. уст-ва по осевой	
Горизонтальная дорожная разметка слева	2-я от осевой
	1-я от осевой
Элементы дороги в плане	
Элементы дороги в продольном профиле	0/00



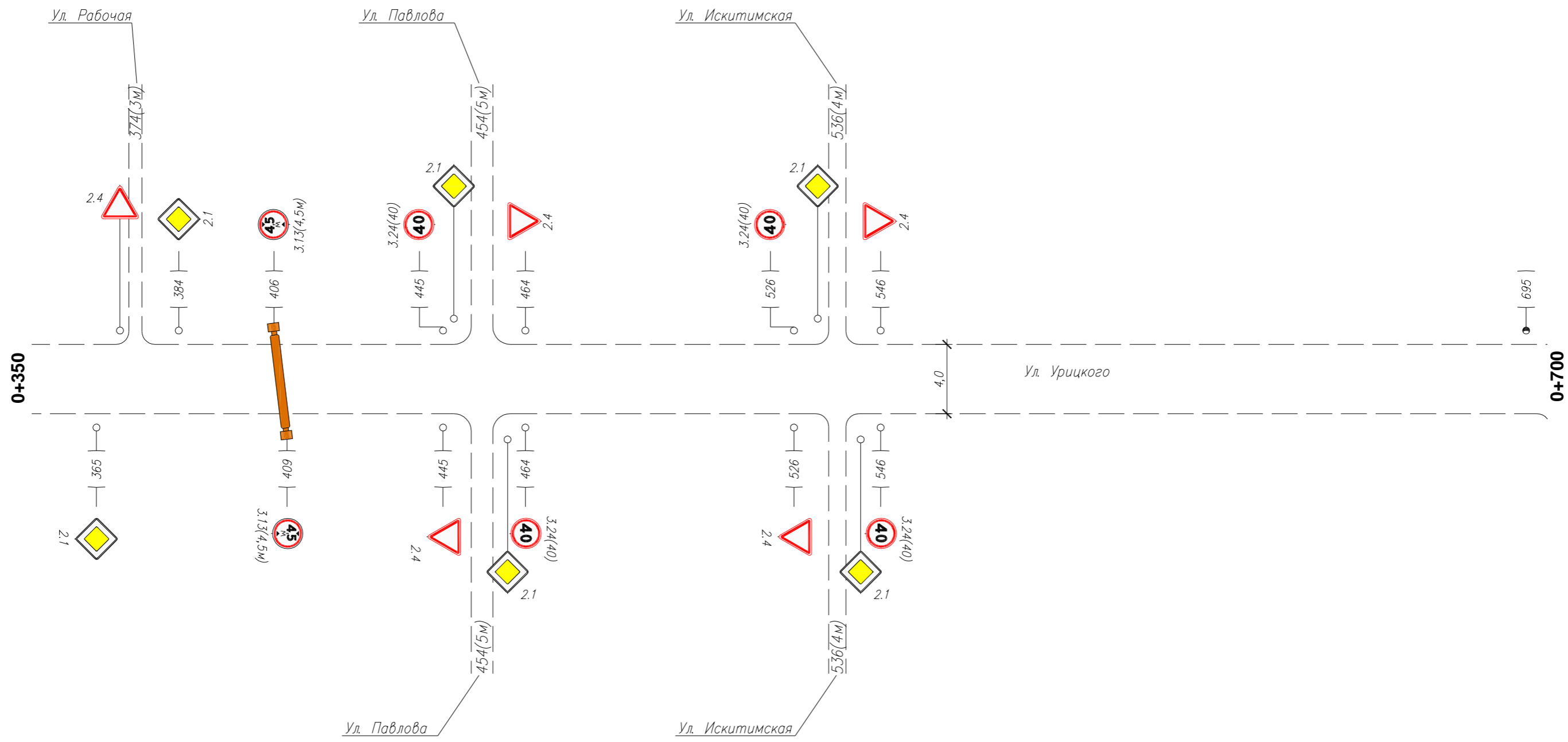
Инв. N подлин. / Подпись и дата / Взам инв. N

Горизонтальная дорожная разметка справа	Осевая линия	
	1-я от осевой	
	2-я от осевой	
Дорожные ограждения и направл. уст-ва справа	Тротуары справа	4, 40, 45, 71

Изм.	Кол.уч.	Лист	N док.	Подп.	Дата
------	---------	------	--------	-------	------

0851300000124000178-ОДД
Ул. Урицкого

Тротуары слева	
Дорожные ограждения и направл. уст-ва слева	
Дорожные ограждения и направл. уст-ва по осевой	
Горизонтальная дорожная разметка слева	2-я от осевой
	1-я от осевой
Элементы дороги в плане	
Элементы дороги в продольном профиле	0/00



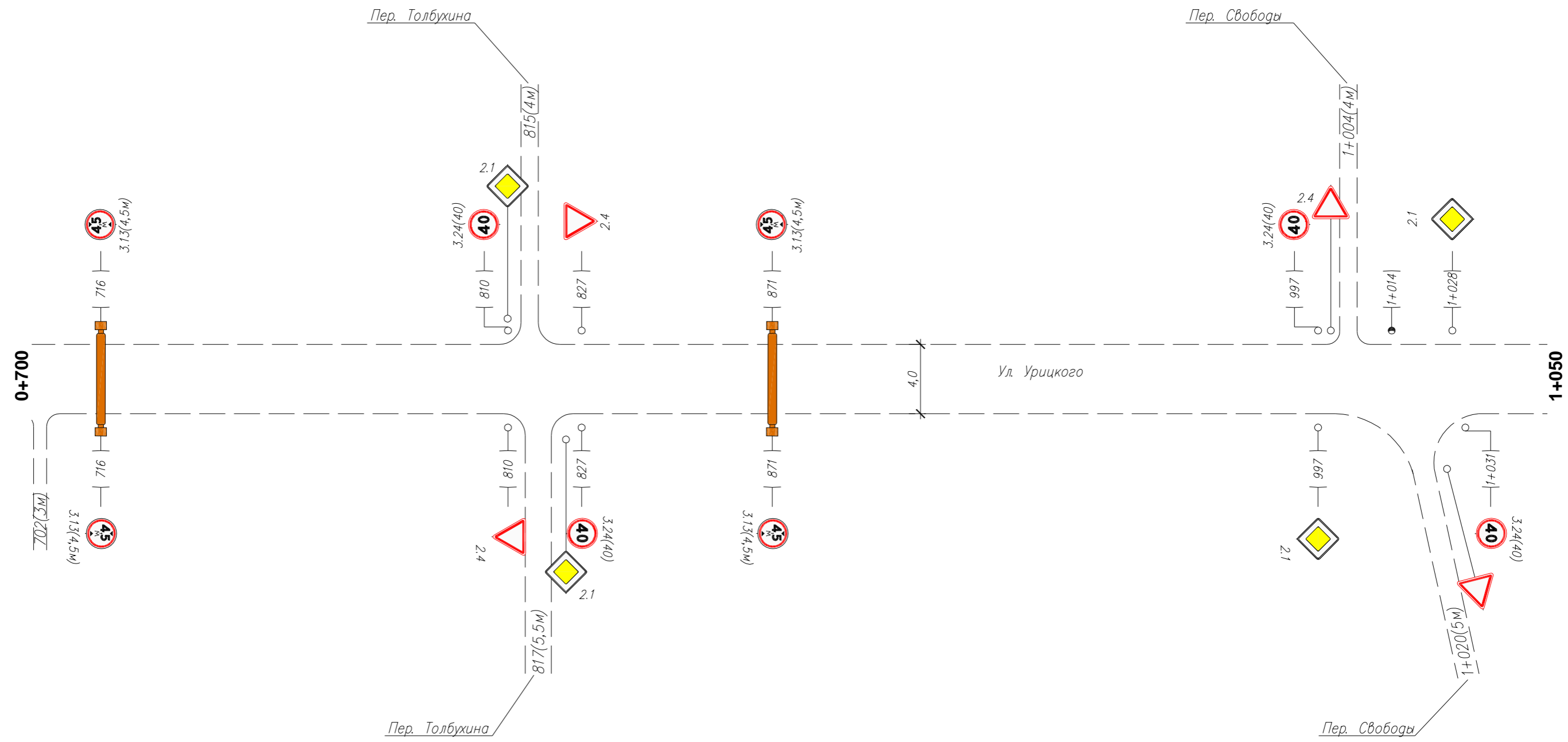
Инв. N подлин. / Подпись и дата / Взам инв. N

Горизонтальная дорожная разметка справа	Осевая линия	
	1-я от осевой	
	2-я от осевой	
Дорожные ограждения и направл. уст-ва справа	Тротуары справа	

Изм.	Кол.уч.	Лист	N док.	Подп.	Дата

0851300000124000178 – ОДД
Ул. Урицкого

Тротуары слева	
Дорожные ограждения и направл. уст-ва слева	
Дорожные ограждения и направл. уст-ва по осевой	
Горизонтальная дорожная разметка слева	2-я от осевой
	1-я от осевой
Элементы дороги в плане	
Элементы дороги в продольном профиле	0/00



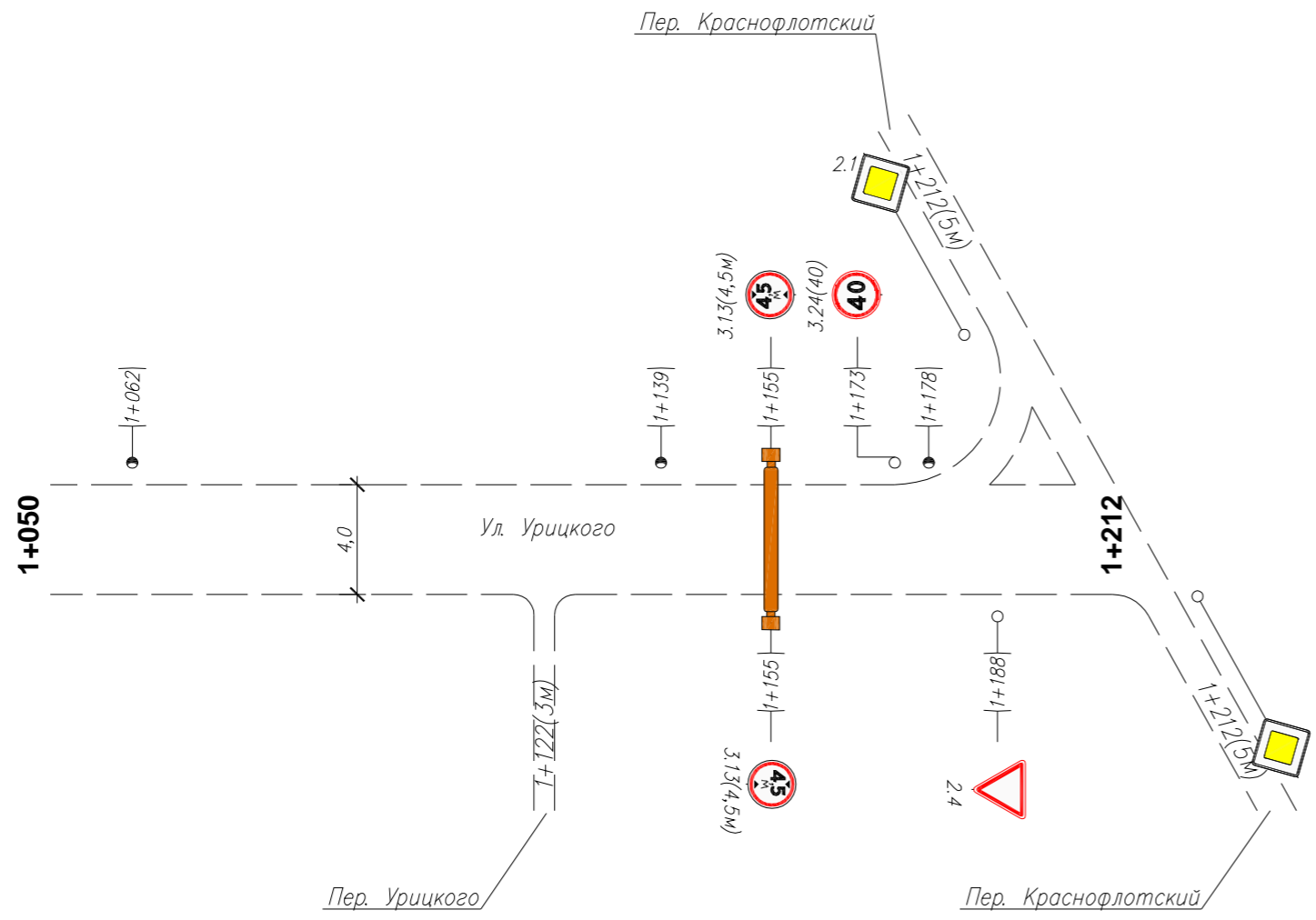
Инв. N подлин. / Подпись и дата / Взам инв. N

Горизонтальная дорожная разметка справа	Осевая линия	
	1-я от осевой	
	2-я от осевой	
Дорожные ограждения и направл. уст-ва справа	Тротуары справа	

Изм.	Кол.уч.	Лист	N док.	Подп.	Дата
------	---------	------	--------	-------	------

0851300000124000178-ОДД
Ул. Урицкого

Тротуары слева	
Дорожные ограждения и направл. уст-ва слева	
Дорожные ограждения и направл. уст-ва по осевой	
Горизонтальная дорожная разметка слева	2-я от осевой
	1-я от осевой
Элементы дороги в плане	
Элементы дороги в продольном профиле	0/00



Инв. N подлин. / Подпись и дата / Взам инв. N

Горизонтальная дорожная разметка справа	Осевая линия	
	1-я от осевой	
	2-я от осевой	
Дорожные ограждения и направл. уст-ва справа		
Тротуары справа		

Изм.	Кол.уч.	Лист	N док.	Подп.	Дата

0851300000124000178 – ОДД
Ул. Урицкого

Ведомость размещения дорожных знаков

№ п/п	Номер знака по ГОСТ Р 52290-2004	Наименование знака	Типоразмер знака	Площадь знаков, м2 (для знаков индивидуального проектирования)	Адрес (км + м)	Установлено/требуется установить	Количество	Месторасположение	
1	2	3	4	5	6	7	8	9	10
		ЗНАКИ ПРИОРИТЕТА							
1	2.1	Главная дорога	2		0+215	требуется	1		справа
2			2		0+230	требуется	1	слева	
3			2		0+286	требуется	1		справа
4			2		0+306	требуется	1	слева	
5			2		0+365	требуется	1		справа
6			2		0+384	требуется	1	слева	
7			2		0+997	требуется	1		справа
8			2		1+028	требуется	1	слева	
9	2.4	Уступите дорогу	2		0+445	требуется	1		справа
10			2		0+464	требуется	1	слева	
11			2		0+526	требуется	1		справа
12			2		0+546	требуется	1	слева	
13			2		0+810	требуется	1		справа
14			2		0+827	требуется	1	слева	
15			2		1+188	требуется	1		справа
		Итого установлено					0		
		Итого требуется					15		
		Итого					15		
		ЗАПРЕЩАЮЩИЕ ЗНАКИ							
16	3.13(4,5м)	Ограничение высоты	2		0+406	требуется	1	слева	
17			2		0+409	требуется	1		справа
18			2		0+716	требуется	1	слева	
19			2		0+716	требуется	1		справа
20			2		0+871	требуется	1	слева	
21			2		0+871	требуется	1		справа
22			2		1+155	требуется	1	слева	
23			2		1+155	требуется	1		справа
24	3.24(40)	Ограничение максимальной скорости 40 км/ч	2		0+154	требуется	1		справа
25			2		0+215	требуется	1	слева	
26			2		0+230	требуется	1		справа
27			2		0+286	требуется	1	слева	
28			2		0+306	требуется	1		справа
29			2		0+445	требуется	1	слева	
30			2		0+464	требуется	1		справа
31			2		0+526	требуется	1	слева	
32			2		0+546	требуется	1		справа
33			2		0+810	требуется	1	слева	
34			2		0+827	требуется	1		справа
35			2		0+997	требуется	1	слева	
36			2		1+031	требуется	1		справа
37			2		1+173	требуется	1	слева	
		Итого установлено					0		
		Итого требуется					22		
		Итого					22		

Инв. N подлин. Подпись и дата
 Взам инв. N

Изм.	Кол.уч.	Лист	N док	Погн.	Дата
------	---------	------	-------	-------	------

0851300000124000178 – ОДД
Ул. Урицкого

Ведомость размещения дорожных знаков

№ п/п	Номер знака по ГОСТ Р 52290-2004	Наименование знака	Типоразмер знака	Площадь знаков, м2 (для знаков индивидуального проектирования)	Адрес (км + м)	Установлено/требуется установить	Количество	Месторасположение	
								9	10
1	2	3	4	5	6	7	8	9	10
		ЗНАКИ ОСОБЫХ ПРЕДПИСАНИЙ							
38	5.21	Жилая зона	2		0+012	требуется	1		справа
39	5.22	Конец жилой зоны	2		0+012	требуется	1		справа
		Итого установлено					0		
		Итого требуется					2		
		Итого					2		
		Итого установлено					0		
		Итого требуется					39		
		Итого					39		

Ведомость размещения искусственного освещения

№ п/п	Начало участка, км+м	Конец участка, км+м	Объект установки	Количество опор \ светильников	Протяженность, м		Расположение
					Проектируемые в соответствии с нормативными документами, м	Фактически установленные, м	
1	2	3	4	5	6	7	8
Итого				5\5	0	483	
1	0+695	1+178		5\5		483	Слева

Ведомость размещения пешеходных дорожек (тротуаров)

№ п/п	Начало участка, км+м	Конец участка, км+м	Расположение	Объект установки	Протяженность, м	
					Проектируемые в соответствии с нормативными документами, м	Фактически установленные, м
1	2	3	4	5	6	7
Итого					0	62
1	0+004	0+040	Справа			36
2	0+045	0+071	Справа			26

Взам инв. N
Инв. N подлин.
Подпись и дата

Изм.	Кол.уч.	Лист	N док	Подп.	Дата
------	---------	------	-------	-------	------

0851300000124000178 – ОДД
Ул. Урицкого