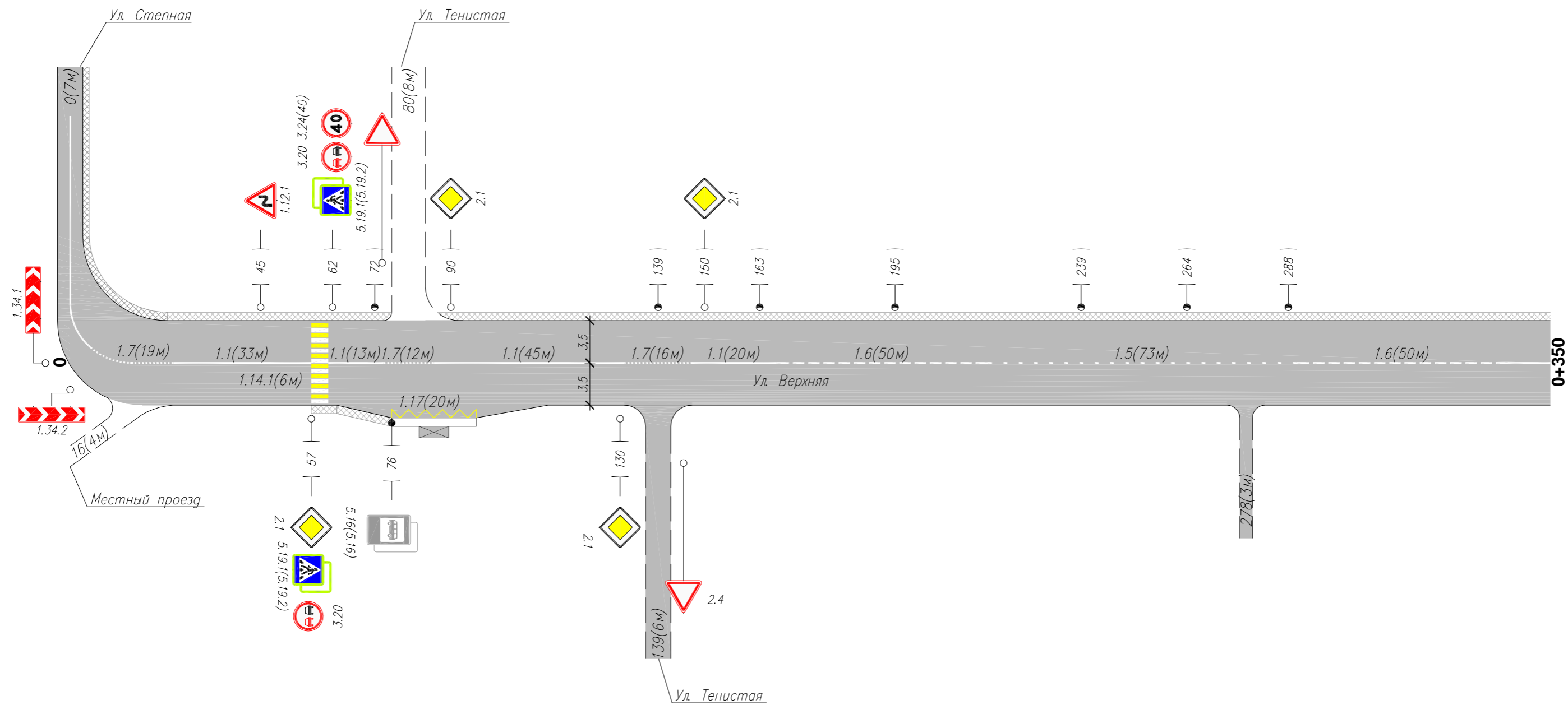


Тротуары слева	3	76	84
Дорожные ограждения и направл. уст-ва слева			
Дорожные ограждения и направл. уст-ва по осевой			
Горизонтальная дорожная разметка слева	2-я от осевой		
	1-я от осевой		
Элементы дороги в плане			
Элементы дороги в продольном профиле	0	00	



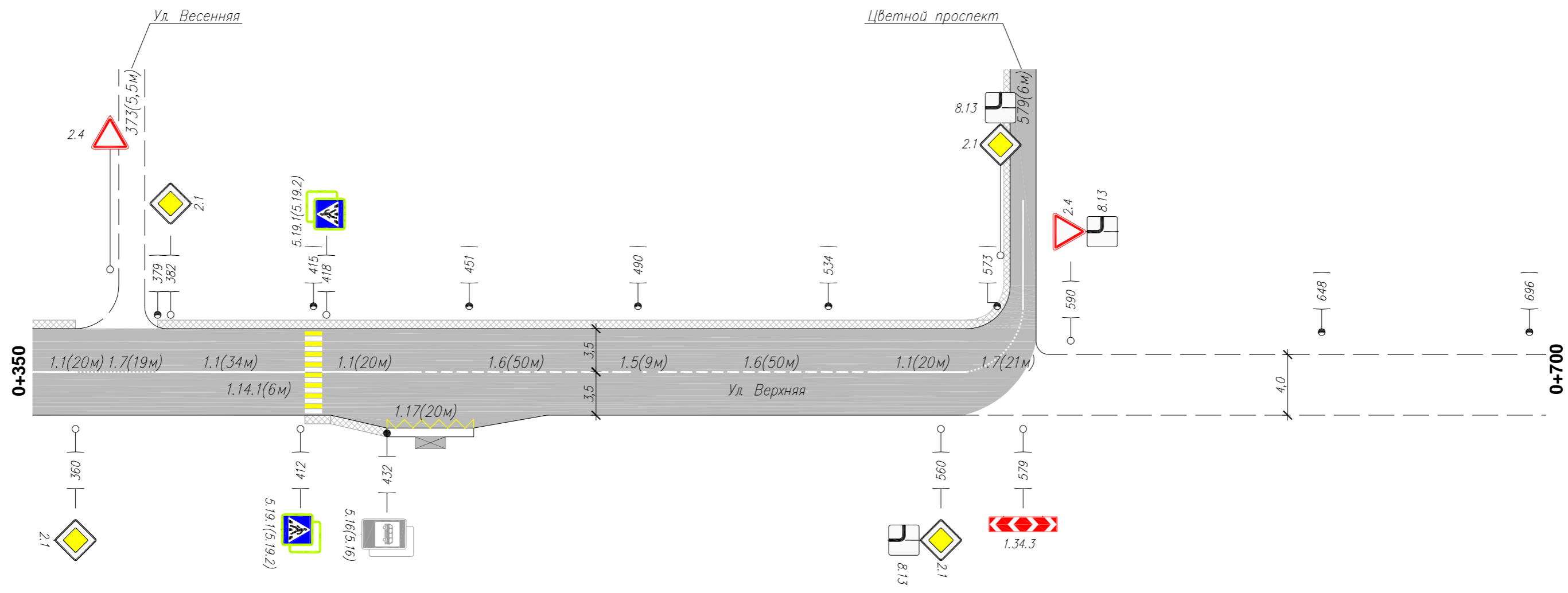
Горизонтальная дорожная разметка справа	Осевая линия	1(5м) 0-5	1.7(19м) 5-24	1.1(33м) 24-57	1.1(13м) 61-74	1.7(12м) 74-86	1.1(45м) 86-131	1.7(16м) 131-147	1.1(20м) 147-167	1.6(50м) 167-217	1.5(73м) 217-290	1.6(50м) 290-340
	1-я от осевой											
	2-я от осевой											
Дорожные ограждения и направл. уст-ва справа												
Тротуары справа												

Инв. N подлин. Подпись и дата. Взам инв. N

Изм.	Кол.уч.	Лист	N док.	Подп.	Дата

086-ОДД
Ул. Верхняя (мкр. Вега)

Тротуары слева	360	379	576
Дорожные ограждения и направл. уст-ва слева			
Дорожные ограждения и направл. уст-ва по осевой			
Горизонтальная дорожная разметка слева	2-я от осевой	1-я от осевой	
Элементы дороги в плане			
Элементы дороги в продольном профиле	0/00		



Инв. N подлин. Подпись и дата. Взам инв. N

Горизонтальная дорожная разметка справа	Осевая линия	1.1(20м) 340-360	1.7(19м) 360-379	1.1(34м) 379-413	1.1(20м) 417-437	1.6(50м) 437-487	1.5(9м) 487-496	1.6(50м) 496-546	1.1(20м) 546-566	
	1-я от осевой									
	2-я от осевой									
Дорожные ограждения и направл. уст-ва справа										
Тротуары справа			413	432						

Изм.	Кол.уч.	Лист	N док.	Подп.	Дата

086-ОДД
Ул. Верхняя (мкр. Вега)

Тротуары слева	
Дорожные ограждения и направл. уст-ва слева	
Дорожные ограждения и направл. уст-ва по осевой	
Горизонтальная дорожная разметка слева	2-я от осевой
	1-я от осевой
Элементы дороги в плане	L=258м
Элементы дороги в продольном профиле	0/00



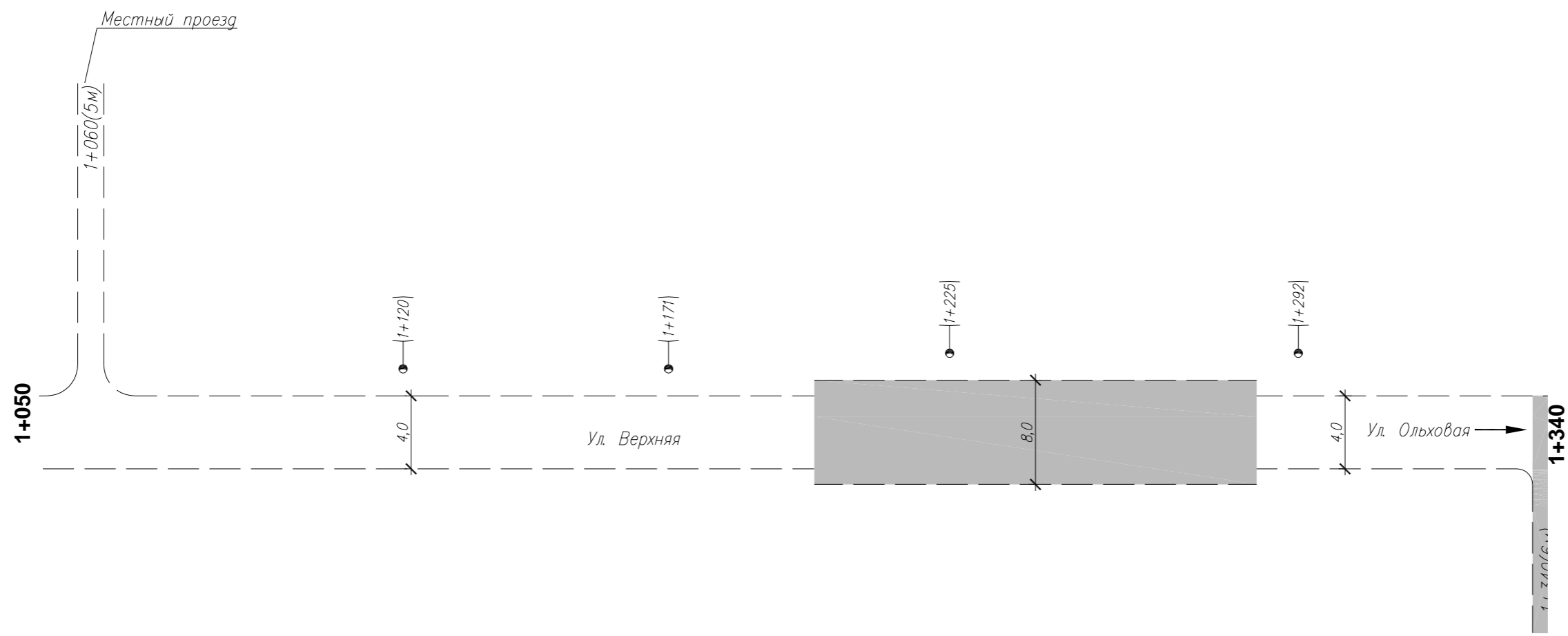
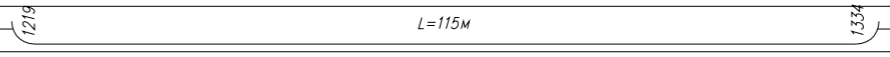
Инв. N подлин. / Подпись и дата / Взам инв. N

Горизонтальная дорожная разметка справа	Осевая линия	
	1-я от осевой	
	2-я от осевой	
Дорожные ограждения и направл. уст-ва справа		
Тротуары справа		

Изм.	Кол.уч.	Лист	N док.	Подп.	Дата

086-ОДД
Ул. Верхняя (мкр. Вега)

Тротуары слева	
Дорожные ограждения и направл. уст-ва слева	
Дорожные ограждения и направл. уст-ва по осевой	
Горизонтальная дорожная разметка слева	2-я от осевой
	1-я от осевой
Элементы дороги в плане	
Элементы дороги в продольном профиле	0/00



Инв. N подлин. Подпись и дата. Взам инв. N

Горизонтальная дорожная разметка справа	Осевая линия	
	1-я от осевой	
	2-я от осевой	
Дорожные ограждения и направл. уст-ва справа		
Тротуары справа		

Изм.	Кол.уч.	Лист	N док.	Подп.	Дата

086-ОДД
Ул. Верхняя (мкр. Вега)

Сводная ведомость объемов горизонтальной дорожной разметки

№ км	1.1	1.5	1.6	1.7	1.14.1	1.17	Площадь на км, м2
	п.м.	п.м.	п.м.	п.м.	м.п.	п.м.	
Ширина, м	0,1	0,1	0,1	0,1	4	0,1	
Коэф. Прив.	1	0,25	0,75	0,5	0,8	1,75	
1	205	82	200	87	12	40	87,30
Итого:	205,00	82,00	200,00	87,00	12,00	40,00	
линейные км	0,205	0,082	0,200	0,087	0,012	0,040	
приведенный км	0,205	0,021	0,150	0,044	0,010	0,070	Всего, м2:
Площадь, м2	20,50	2,05	15,00	4,35	38,40	7,00	87,30
Площадь желтой краски, м2	0,00	0,00	0,00	0,00	19,20	7,00	26,20
Площадь белой краски, м2	20,50	2,05	15,00	4,35	19,20	0,00	61,10

Ведомость размещения дорожных знаков

№ п/п	Номер знака по ГОСТ Р 52290-2004	Наименование знака	Типоразмер знака	Площадь знаков, м2 (для знаков индивидуального проектирования)	Адрес (км + м)	Установлено/ требуется установить	Количество	Месторасположение	
								9	10
1	2	3	4	5	6	7	8	9	10
		ПРЕДУПРЕЖДАЮЩИЕ ЗНАКИ							
1	1.12.1	Опасные повороты	2		0+045	требуется	1	слева	
2	1.34.1	Направление поворота	2		на примыкании	требуется	1	слева	
3	1.34.2	Направление поворота	2		на примыкании	требуется	1		справа
4	1.34.3	Направление поворота	2		0+579	требуется	1		справа
		Итого установлено					0		
		Итого требуется					4		
		Итого					4		
		ЗНАКИ ПРИОРИТЕТА							
5	2.1	Главная дорога	2		0+057	требуется	1		справа
6			2		0+090	требуется	1	слева	
7			2		0+130	требуется	1		справа
8			2		0+150	требуется	1	слева	
9			2		0+360	требуется	1		справа
10			2		0+382	требуется	1	слева	
11			2		0+560	требуется	1		справа
12	2.4	Уступите дорогу	2		0+590	требуется	1	слева	
		Итого установлено					0		
		Итого требуется					8		
		Итого					8		

Взам инв. N

Подпись и дата

Инв. N подлин.

Изм.	Кол.уч.	Лист	N док	Подп.	Дата
------	---------	------	-------	-------	------

086-ОДД
Ул. Верхняя (мкр. Вега)

Лист
5

Ведомость размещения дорожных знаков

№ п/п	Номер знака по ГОСТ Р 52290-2004	Наименование знака	Типоразмер знака	Площадь знаков, м2 (для знаков индивидуального проектирования)	Адрес (км + м)	Установлено/требуется установить	Количество	Месторасположение	
								9	10
1	2	3	4	5	6	7	8	9	10
ЗАПРЕЩАЮЩИЕ ЗНАКИ									
13	3.20	Обгон запрещен	2		0+057	требуется	1		справа
14			2		0+062	требуется	1	слева	
15	3.24(40)	Ограничение максимальной скорости 40 км/ч	2		0+062	требуется	1	слева	
		Итого установлено					0		
		Итого требуется					3		
		Итого					3		
ЗНАКИ ОСОБЫХ ПРЕДПИСАНИЙ									
16	5.16	Место остановки автобуса и (или) троллейбуса	2		0+076	установлен	1		справа
17			2		0+076	установлен	1		справа
18			2		0+432	установлен	1		справа
19			2		0+432	установлен	1		справа
20	5.19.1	Пешеходный переход	2		0+057	требуется	1		справа
21			2		0+062	требуется	1	слева	
22			2		0+412	требуется	1		справа
23			2		0+418	требуется	1	слева	
24	5.19.2	Пешеходный переход	2		0+057	требуется	1		справа
25			2		0+062	требуется	1	слева	
26			2		0+412	требуется	1		справа
27			2		0+418	требуется	1	слева	
		Итого установлено					4		
		Итого требуется					8		
		Итого					12		
ЗНАКИ ДОПОЛНИТЕЛЬНОЙ ИНФОРМАЦИИ (ТАБЛИЧКИ)									
28	8.13	Направление главной дороги	2		0+560	требуется	1		справа
29			2		0+590	требуется	1	слева	
		Итого установлено					0		
		Итого требуется					2		
		Итого					2		
		Итого установлено					4		
		Итого требуется					25		
		Итого					29		

Ведомость размещения искусственного освещения

№ п/п	Начало участка, км+м	Конец участка, км+м	Объект установки	Количество опор \ светильников	Протяженность, м		Расположение
					Проектируемые в соответствии с нормативными документами, м	Фактически установленные, м	
1	2	3	4	5	6	7	8
Итого				24\24	0	1220	
1	0+072	1+292		24\24		1220	Слева

Взам инв. N

Подпись и дата

Инв. N подлин.

Изм.	Кол.уч.	Лист	N док	Подп.	Дата
------	---------	------	-------	-------	------

086-ОДД
Ул. Верхняя (мкр. Вега)

Лист
6

Ведомость наличия остановок общественного транспорта

№ п/п	Адрес, км+м	Расположение	Наличие посадочных площадок, заездных карманов, павильонов		Наличие переходно-скоростных полос	Длина по нормативу		Фактическая длина	
			Обустроено	Отсутствует		Разгон	Торможение	Разгон	Торможение
1	2	3	4	5	6	7	8	9	10
1	0+076	Справа	посад. пл., павильон, заезд. карман	-	нет	-	-	-	-
2	0+432	Справа	посад. пл., павильон, заезд. карман	-	нет	-	-	-	-

Ведомость размещения пешеходных дорожек (тротуаров)

№ п/п	Начало участка, км+м	Конец участка, км+м	Расположение	Объект установки	Протяженность, м	
					Проектируемые в соответствии с нормативными документами, м	Фактически установленные, м
1	2	3	4	5	6	7
Итого					0	584
1	0+003	0+076	Слева			73
2	0+057	0+076	Справа			19
3	0+084	0+360	Слева			276
4	0+379	0+576	Слева			197
5	0+413	0+432	Справа			19

Инв. N подлин. Подпись и дата

Изм.	Кол.уч.	Лист	N док	Подп.	Дата
------	---------	------	-------	-------	------

086-ОДД
Ул. Верхняя (мкр. Вега)