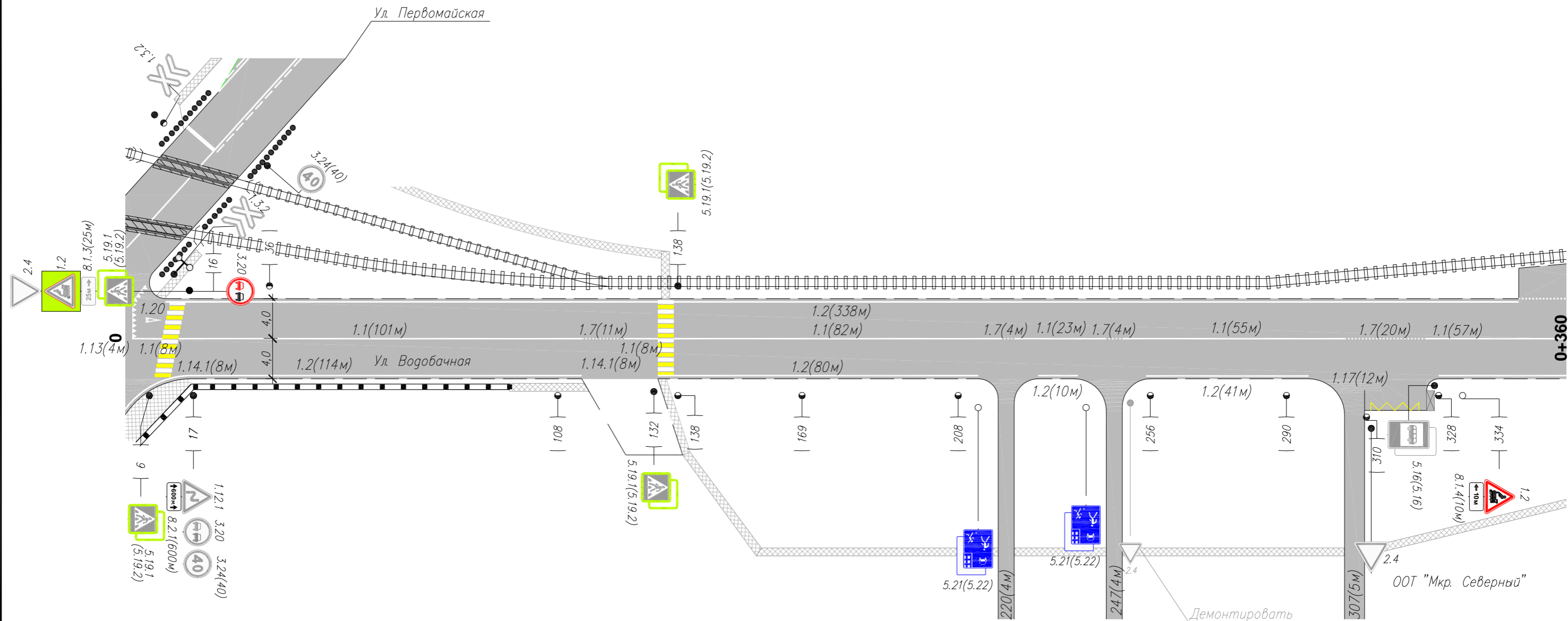


Тротуары слева	66		136	
Дорожные ограждения и направл. уст-ва слева				
Дорожные ограждения и направл. уст-ва по осевой				
Горизонтальная дорожная разметка слева	2-я от осевой	1.2(338м) 10-348		
	1-я от осевой			
Элементы дороги в плане	40	L=85м	125	285
Элементы дороги в продольном профиле	0	L=100м		



Горизонтальная дорожная разметка справа	Осевая линия	1.1(8м) 2-9	1.1(101м) 13-114	1.7(11м) 114-125	1.1(8м) 125-133	1.1(82м) 137-219	1.7(4м) 218-222	1.1(23м) 222-245	1.7(4м) 245-249	1.1(55м) 249-304	1.7(20м) 304-325	1.1(57м) 325-382
	1-я от осевой		1.2(114м) 0-114			1.2(80м) 133-213		1.2(10м) 228-238		1.2(41м) 255-296		
	2-я от осевой											

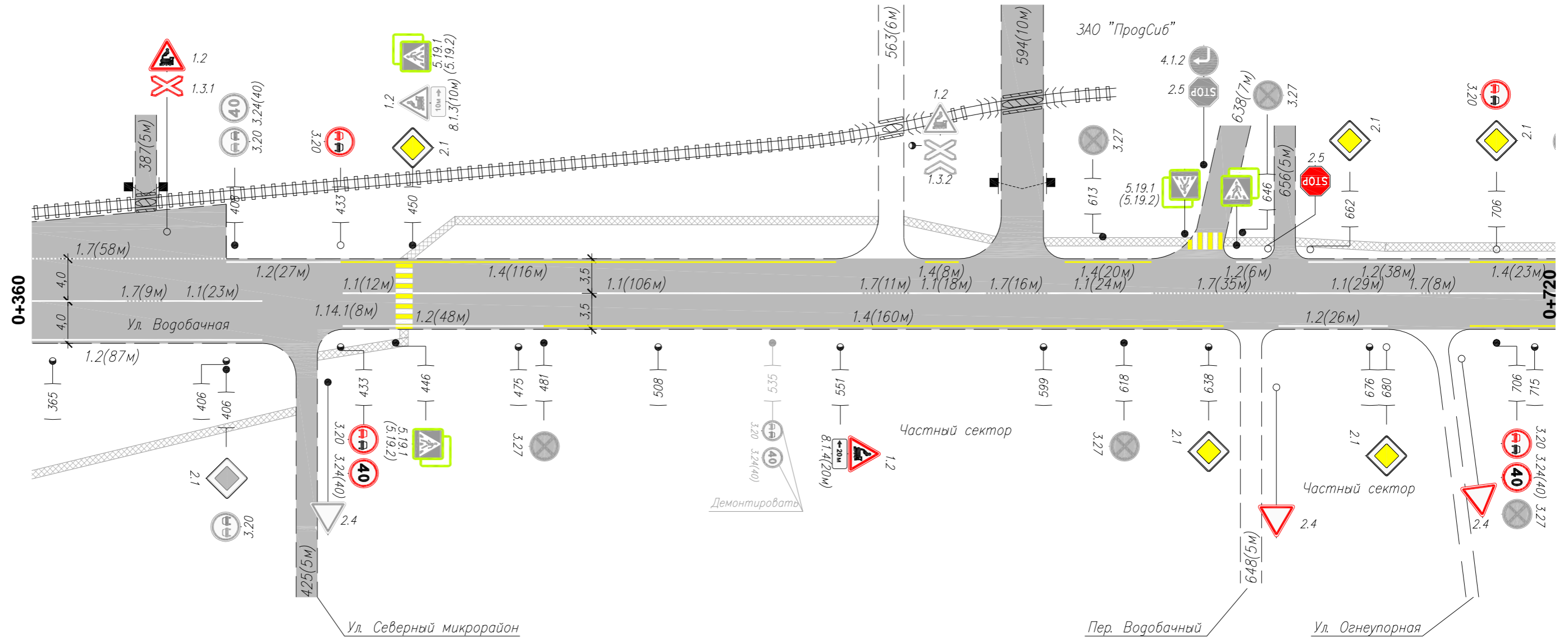
Дорожные ограждения и направл. уст-ва справа												
Тротуары справа	0	15	96	116	139	218	222	245	249	304	310	

Инв. N подлин. Подпись и дата. Взам инв. N

Изм.	Кол.уч.	Лист	N док.	Подп.	Дата

086-ОДД
Ул. Водобачная

Тротуары слева	460										560	566	569	599	635	641	654	658				
Дорожные ограждения и направл. уст-ва слева																						
Дорожные ограждения и направл. уст-ва по осевой																						
Горизонтальная дорожная разметка слева	2-я от осевой	1.7(58м) 348-406			1.2(27м) 406-433			1.4(116м) 434-550			1.4(8м) 571-579			1.2(6м) 644-651			1.2(38м) 662-700			1.4(23м) 700-723		
	1-я от осевой																					
Элементы дороги в плане	385										645											
Элементы дороги в продольном профиле	0/00										645											



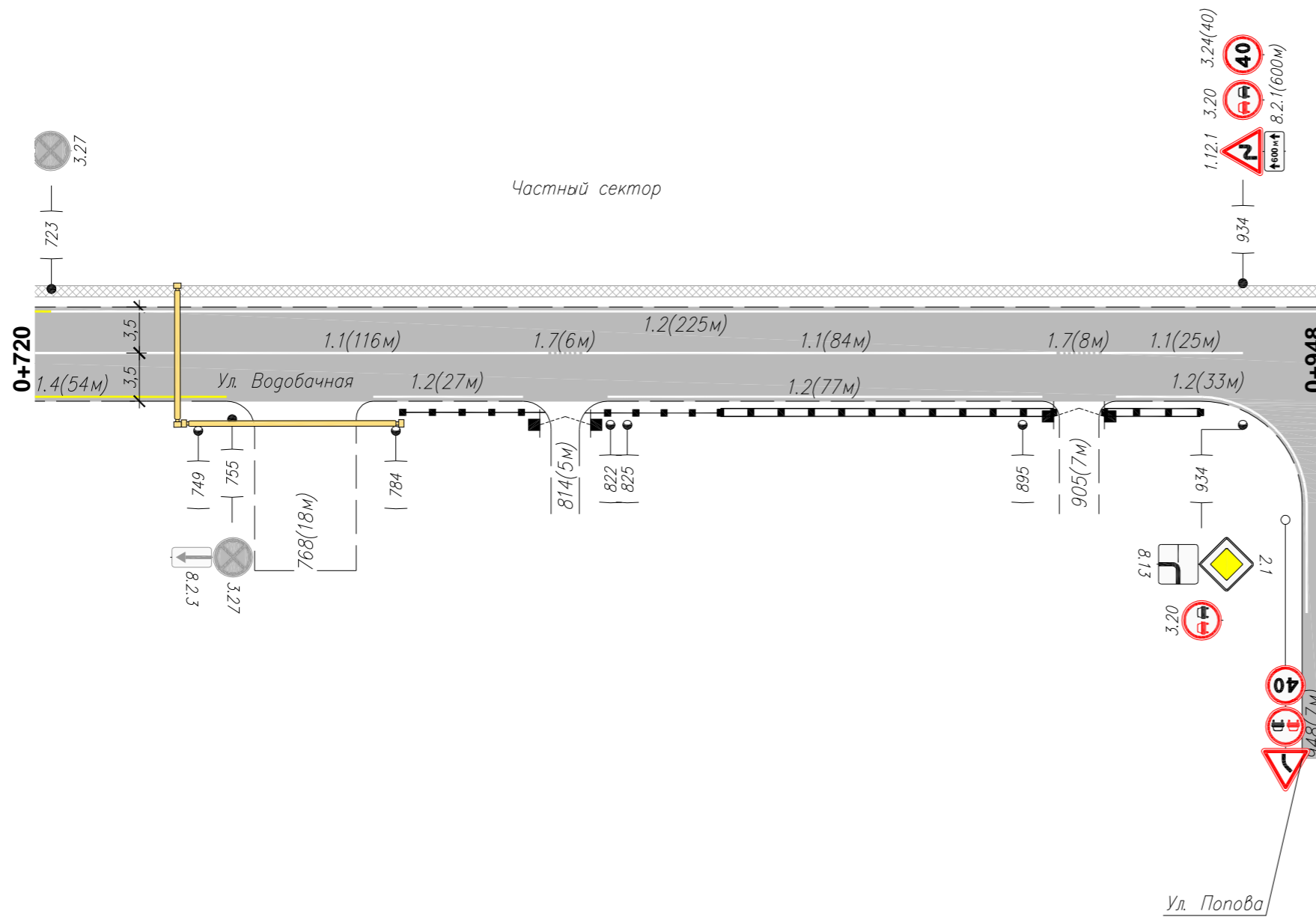
Горизонтальная дорожная разметка справа	Осевая линия	1.1(110м) 310-420	1.7(9м) 382-391	1.1(23м) 391-415		1.1(106м) 450-556	1.7(11м) 556-567	1.1(18м) 567-585	1.7(16м) 585-600	1.1(24м) 600-624	1.7(35м) 624-659	1.1(29м) 659-688		
	1-я от осевой	1.2(87м) 328-415			1.2(48м) 434-481		1.4(160м) 481-642					1.2(26м) 655-680		
	2-я от осевой													
Дорожные ограждения и направл. уст-ва справа														
Тротуары справа	422 428 449													

Инв. N подлин. Подпись и дата. Взам инв. N

Изм.	Кол.уч.	Лист	N док.	Подп.	Дата

086-ОДД
Ул. Водобачная

Тротуары слева		
Дорожные ограждения и направл. уст-ва слева		
Дорожные ограждения и направл. уст-ва по осевой		
Горизонтальная дорожная разметка слева	2-я от осевой	1.2(225м) 723-948
	1-я от осевой	
Элементы дороги в плане	L=195м	840
Элементы дороги в продольном профиле	0/00	



Горизонтальная дорожная разметка справа	Осевая линия	1.1(116м) 695-811	1.7(6м) 811-817	1.1(84м) 817-901	1.7(8м) 901-909	1.1(25м) 909-934
	1-я от осевой	1.4(54м) 700-754	1.2(27м) 780-807	1.2(77м) 822-898		1.2(33м) 912-944
	2-я от осевой					
Дорожные ограждения и направл. уст-ва справа						
Тротуары справа						

Взам инв. N

Подпись и дата

Инв. N подлин.

Изм.	Кол.уч.	Лист	N док	Подп.	Дата

086-ОДД
Ул. Водобачная

Лист
3

Сводная ведомость объемов горизонтальной дорожной разметки

№ км	1.1	1.2	1.4	1.7	1.13	1.14.1	1.17	1.20	Площадь на км, м2
	п.м.	п.м.	п.м.	п.м.	п.м.	м.п.	п.м	шт.	
Ширина, м	0,1	0,1	0,1	0,1	0,6	4	0,1	1	
Коэф. Прив.	1	1	1	0,5	0,25	0,8	1,75	1,23	
1	771	1090	381	190	4	24	12	1	314,43
Итого:	771,00	1090,00	381,00	190,00	4,00	24,00	12,00	1,00	
линейные км	0,771	1,090	0,381	0,190	0,004	0,024	0,012	0,001	
приведенный км	0,771	1,090	0,381	0,095	0,001	0,019	0,021	0,001	Всего, м2:
Площадь, м2	77,10	109,00	38,10	9,50	0,60	76,80	2,10	1,23	314,43
Площадь желтой краски, м2	0,00	0,00	38,10	0,00	0,00	38,40	2,10	0,00	78,60
Площадь белой краски, м2	77,10	109,00	0,00	9,50	0,60	38,40	0,00	1,23	235,83

Ведомость дорожных знаков

№ п/п	Номер знака по ГОСТ Р 52290-2004	Наименование знака	Типоразмер знака	Площадь знаков, м2 (для знаков индивидуального проектирования)	Адрес (км + м)	Установлено/требуется установить	Количество	Месторасположение	
								9	10
1	2	3	4	5	6	7	8	9	10
		ПРЕДУПРЕЖДАЮЩИЕ ЗНАКИ							
1	1.12.1	Опасные повороты	2		0+017	установлен	1		справа
2			2		0+934	требуется	1	слева	
3	1.2	Железнодорожный переезд без шлагбаума	2		0+016	установлен	1	слева	
4			2		0+450	установлен	1	слева	
5			2		0+551	требуется	1		справа
6			2		на примыкании	установлен	1	слева	
7			2		на примыкании	установлен	1	слева	
8	1.3.1	Однопутная железная дорога	2		на примыкании	требуется	1	слева	
9	1.3.2	Многопутная железная дорога	2		на примыкании	установлен	1	слева	
		Итого установлено					6		
		Итого требуется					3		
		Итого					9		
		ЗНАКИ ПРИОРИТЕТА							
10	2.1	Главная дорога	2		0+406	установлен	1		справа
11			2		0+450	требуется	1	слева	
12			2		0+638	требуется	1		справа
13			2		0+662	требуется	1	слева	
14			2		0+680	требуется	1		справа
15			2		0+706	требуется	1	слева	
16			2		0+934	требуется	1		справа
17	2.4	Уступите дорогу	2		0+016	установлен	1	слева	
18			2		на примыкании	установлен	1		справа
19	2.5	Движение без остановки запрещено	2		на примыкании	установлен	1	слева	
20			2		на примыкании	требуется	1	слева	
		Итого установлено					4		
		Итого требуется					7		
		Итого					11		

Взам инв. N

Подпись и дата

Инв. N подлин.

Изм.	Кол.уч.	Лист	N док	Подп.	Дата
------	---------	------	-------	-------	------

086-ОДД
Ул. Водобачная

Лист
4

Ведомость дорожных знаков

№ п/п	Номер знака по ГОСТ Р 52290-2004	Наименование знака	Типоразмер знака	Площадь знаков, м2 (для знаков индивидуального проектирования)	Адрес (км + м)	Установлено/требуется установить	Количество	Месторасположение	
1	2	3	4	5	6	7	8	9	10
ЗАПРЕЩАЮЩИЕ ЗНАКИ									
21	3.20	Обгон запрещен	2		0+016	требуется	1	слева	
22			2		0+017	установлен	1		справа
23			2		0+406	установлен	1		справа
24			2		0+408	установлен	1	слева	
25			2		0+433	требуется	1	слева	
26			2		0+433	требуется	1		справа
27			2		0+706	требуется	1	слева	
28			2		0+706	требуется	1		справа
29			2		0+934	требуется	1	слева	
30			2		0+934	требуется	1		справа
31	3.24(40)	Ограничение максимальной скорости 40 км/ч	2		0+017	установлен	1		справа
32			2		0+408	установлен	1	слева	
33			2		0+433	требуется	1		справа
34			2		0+706	требуется	1		справа
35			2		0+934	требуется	1	слева	
36	3.27	Остановка запрещена	2		0+481	установлен	1		справа
37			2		0+613	установлен	1	слева	
38			2		0+618	установлен	1		справа
39			2		0+646	установлен	1	слева	
40			2		0+706	установлен	1		справа
41			2		0+723	требуется	1	слева	
42			2		0+755	установлен	1		справа
		Итого установлено					11		
		Итого требуется					11		
		Итого					22		
ПРЕДПИСЫВАЮЩИЕ ЗНАКИ									
43	4.1.2	Движение направо	2		на примыкании	установлен	1	слева	
		Итого установлено					1		
		Итого требуется					0		
		Итого					1		
ЗНАКИ ОСОБЫХ ПРЕДПИСАНИЙ									
44	5.16	Место остановки автобуса и (или) троллейбуса	2		0+328	установлен	1		справа
45			2		0+328	установлен	1		справа
46	5.19.1	Пешеходный переход	2		0+006	установлен	1		справа
47			2		0+016	установлен	1	слева	
48			2		0+132	установлен	1		справа
49			2		0+138	установлен	1	слева	
50			2		0+446	установлен	1		справа
51			2		0+450	установлен	1	слева	
52			2		на примыкании	установлен	1	слева	
53			2		на примыкании	установлен	1	слева	
54	5.19.2	Пешеходный переход	2		0+006	установлен	1		справа
55			2		0+016	установлен	1	слева	
56			2		0+132	установлен	1		справа
57			2		0+138	установлен	1	слева	
58			2		0+446	установлен	1		справа

Инв. N подлин. Подпись и дата
Взам инв. N

Изм.	Кол.уч.	Лист	N док	Подп.	Дата

086-ОДД
Ул. Водобачная

Ведомость дорожных знаков

№ п/п	Номер знака по ГОСТ Р 52290-2004	Наименование знака	Типоразмер знака	Площадь знаков, м2 (для знаков индивидуального проектирования)	Адрес (км + м)	Установлено/требуется установить	Количество	Месторасположение	
								9	10
1	2	3	4	5	6	7	8	9	10
59			2		0+450	установлен	1	слева	
60			2		на примыкании	установлен	1	слева	
61			2		на примыкании	установлен	1	слева	
62	5.21	Жилая зона	2		на примыкании	требуется	1		справа
63			2		на примыкании	требуется	1		справа
64	5.22	Конец жилой зоны	2		на примыкании	требуется	1		справа
65			2		на примыкании	требуется	1		справа
		Итого установлено					18		
		Итого требуется					4		
		Итого					22		
		ЗНАКИ ДОПОЛНИТЕЛЬНОЙ ИНФОРМАЦИИ (ТАБЛИЧКИ)							
66	8.1.3(10м)	Расстояние до объекта	2		0+450	установлен	1	слева	
67	8.1.3(25м)	Расстояние до объекта	2		0+016	установлен	1	слева	
68	8.1.4(20м)	Расстояние до объекта	2		0+551	требуется	1		справа
69	8.1.3	Направление главной дороги	2		0+934	требуется	1		справа
70	8.2.1(600м)	Зона действия	2		0+017	требуется	1		справа
71			2		0+934	требуется	1	слева	
72	8.2.3	Зона действия	2		0+755	установлен	1		справа
		Итого установлено					3		
		Итого требуется					4		
		Итого					7		
		Итого установлено					43		
		Итого требуется					29		
		Итого					72		

Ведомость размещения искусственного освещения

№ п/п	Начало участка, км+м	Конец участка, км+м	Объект установки	Количество опор \ светильников	Протяженность, м		Расположение
					Проектируемые в соответствии с нормативными документами, м	Фактически установленные, м	
1	2	3	4	5	6	7	8
Итого				24\24	0	826	
1	0+036	0+036		1\1		0	Слева
2	0+108	0+934		23\23		826	Справа

Взам инв. N

Инв. N подлин. Подпись и дата

Инв. N подлин.

Изм.	Кол.уч.	Лист	N док	Подп.	Дата
------	---------	------	-------	-------	------

086-ОДД
Ул. Водобачная

Ведомость наличия остановок общественного транспорта

№ п/п	Адрес, км+м	Расположение	Наличие посадочных площадок, заездных карманов, павильонов		Наличие переходно-скоростных полос	Длина по нормативу		Фактическая длина	
			Обустроено	Отсутствует		Разгон	Торможение	Разгон	Торможение
1	2	3	4	5	6	7	8	9	10
1	0+328	Справа	посад. пл., павильон, заезд. карман	-	нет	-	-	-	-

Ведомость размещения пешеходных дорожек (тротуаров)

№ п/п	Начало участка, км+м	Конец участка, км+м	Расположение	Объект установки	Протяженность, м	
					Проектируемые в соответствии с нормативными документами, м	Фактически установленные, м
1	2	3	4	5	6	7
Итого					0	857
1	0+000	0+015	Справа			15
2	0+066	0+136	Слева			70
3	0+096	0+116	Справа			20
4	0+139	0+218	Справа			79
5	0+222	0+245	Справа			23
6	0+249	0+304	Справа			55
7	0+310	0+422	Справа			112
8	0+428	0+449	Справа			21
9	0+460	0+560	Слева			100
10	0+566	0+589	Слева			23
11	0+599	0+635	Слева			36
12	0+641	0+654	Слева			13
13	0+658	0+948	Слева			290

Инв. N подлин. Подпись и дата. Взам инв. N

Изм. Кол.уч. Лист N док. Подп. Дата

086-ОДД
Ул. Водобачная

Лист
7