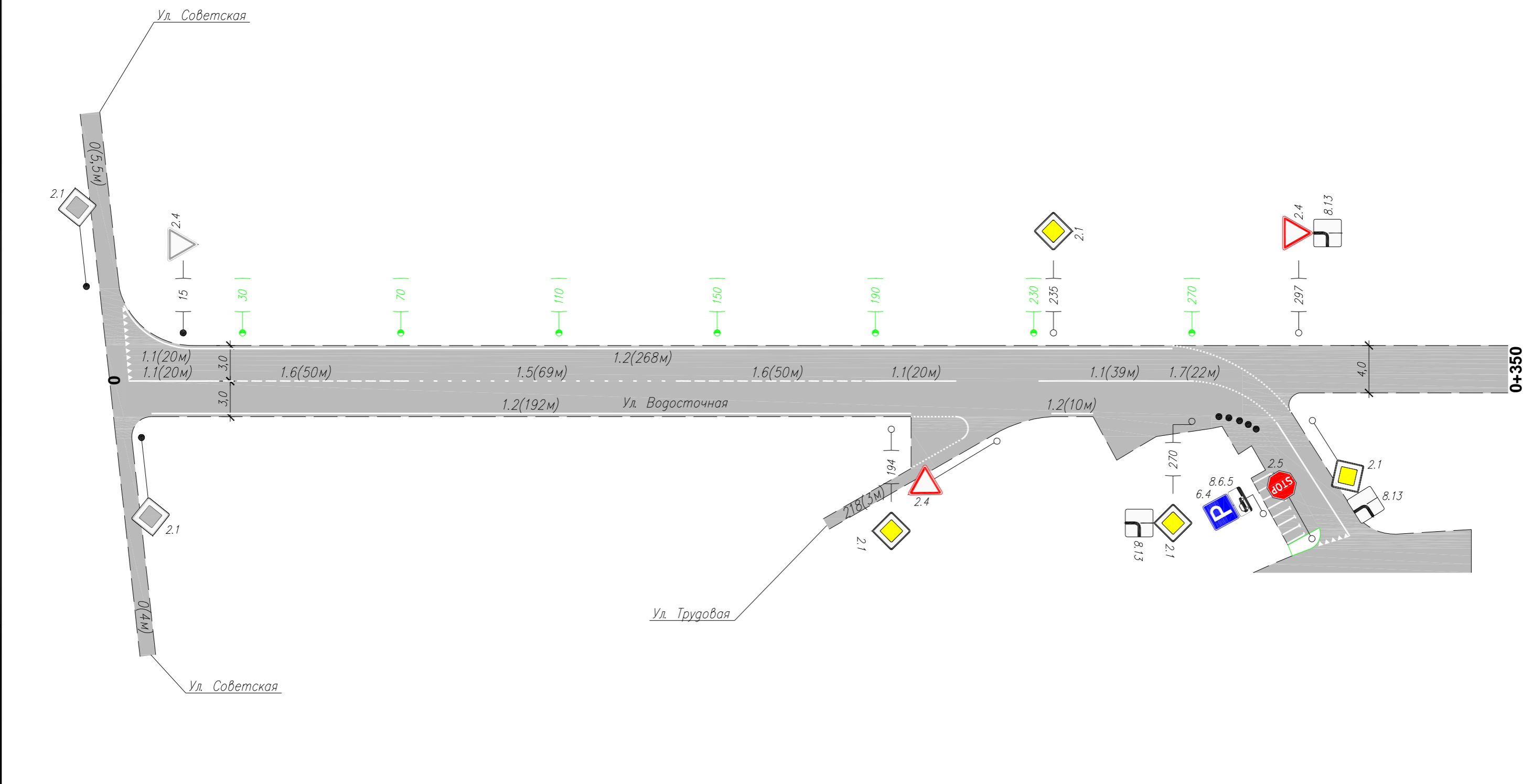
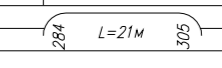


Тротуары слева	
Дорожные ограждения и направл. уст-ва слева	
Дорожные ограждения и направл. уст-ва по осевой	
Горизонтальная дорожная разметка слева	2-я от осевой
	1-я от осевой
Элементы дороги в плане	
Элементы дороги в продольном профиле	0/00

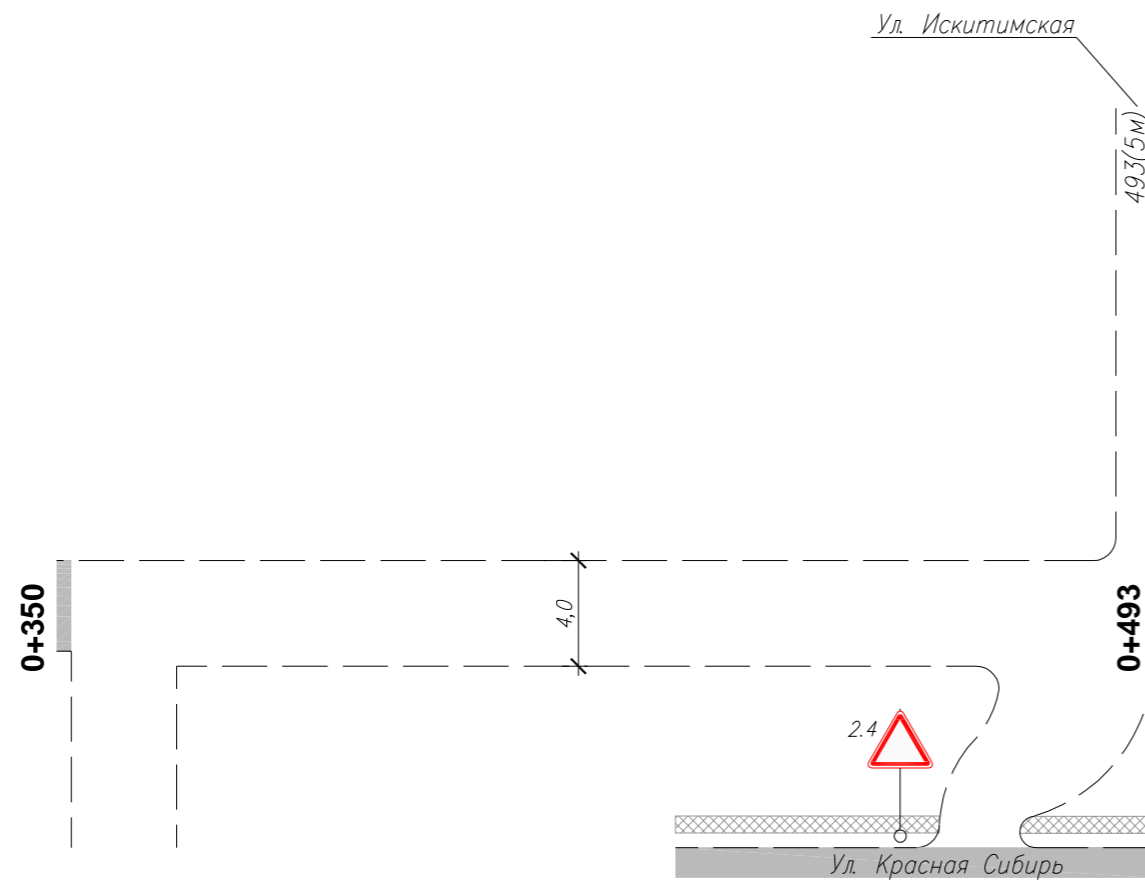


Инв. N подлин. Подпись и дата. Взам инв. N

Изм.	Кол.уч.	Лист	N док.	Подп.	Дата

049-ОДД
Ул. Водосточная

Тротуары слева	
Дорожные ограждения и направл. уст-ва слева	
Дорожные ограждения и направл. уст-ва по осевой	
Горизонтальная дорожная разметка слева	2-я от осевой
	1-я от осевой
Элементы дороги в плане	
Элементы дороги в продольном профиле	0/00



Инв. N подлин.	Подпись и дата	Взам инв. N	Осевая линия	
			1-я от осевой	
Инв. N подлин.	Подпись и дата	Взам инв. N	2-я от осевой	
			Дорожные ограждения и направл. уст-ва справа	
			Тротуары справа	

Изм.	Кол.уч.	Лист	N док.	Подп.	Дата
------	---------	------	--------	-------	------

049-ОДД
Ул. Водосточная

Сводная ведомость объемов горизонтальной дорожной разметки

№ км	1.1	1.2	1.5	1.6	1.7	Площадь на км, м2
	п.м.	п.м.	п.м.	п.м.	п.м.	
Ширина, м	0,1	0,1	0,1	0,1	0,1	
Коэф. Прив.	1	1	0,25	0,75	0,5	
1	99	470	69	100	22	67,23
Итого:	99,00	470,00	69,00	100,00	22,00	
линейные км	0,099	0,470	0,069	0,100	0,022	
приведенный км	0,099	0,470	0,017	0,075	0,011	Всего, м2:
Площадь, м2	9,90	47,00	1,73	7,50	1,10	67,23
Площадь желтой краски, м2	0,00	0,00	0,00	0,00	0,00	0,00
Площадь белой краски, м2	9,90	47,00	1,73	7,50	1,10	67,23

Ведомость размещения дорожных знаков

№ п/п	Номер знака по ГОСТ Р 52290-2004	Наименование знака	Типоразмер знака	Площадь знаков, м2 (для знаков индивидуального проектирования)	Адрес (км + м)	Установлено/требуется установить	Количество	Месторасположение	
								9	10
1	2	3	4	5	6	7	8	9	10
		ЗНАКИ ПРИОРИТЕТА							
1	2.1	Главная дорога	2		0+194	требуется	1		справа
2			2		0+235	требуется	1	слева	
3			2		0+270	требуется	1		справа
4	2.4	Уступите дорогу	2		0+015	установлен	1	слева	
5			2		0+297	требуется	1	слева	
		Итого установлено					1		
		Итого требуется					4		
		Итого					5		
		ЗНАКИ ДОПОЛНИТЕЛЬНОЙ ИНФОРМАЦИИ (ТАБЛИЧКИ)							
6	8.13	Направление главной дороги	2		0+270	требуется	1		справа
7			2		0+297	требуется	1	слева	
		Итого установлено					0		
		Итого требуется					2		
		Итого					2		
		Итого установлено					1		
		Итого требуется					6		
		Итого					7		

Ведомость размещения искусственного освещения

№ п/п	Начало участка, км+м	Конец участка, км+м	Объект установки	Количество опор \ светильников	Протяженность, м		Расположение
					Проектируемые в соответствии с нормативными документами, м	Фактически установленные, м	
1	2	3	4	5	6	7	8
Итого				7\7	240	0	
1	0+030	0+270		7\7	240		Слева

Взам инв. N

Инв. N подлин. Подпись и дата

Инв. N подлин.

Изм.	Кол.уч.	Лист	N док	Подп.	Дата
------	---------	------	-------	-------	------

049-ОДД
Ул. Восточная