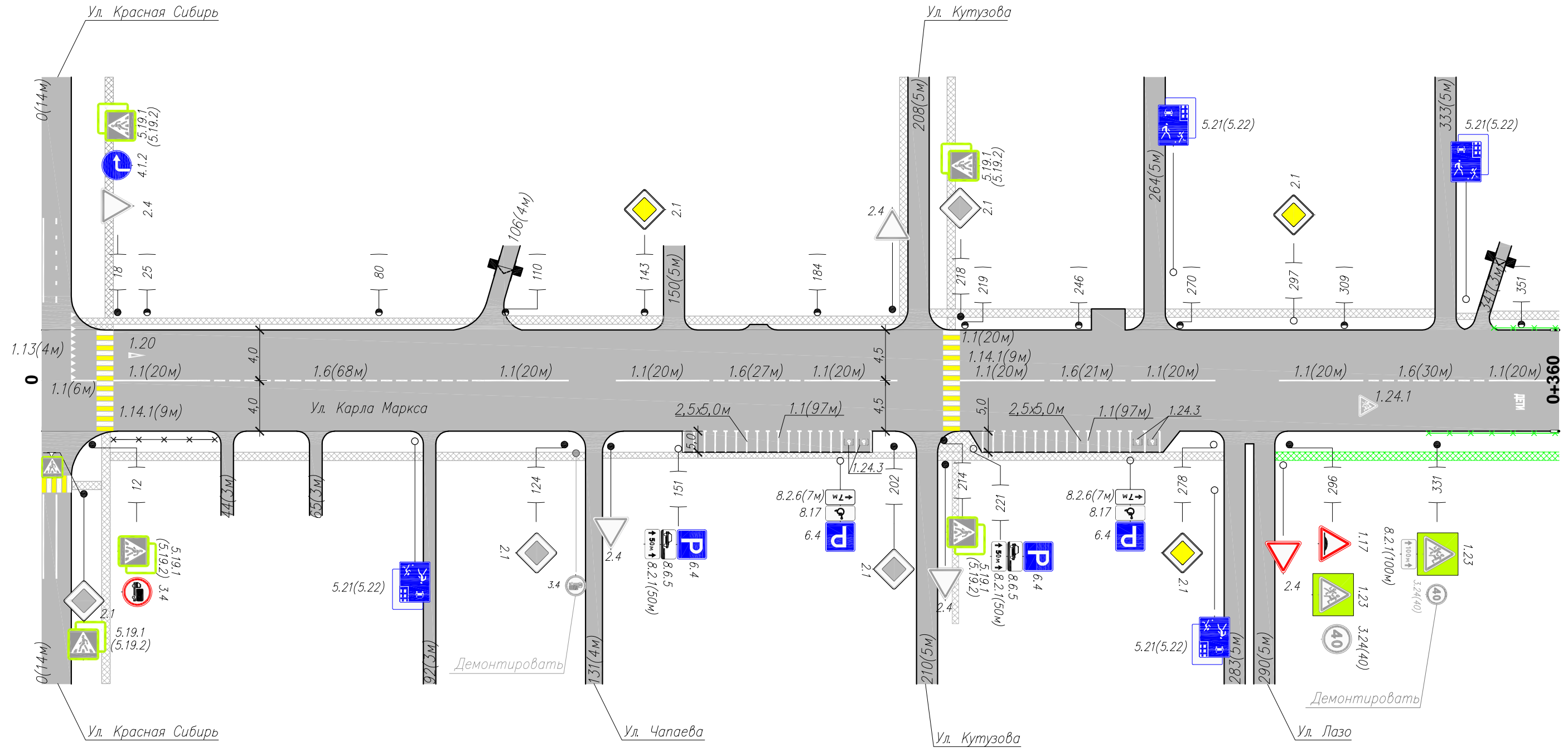


Тротуары слева	14	107	110	148	152	206	210	249	266	330	343
Дорожные ограждения и направл. уст-ва слева											
Дорожные ограждения и направл. уст-ва по осевой											
Горизонтальная дорожная разметка слева	2-я от осевой										
	1-я от осевой										
Элементы дороги в плане											
Элементы дороги в продольном профиле	0/00										



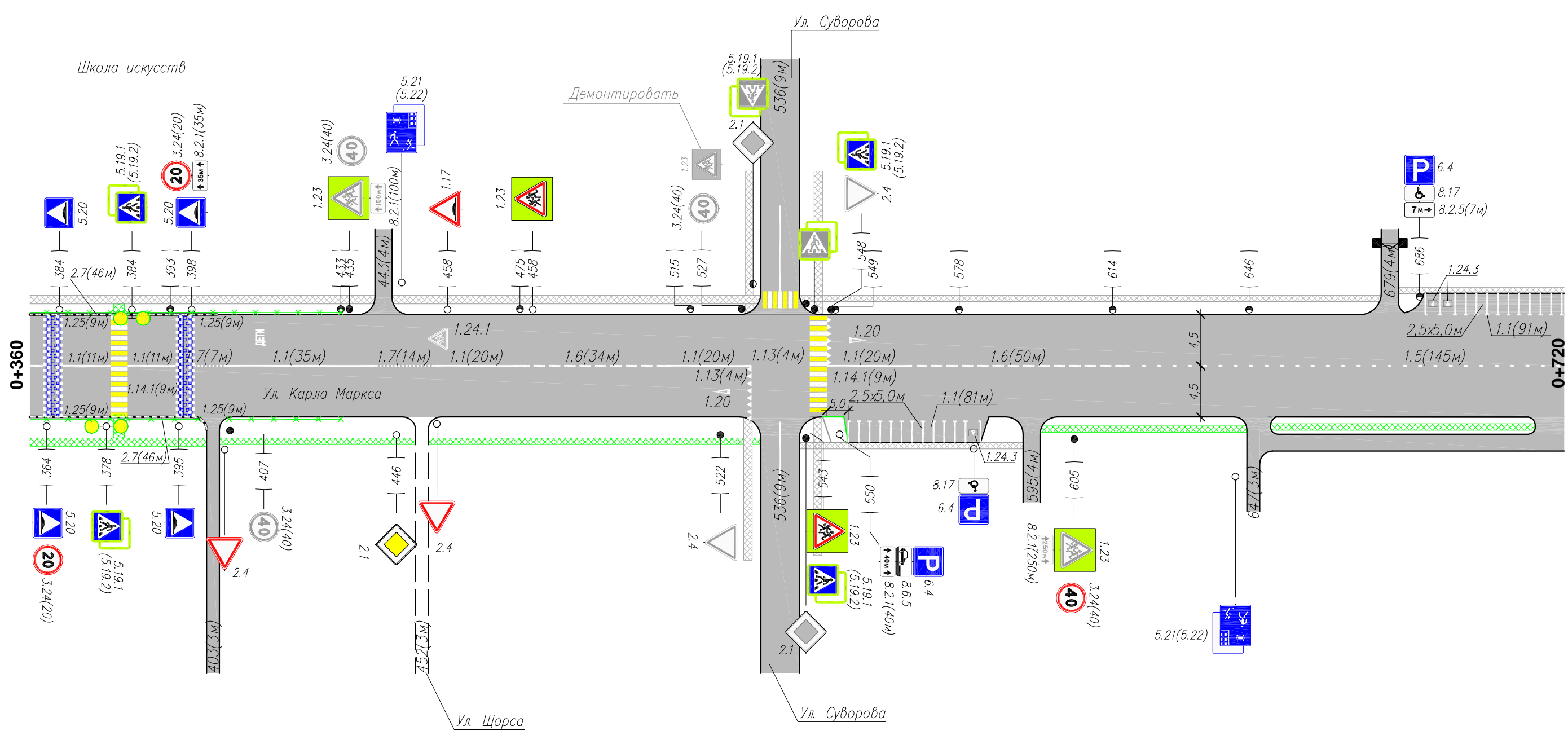
Горизонтальная дорожная разметка справа	Осевая линия	1.1(6м) 7-13	1.1(20м) 17-37	1.6(68м) 37-105	1.1(20м) 105-125	1.1(20м) 136-156	1.6(27м) 156-183	1.1(20м) 183-203	1.1(20м) 218-238	1.6(21м) 238-258	1.1(20м) 258-278	1.1(20м) 294-314	1.6(30м) 314-343	1.1(20м) 343-363
	1-я от осевой													
	2-я от осевой													
Дорожные ограждения и направл. уст-ва справа		ПО 17-41											ПО 329-379	
Тротуары справа	7	42	46	64	66	90	94	129	133	208	212	280	292	

Инв. N подлин. Подпись и дата. Взам инв. N

Изм.	Кол.уч.	Лист N	док	Подп.	Дата

049-ОДД
Ул. Карла Маркса (участок 1)

Тротуары слева											441	445	532	540											677	681
Дорожные ограждения и направл. уст-ва слева	ПО 344-379					ПО 383-433																				
Дорожные ограждения и направл. уст-ва по осевой																										
Горизонтальная дорожная разметка слева	2-я от осевой										1-я от осевой															
Элементы дороги в плане																										
Элементы дороги в продольном профиле	0/00																									



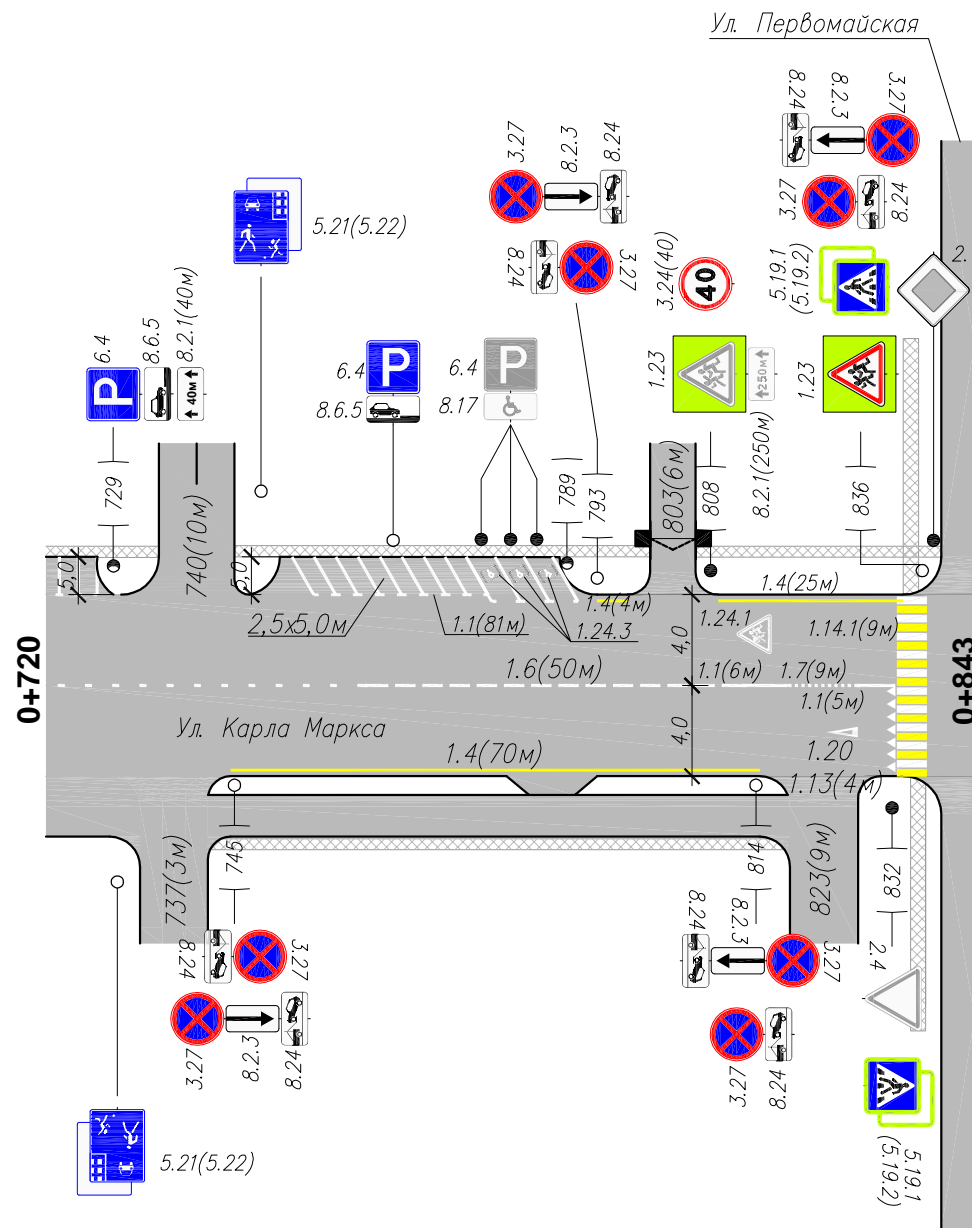
Инв. N подлин. / Погнись и дата / Взам инв. N

Горизонтальная дорожная разметка справа	Осевая линия	1.1(11м)	1.1(11м)	1.7(7м)	1.1(35м)	1.7(14м)	1.1(20м)	1.6(34м)	1.1(20м)	1.1(20м)	1.6(50м)	1.5(145м)		
	1-я от осевой	368-379	383-394	399-406	406-441	441-455	455-475	475-509	509-529	547-567	567-617	617-762		
	2-я от осевой													
Дорожные ограждения и направл. уст-ва справа	ПО 383-400			ПО 407-433										
Тротуары справа				402	404	450	454	532	541	593	597	646	651	713

Изм.	Кол.уч.	Лист	N док.	Погн.	Дата

049-ОДД
Ул. Карла Маркса (участок 1)

Тротуары слева	735	745	800	806	839
Дорожные ограждения и направл. уст-ва слева					
Дорожные ограждения и направл. уст-ва по осевой					
Горизонтальная дорожная разметка слева	2-я от осевой	1,4(4м) 793-797		1,4(25м) 809-834	
	1-я от осевой				
Элементы дороги в плане					
Элементы дороги в продольном профиле	0/00				



Горизонтальная дорожная разметка справа	Осевая линия	1,6(50м) 762-812	1,1(6м) 812-818	1,7(9м) 818-828	1,1(9м) 828-832
	1-я от осевой	1,4(70м) 745-815			
	2-я от осевой				
Дорожные ограждения и направл. уст-ва справа					
Тротуары справа	741	818	827	838	

Взам инв. N

Подпись и дата

Инв. N подлин.

Изм.	Кол.уч.	Лист	N док	Подп.	Дата
------	---------	------	-------	-------	------

049-ОДД
Ул. Карла Маркса (участок 1)

Лист
3

Сводная ведомость объемов горизонтальной дорожной разметки

№ км	1.1	1.4	1.5	1.6	1.7	1.13	1.14.1	1.20	1.24.1	1.24.3	Площадь на км, м2
	п.м.	п.м.	п.м.	п.м.	п.м.	п.м.	м.п.	шт.	шт.	шт.	
Ширина, м	0,1	0,1	0,1	0,1	0,1	0,6	4	1	1,6	1	
Коэф. Прив.	1	1	0,25	0,75	0,5	0,25	0,8	1,23	0,313	0,69	
1	704	99	159	350	9	16	36	4	2	10	241,40
Итого:	704,00	99,00	159,00	350,00	9,00	16,00	36,00	4,00	2,00	10,00	
линейные км	0,704	0,099	0,159	0,350	0,009	0,016	0,036	0,004	0,002	0,010	
приведенный км	0,704	0,099	0,040	0,263	0,005	0,004	0,029	0,005	0,001	0,007	Всего, м2:
Площадь, м2	70,40	9,90	3,98	26,25	0,45	2,40	115,20	4,92	1,00	6,90	241,40
Площадь желтой краски, м2	0,00	9,90	0,00	0,00	0,00	0,00	57,60	0,00	0,00	0,00	67,50
Площадь белой краски, м2	70,40	0,00	3,98	26,25	0,45	2,40	57,60	4,92	1,00	6,90	173,90

Сводная ведомость объемов вертикальной дорожной разметки

№ км	2.7	Площадь на км, м2
	п.м.	
Ширина, м	0,3	
Коэф. Прив.	1	
1	92,0	27,6
Итого:	92,00	
линейные км	0,092	
приведенный км	0,092	Всего, м2:
Площадь, м2	27,60	27,60
Площадь чёрной краски, м2	11,04	11,04
Площадь белой краски, м2	16,56	16,56

Инв. N подлин. Подпись и дата. Взам инв. N

Изм.	Кол.уч.	Лист	N док.	Подп.	Дата
------	---------	------	--------	-------	------

049-ОДД
Ул. Карла Маркса (участок 1)

Ведомость размещения дорожных знаков

№ п/п	Номер знака по ГОСТ Р 52290-2004	Наименование знака	Типоразмер знака	Площадь знаков, м2 (для знаков индивидуального проектирования)	Адрес (км + м)	Установлено/требуется установить	Количество	Месторасположение	
1	2	3	4	5	6	7	8	9	10
ПРЕДУПРЕЖДАЮЩИЕ ЗНАКИ									
1	1.17	Искусственная неровность	2		0+296	требуется	1		справа
2			2		0+458	требуется	1	слева	
3	1.23	Дети	2		0+296	установлен	1		справа
4			2		0+331	установлен	1		справа
5			2		0+435	установлен	1	слева	
6			2		0+458	требуется	1	слева	
7			2		0+543	установлен	1		справа
8			2		0+605	установлен	1		справа
9			2		0+808	установлен	1	слева	
10			2		0+836	требуется	1	слева	
Итого установлено							6		
Итого требуется							4		
Итого							10		
ЗНАКИ ПРИОРИТЕТА									
11	2.1	Главная дорога	2		0+124	установлен	1		справа
12			2		0+143	требуется	1	слева	
13			2		0+202	установлен	1		справа
14			2		0+218	установлен	1	слева	
15			2		0+278	требуется	1		справа
16			2		0+297	требуется	1	слева	
17			2		0+446	требуется	1		справа
18	2.4	Уступите дорогу	2		0+018	установлен	1	слева	
19			2		0+522	установлен	1		справа
20			2		0+548	установлен	1	слева	
21			2		0+832	установлен	1		справа
22			2		на примыкании	требуется	1		справа
Итого установлено							7		
Итого требуется							5		
Итого							12		
ЗАПРЕЩАЮЩИЕ ЗНАКИ									
23	3.24(20)	Ограничение максимальной скорости 20 км/ч	2		0+364	требуется	1		справа
24			2		0+398	требуется	1	слева	
25	3.24(40)	Ограничение максимальной скорости 40 км/ч	2		0+296	установлен	1		справа
26			2		0+407	установлен	1		справа
27			2		0+435	установлен	1	слева	
28			2		0+527	установлен	1	слева	
29			2		0+605	требуется	1		справа
30			2		0+808	требуется	1	слева	
31	3.4	Движение грузовых автомобилей запрещено	2		0+012	требуется	1		справа
32	3.27	Остановка запрещена	2		0+745	требуется	1		справа
33			2		0+745	требуется	1		справа
34			2		0+793	требуется	1	слева	
35			2		0+793	требуется	1	слева	
36			2		0+814	требуется	1		справа
37			2		0+814	требуется	1		справа
38			2		0+836	требуется	1	слева	
39			2		0+836	требуется	1	слева	

Взам инв. N

Подпись и дата

Инв. N подлин.

Изм.	Кол.уч.	Лист	N док	Подп.	Дата
------	---------	------	-------	-------	------

049-ОДД
Ул. Карла Маркса (участок 1)

Лист
5

Ведомость размещения дорожных знаков

№ п/п	Номер знака по ГОСТ Р 52290-2004	Наименование знака	Типоразмер знака	Площадь знаков, м2 (для знаков индивидуального проектирования)	Адрес (км + м)	Установлено/требуется установить	Количество	Месторасположение	
1	2	3	4	5	6	7	8	9	10
		Итого установлено					4		
		Итого требуется					13		
		Итого					17		
		ЗНАКИ ОСОБЫХ ПРЕДПИСАНИЙ							
40	5.19.1	Пешеходный переход	2		0+012	установлен	1		справа
41			2		0+018	установлен	1	слева	
42			2		0+214	установлен	1		справа
43			2		0+218	установлен	1	слева	
44			2		0+378	требуется	1		справа
45			2		0+384	требуется	1	слева	
46			2		0+543	требуется	1		справа
47			2		0+548	требуется	1	слева	
48			2		0+832	требуется	1		справа
49			2		0+836	требуется	1	слева	
50	5.19.2	Пешеходный переход	2		0+012	установлен	1		справа
51			2		0+018	установлен	1	слева	
52			2		0+214	установлен	1		справа
53			2		0+218	установлен	1	слева	
54			2		0+378	требуется	1		справа
55			2		0+384	требуется	1	слева	
56			2		0+543	требуется	1		справа
57			2		0+548	требуется	1	слева	
58			2		0+832	требуется	1		справа
59			2		0+836	требуется	1	слева	
60	5.20	Искусственная неровность	2		0+364	требуется	1		справа
61			2		0+384	требуется	1	слева	
62			2		0+395	требуется	1		справа
63			2		0+398	требуется	1	слева	
64	5.21	Жилая зона	2		на примыкании	требуется	1	слева	
65			2		на примыкании	требуется	1	слева	
66			2		на примыкании	требуется	1	слева	
67			2		на примыкании	требуется	1	слева	
68			2		на примыкании	требуется	1		справа
69			2		на примыкании	требуется	1		справа
70			2		на примыкании	требуется	1		справа
71			2		на примыкании	требуется	1		справа
72	5.22	Конец жилой зоны	2		на примыкании	требуется	1	слева	
73			2		на примыкании	требуется	1	слева	
74			2		на примыкании	требуется	1	слева	
75			2		на примыкании	требуется	1	слева	
76			2		на примыкании	требуется	1		справа
77			2		на примыкании	требуется	1		справа
78			2		на примыкании	требуется	1		справа
79			2		на примыкании	требуется	1		справа
		Итого установлено					8		
		Итого требуется					32		
		Итого					40		

Взам инв. N

Подпись и дата

Инв. N подлин.

Изм.	Кол.уч.	Лист	N док	Подп.	Дата
------	---------	------	-------	-------	------

049-ОДД
Ул. Карла Маркса (участок 1)

Лист
6

Ведомость размещения дорожных знаков

№ п/п	Номер знака по ГОСТ Р 52290-2004	Наименование знака	Типоразмер знака	Площадь знаков, м2 (для знаков индивидуального проектирования)	Адрес (км + м)	Установлено/требуется установить	Количество	Месторасположение	
1	2	3	4	5	6	7	8	9	10
ИНФОРМАЦИОННЫЕ ЗНАКИ									
80	6.4	Парковка	2		0+151	требуется	1		справа
81			2		0+221	требуется	1		справа
82			2		0+550	требуется	1		справа
83			2		0+729	требуется	1	слева	
84			2		на примыкании	требуется	1		справа
85			2		на примыкании	требуется	1		справа
86			2		на примыкании	требуется	1		справа
87			2		на примыкании	требуется	1	слева	
88			2		на примыкании	требуется	1	слева	
89			2		на примыкании	установлен	1	слева	
Итого установлено							1		
Итого требуется							9		
Итого							10		
ЗНАКИ ДОПОЛНИТЕЛЬНОЙ ИНФОРМАЦИИ (ТАБЛИЧКИ)									
90	8.17	Инвалиды	2		на примыкании	установлен	1	слева	
91			2		на примыкании	требуется	1		справа
92			2		на примыкании	требуется	1		справа
93			2		на примыкании	требуется	1		справа
94			2		на примыкании	требуется	1	слева	
95	8.2.1(100м)	Зона действия	2		0+331	установлен	1		справа
96			2		0+435	установлен	1	слева	
97	8.2.1(250м)	Зона действия	2		0+605	установлен	1		справа
98			2		0+808	установлен	1	слева	
99	8.2.1(35м)	Зона действия	2		0+398	требуется	1	слева	
100	8.2.1(40м)	Зона действия	2		0+550	требуется	1		справа
101			2		0+729	требуется	1	слева	
102	8.2.1(50м)	Зона действия	2		0+151	требуется	1		справа
103			2		0+221	требуется	1		справа
104	8.2.5(7м)	Зона действия	2		на примыкании	требуется	1		справа
105			2		на примыкании	требуется	1		справа
106	8.2.6(7м)		2		на примыкании	требуется	1	слева	
107	8.6.5	Способ постановки транспортного средства на стоянку	2		0+151	требуется	1		справа
108			2		0+221	требуется	1		справа
109			2		0+550	требуется	1		справа
110			2		0+729	требуется	1	слева	
111			2		на примыкании	требуется	1	слева	
Итого установлено							5		
Итого требуется							17		
Итого							22		
Итого установлено							31		
Итого требуется							80		
Итого							111		

Взам инв. N

Подпись и дата

Инв. N подлин.

Изм.	Кол.уч.	Лист	N док	Погн.	Дата
------	---------	------	-------	-------	------

049-ОДД
Ул. Карла Маркса (участок 1)

Лист
7

Ведомость размещения искусственного освещения

№ п/п	Начало участка, км+м	Конец участка, км+м	Объект установки	Количество опор \ светильников	Протяженность, м		Расположение
					Проектируемые в соответствии с нормативными документами, м	Фактически установленные, м	
1	2	3	4	5	6	7	8
Итого				21\21	0	764	
1	0+025	0+789		21\21		764	Слева

Ведомость размещения пешеходных дорожек (тротуаров)

№ п/п	Начало участка, км+м	Конец участка, км+м	Расположение	Объект установки	Протяженность, м	
					Проектируемые в соответствии с нормативными документами, м	Фактически установленные, м
1	2	3	4	5	6	7
Итого					296	1206
1	0+007	0+042	Справа			35
2	0+014	0+107	Слева			93
3	0+046	0+064	Справа			18
4	0+066	0+090	Справа			24
5	0+094	0+129	Справа			35
6	0+110	0+148	Слева			38
7	0+133	0+208	Справа			75
8	0+152	0+206	Слева			54
9	0+210	0+249	Слева			39
10	0+212	0+280	Справа			68
11	0+257	0+262	Слева			5
12	0+266	0+330	Слева			64
13	0+292	0+402	Справа		110	
14	0+336	0+341	Слева			5
15	0+343	0+441	Слева			98
16	0+404	0+450	Справа		46	
17	0+445	0+532	Слева			87
18	0+454	0+532	Справа		78	
19	0+540	0+677	Слева			137
20	0+541	0+593	Справа			52
21	0+597	0+646	Справа			49
22	0+651	0+713	Справа		62	
23	0+681	0+735	Слева			54
24	0+741	0+818	Справа			77
25	0+745	0+800	Слева			55
26	0+806	0+839	Слева			33
27	0+827	0+838	Справа			11

Взам инв. N

Подпись и дата

Инв. N подлин.

Изм.	Кол.уч.	Лист	N док	Подп.	Дата
------	---------	------	-------	-------	------

049-ОДД
Ул. Карла Маркса (участок 1)

Ведомость размещения пешеходных ограждений

№ п/п	Начало участка, км+м	Конец участка, км+м	Протяженность, м		Дата установки, г	Расположение	Тип	Высота, м	Материал	Зона расположения
			Проектируемые в соответствии с нормативными документами, м	Фактически установленные, м						
1	2	3	4	5	6	7	8	9	10	11
Итого			178	24						
1	0+017	0+041		24		Справа				
2	0+329	0+379	50			Справа				
3	0+344	0+379	35			Слева				
4	0+383	0+400	17			Справа				
5	0+383	0+433	50			Слева				
6	0+407	0+433	26			Справа				

Ведомость размещения искусственных неровностей

№ п/п	Адрес, км+м	существующая/ проектируемая	монолитная/ сборно-разборная	габариты (длина, ширина, высота), м
1	2	2	2	2
1	0+364	проектируемая	монолитная	9x3x0,07
1	0+395	проектируемая	монолитная	9x3x0,07

Инв. N подлин. Подпись и дата. Взам инв. N

Изм.	Кол.уч.	Лист	N док	Подп.	Дата

049-ОДД
Ул. Карла Маркса (участок 1)